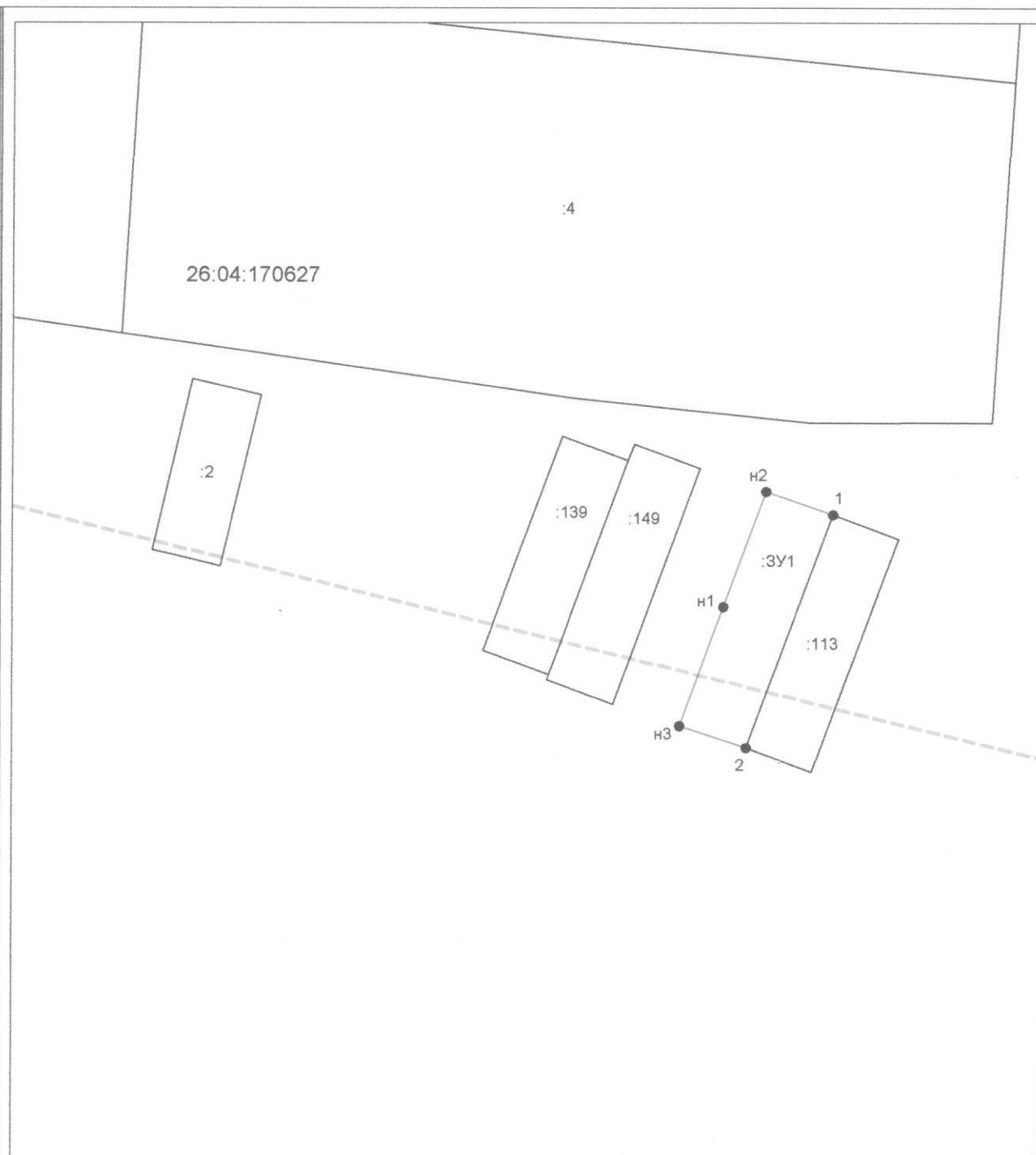


Утверждена
Постановлением администрации
Новоалександровского городского округа
Ставропольского края

от «__» _____ 2018 года № ____







Схема расположения земельного участка на кадастровом плане территории

Условный кадастровый номер земельного участка 26:04:170627:3У1				
Площадь земельного участка 1427±13 кв.м.				
Система координат МСК-26 от СК-95, зона 1				
Сведения о характерных точках границ образуемых земельных участков				
Обозначение земельного участка :3У1				
Обозначение характерных точек границ	Координаты, м		Средняя квадратическая погрешность положения характерной точки (M _t), м	Описание закрепления точки
	X	Y		
1	2	3	4	5
н1	527268,69	1261858,29	0,10	—
н2	527301,59	1261870,38	0,10	—
1	527295,07	1261889,45	0,10	—
2	527228,49	1261864,82	0,10	—
н3	527234,72	1261845,82	0,10	—
н1	527268,69	1261858,29	0,10	—



Масштаб 1: 1758

Условные обозначения:

- | | |
|---|--|
|  | – существующая часть границы, имеющиеся в ЕГРН сведения о которой достаточны для определения ее местоположения, |
|  | – вновь образованная часть границы, сведения о которой достаточны для определения ее местоположения, |
|  | – существующая часть границы, имеющиеся в ЕГРН сведения о которой не достаточны для определения ее местоположения, |
|  | – вновь образованная часть границы, сведения о которой не достаточны для определения ее местоположения, |
|  | – характерная точка границы, сведения о которой не позволяют однозначно определить ее положение на местности, |
|  | – характерная точка границы, сведения о которой позволяют однозначно определить ее положение на местности. |