

**ОБЩЕСТВО С ОГРАНИЧЕННОЙ ОТВЕТСТВЕННОСТЬЮ
«СЕВЕРО-КАВКАЗСКИЙ РЕГИОН-ОЦЕНКА»**

ИНН 2635107303, КПП 263501001, ОГРН 1072635022008
АДРЕС: 355012, Г.СТАВРОПОЛЬ, УЛ.ОРДЖОНИКИДЗЕ, 71

ТЕЛЕФОН: (8652) 334-352

«УТВЕРЖДАЮ»

Генеральный директор

ООО «СЕВЕРО-КАВКАЗСКИЙ РЕГИОН-ОЦЕНКА»

_____**А.А.Носов**

М. П.

ОТЧЕТ ОБ ОЦЕНКЕ № 300

Объект оценки: Недвижимое имущество- нежилое здание, наименование-Подвал, кадастровый номер 26:04:050503:2318 площадью 350,8 кв.м., расположенный по адресу: Ставропольский край, Новоалександровский район, п.Темижбекский, ул.Советская, 19

ЗАКАЗЧИК:

Управление имущественных отношений
Администрации Новоалександровского городского округа
Ставропольского края

ИСПОЛНИТЕЛЬ:

ООО «СЕВЕРО-КАВКАЗСКИЙ РЕГИОН-ОЦЕНКА»

ДАТА ОЦЕНКИ:

20 апреля 2020 г.

ДАТА СОСТАВЛЕНИЯ ОТЧЕТА:

20 апреля 2020 г.

г. СТАВРОПОЛЬ

20 апреля 2020г.

Начальнику Управления имущественных отношений
Администрации Новоалександровского городского округа
Ставропольского края
Голубцовой Н.М.

В соответствии с договором №04/20-14 от 13.04.2020г на оказание услуги по оценке объекта оценки и техническим заданием ООО «СЕВЕРО-КАВКАЗСКИЙ РЕГИОН-ОЦЕНКА» выполнило оценочные работы об определении рыночной стоимости недвижимого имущества, находящегося в муниципальной собственности Новоалександровского городского округа, в целях приватизации способом продажи на аукционе.

Оценка произведена на дату **20 апреля 2020г.**

Характеристики объекта, необходимая информация и расчёты представлены в отчёте об оценке объекта оценки, отдельные части которого не могут трактоваться отдельно, а только в связи с полным его текстом, с учётом всех принятых допущений и ограничений.

ООО «СЕВЕРО-КАВКАЗСКИЙ РЕГИОН-ОЦЕНКА» не проводило аудиторскую и иную финансовую проверку предоставленной «Заказчиком» информации, используемой в настоящем отчёте, поэтому не принимает на себя ответственность за надёжность и достоверность этой информации.

Оценка была произведена в соответствии с Законом РФ от 29.07.1998 г. №135-ФЗ «Об оценочной деятельности в РФ», законом РФ от 14.11.2002 г. №143-ФЗ «О внесении изменений и дополнений в Федеральный закон «Об оценочной деятельности», закон РФ от 07 октября 2006 г. N 157-ФЗ О внесении изменений в Федеральный закон "Об оценочной деятельности в Российской Федерации", а также стандартами оценки утвержденными Приказом от 20 мая 2015 г. № 297 "Общие понятия оценки, подходы к оценке и требования к проведению оценки (ФСО №1)", Приказом от 20 мая 2015 г. № 298 Об утверждении федерального стандарта оценки "Цель оценки и виды стоимости (ФСО №2)", Приказом от 20 мая 2015 г. № 300 Об утверждении Федерального Стандарта Оценка "Требования к отчету об оценке (ФСО №3)", «Оценка недвижимости» (ФСО №7), утвержденный Приказом Министерства экономического развития Российской Федерации от 25 сентября 2014 г. № 611., стандарты и правила оценочной деятельности Некоммерческого партнерства СРО «Деловой Союз Оценщиков».

Краткие выводы и заключения

1. Объект оценки:

п/п	Наименование	Площадь, м2
1	Нежилое здание, наименование-Подвал, кадастровый номер 26:04:050503:2318, расположенный по адресу: Ставропольский край, Новоалександровский район, п.Темижбекский, ул.Советская, 19	350,8

2. Дата оценки: 20 апреля 2020г.

Проведенные расчеты и анализ позволяют сделать вывод, что рыночная стоимость недвижимого имущества, находящегося в муниципальной собственности Новоалександровского городского округа составляет с учетом округления (ФСО 3 п.14), на дату оценки на 20 апреля 2020г:

ООО «Северо-Кавказский Регион – Оценка»

107263502200008 от 08.11.2007 года Адрес: 355012, г.Ставрополь, ул. Орджоникидзе, 71, телефон (8652) 334-352

Объект оценки: Недвижимое имущество - нежилое здание, наименование-Подвал, кадастровый номер 26:04:050503:2318 площадью 350,8 кв.м., расположенный по адресу: Ставропольский край, Новоалександровский район, п.Темижбекский, ул.Советская, 19

п/п	Наименование	Площадь, м2	Рыночная стоимость, с учетом НДС-20% руб. ¹	Рыночная стоимость, без учета НДС-20%, руб.
1	Нежилое здание, наименование-Подвал, кадастровый номер 26:04:050503:2318 , расположенный по адресу: Ставропольский край, Новоалександровский район, п.Темижбекский, ул.Советская, 19	350,8	217 681,47	181 401,23
	ИТОГО		217 681,47	181 401,23

Данные о проведенных расчетах приведены в полном письменном отчете.
Если у Вас возникнут какие-либо вопросы, пожалуйста, обращайтесь непосредственно к нам.

С уважением,

Генеральный директор

ООО «СЕВЕРО-КАВКАЗСКИЙ РЕГИОН-ОЦЕНКА»

_____ А.А.Носов

¹

В соответствии с НК РФ сделки с земельными участками (долями) не являются предметом налогообложения

ОГЛАВЛЕНИЕ

1 РАЗДЕЛ 1. ЗАДАНИЕ НА ОЦЕНКУ (ФСО 3 П. 8А, ФСО 1 П. 21, ФСО 7 П. 8, ДОГОВОР НА ОЦЕНКУ № 34/11/16 ОТ 24.05.2016 Г.)	5
2 РАЗДЕЛ 2. ПРИМЕНЯЕМЫЕ СТАНДАРТЫ ОЦЕНОЧНОЙ ДЕЯТЕЛЬНОСТИ (ФСО 3. П. 8Б).....	6
3 РАЗДЕЛ 3. ПРИНЯТЫЕ ПРИ ПРОВЕДЕНИИ ОЦЕНКИ ОБЪЕКТА ОЦЕНКИ ДОПУЩЕНИЯ (ФСО 3. П. 8В).....	7
4 РАЗДЕЛ 4. СВЕДЕНИЯ О ЗАКАЗЧИКЕ ОЦЕНКИ И ОБ ОЦЕНЩИКЕ (ФСО 3 П. 8Г).....	8
4.1 ПОДРАЗДЕЛ 1. СВЕДЕНИЯ О ЗАКАЗЧИКЕ ОЦЕНКИ (ФСО 3 П. 8Г)	8
4.2 ПОДРАЗДЕЛ 2. СВЕДЕНИЯ ОБ ОЦЕНЩИКЕ (ФСО 3 П. 8Г)	8
4.3 ПОДРАЗДЕЛ 3. СВЕДЕНИЯ О ЮРИДИЧЕСКОМ ЛИЦЕ, С КОТОРЫМ ОЦЕНЩИК ЗАКЛЮЧИЛ ТРУДОВОЙ ДОГОВОР (ФСО 3 П. 8Г)	8
5 РАЗДЕЛ 5. ИНФОРМАЦИЯ ОБО ВСЕХ ПРИВЛЕКАЕМЫХ К ПРОВЕДЕНИЮ ОЦЕНКИ И ПОДГОТОВКЕ ОТЧЕТА ОБ ОЦЕНКЕ ОРГАНИЗАЦИЯХ И СПЕЦИАЛИСТАХ (ФСО 3 П. 8Д).....	11
6 РАЗДЕЛ 6. ОСНОВНЫЕ ФАКТЫ И ВЫВОДЫ (ФСО 3 П. 8Е)	11
7 РАЗДЕЛ 7. ОПИСАНИЕ ОБЪЕКТА ОЦЕНКИ С УКАЗАНИЕМ ПЕРЕЧНЯ ДОКУМЕНТОВ, ИСПОЛЬЗУЕМЫХ ОЦЕНЩИКОМ И УСТАНОВЛИВАЮЩИХ КОЛИЧЕСТВЕННЫЕ И КАЧЕСТВЕННЫЕ ХАРАКТЕРИСТИКИ ОБЪЕКТА ОЦЕНКИ (ФСО 3. П.8Ж).....	12
7.1 ПОДРАЗДЕЛ 1. Перечень документов, устанавливающих количественные и качественные характеристики объекта оценки	12
7.2 ПОДРАЗДЕЛ 2. ОПИСАНИЕ ОБЪЕКТА ОЦЕНКИ СО ССЫЛКОЙ НА ДОКУМЕНТЫ, УСТАНОВЛИВАЮЩИЕ КОЛИЧЕСТВЕННЫЕ И КАЧЕСТВЕННЫЕ ХАРАКТЕРИСТИКИ ОБЪЕКТА ОЦЕНКИ	12
7.3.ПОДРАЗДЕЛ 3. ИНАЯ ИНФОРМАЦИЯ, СУЩЕСТВЕННАЯ ДЛЯ ОПРЕДЕЛЕНИЯ СТОИМОСТИ ОБЪЕКТА ОЦЕНКИ.....	16
7.4 ПОДРАЗДЕЛ 4. АНАЛИЗ НАИЛУЧШЕГО И НАИБОЛЕЕ ЭФФЕКТИВНОГО ИСПОЛЬЗОВАНИЯ ОБЪЕКТА ОЦЕНКИ (ФСО 7 Ч. VI)	18
8 РАЗДЕЛ 8. АНАЛИЗ РЫНКА ОБЪЕКТА ОЦЕНКИ, ЦЕНООБРАЗУЮЩИХ ФАКТОРОВ, А ТАКЖЕ ВНЕШНИХ ФАКТОРОВ, ВЛИЯЮЩИХ НА ЕГО СТОИМОСТЬ (ФСО 3 П. 8З, ФСО 7 П. 11).....	19
9 РАЗДЕЛ 9. ОПИСАНИЕ ПРОЦЕССА ОЦЕНКИ ОБЪЕКТА ОЦЕНКИ В ЧАСТИ ПРИМЕНЕНИЯ ДОХОДНОГО, ЗАТРАТНОГО И СРАВНИТЕЛЬНОГО ПОДХОДОВ К ОЦЕНКЕ (ФСО 1 ПП. 11-20, ФСО 7 ПП. 22-24, Ч. VIII)	45
9.1 ПОДРАЗДЕЛ 1. ОПИСАНИЕ ПРИМЕНЕНИЯ ДОХОДНОГО, ЗАТРАТНОГО И СРАВНИТЕЛЬНОГО ПОДХОДОВ К ОЦЕНКЕ	45
9.2 ПОДРАЗДЕЛ 2. ПРИМЕНЕНИЕ ПОДХОДОВ К ОЦЕНКЕ ОБЪЕКТА ОЦЕНКИ С ПРИВЕДЕНИЕМ РАСЧЕТОВ	46
9.2.1 ПОДРАЗДЕЛ 2.1. ДОХОДНЫЙ ПОДХОД	46
9.2.2 ПОДРАЗДЕЛ 2.2. ЗАТРАТНЫЙ ПОДХОД	46
9.2.3 ПОДРАЗДЕЛ 2.3. СРАВНИТЕЛЬНЫЙ ПОДХОД	46
10 РАЗДЕЛ 10. ОПИСАНИЕ ПРОЦЕДУРЫ СОГЛАСОВАНИЯ РЕЗУЛЬТАТОВ ОЦЕНКИ И ВЫВОДЫ, ПОЛУЧЕННЫЕ НА ОСНОВАНИИ ПРОВЕДЕНИЯ РАСЧЕТОВ ПО РАЗЛИЧНЫМ ПОДХОДАМ (ФСО 3 П. 8К, ФСО 1 П. 25, ФСО 7 Ч. VIII)	55
10.1 ПОДРАЗДЕЛ 1.ОПИСАНИЕ ПРОЦЕДУРЫ СОГЛАСОВАНИЯ РЕЗУЛЬТАТОВ РАСЧЕТОВ, ПОЛУЧЕННЫХ С ПРИМЕНЕНИЕМ РАЗЛИЧНЫХ ПОДХОДОВ	55
10.2 ПОДРАЗДЕЛ 3. ИТОГОВОЕ ЗНАЧЕНИЕ СТОИМОСТИ ОБЪЕКТА ОЦЕНКИ	57
10.3 ПОДРАЗДЕЛ 4. ПОДПИСИ ИСПОЛНИТЕЛЕЙ ОТЧЕТА	57
11.РАЗДЕЛ 11. ПРИЛОЖЕНИЯ К ОТЧЕТУ ОБ ОЦЕНКЕ	58

1 РАЗДЕЛ 1. ЗАДАНИЕ НА ОЦЕНКУ (ФСО 3 п. 8А, ФСО 1 п. 21, ФСО 7 п. 8, ДОГОВОР НА ОЦЕНКУ)

Таблица 1.1

Объект оценки ФСО 1 п. 21а	п/п	Наименование		Площадь, м2
	1	Нежилое здание, наименование-Подвал, кадастровый номер 26:04:050503:2318 , расположенный по адресу: Ставропольский край, Новоалександровский район, п.Темижбекский, ул.Советская, 19		350,8
Состав объекта оценки с указанием сведений, достаточных для идентификации каждой из его частей (при наличии) ФСО 7 п. 8	п/п	Наименование		Площадь, м2
	1	Нежилое здание, наименование-Подвал, кадастровый номер 26:04:050503:2318 , расположенный по адресу: Ставропольский край, Новоалександровский район, п.Темижбекский, ул.Советская, 19		350,8
Характеристики объекта оценки и его оцениваемых частей или ссылки на доступные для оценщика документы, содержащие такие характеристики ФСО 7 п. 8	Наименование			Документы
	Нежилое здание, наименование-Подвал, кадастровый номер 26:04:050503:2318 , расположенный по адресу: Ставропольский край, Новоалександровский район, п.Темижбекский, ул.Советская, 19			Выписка из Единого государственного реестра недвижимости об основных характеристиках и зарегистрированных правах на объект недвижимости от 26.07.2018г.
Имущественные права на объект оценки ФСО 1 п. 21б	Наименование		Вид права	Правообладатель
	Нежилое здание, наименование-Подвал, кадастровый номер 26:04:050503:2318 , расположенный по адресу: Ставропольский край, Новоалександровский район, п.Темижбекский, ул.Советская, 19		собственность	Новоалександровский городской округ Ставропольского края
Ограничения (обременения) прав, учитываемых при оценке объекта оценки, а также в отношении каждой из частей объекта оценки ФСО 7 п. 8	Не зарегистрировано			
Цель оценки ФСО 1 п. 21в	Определение рыночной стоимости объекта оценки			
Предполагаемое использование результатов оценки и связанные с этим ограничения ФСО 1 п. 17г	В целях приватизации способом продажи на аукционе			

Вид стоимости ФСО 1 п. 21д	<p>Рыночная стоимость объекта оценки - наиболее вероятная цена, по которой объект оценки может быть отчужден на дату оценки на открытом рынке в условиях конкуренции, когда стороны сделки действуют разумно, располагая всей необходимой информацией, а на величине цены сделки не отражаются какие-либо чрезвычайные обстоятельства, то есть когда:</p> <p>одна из сторон сделки не обязана отчуждать объект оценки, а другая сторона не обязана принимать исполнение;</p> <p>стороны сделки хорошо осведомлены о предмете сделки и действуют в своих интересах;</p> <p>объект оценки представлен на открытом рынке посредством публичной оферты, типичной для аналогичных объектов оценки;</p> <p>цена сделки представляет собой разумное вознаграждение за объект оценки и принуждения к совершению сделки в отношении сторон сделки с чьей-либо стороны не было;</p> <p>платеж за объект оценки выражен в денежной форме.</p>
Дата оценки ФСО 1 п. 21е	20 апреля 2020 года

2 РАЗДЕЛ 2. ПРИМЕНЯЕМЫЕ СТАНДАРТЫ ОЦЕНОЧНОЙ ДЕЯТЕЛЬНОСТИ (ФСО 3. П. 8Б)

Таблица 2.1

Используемые стандарты оценки	<p>Оценка была произведена в соответствии с Законом РФ от 29.07.1998 г. №135-ФЗ «Об оценочной деятельности в РФ», законом РФ от 14.11.2002 г. №143-ФЗ «О внесении изменений и дополнений в Федеральный закон «Об оценочной деятельности», закон РФ от 28 октября 2006 г. N 157-ФЗ О внесении изменений в Федеральный закон "Об оценочной деятельности в Российской Федерации", а также стандартами оценки утвержденными Приказом от 20 мая 2015 г. № 297 "Общие понятия оценки, подходы к оценке и требования к проведению оценки (ФСО №1)", Приказом от 20 мая 2015 г. № 298 Об утверждении федерального стандарта оценки "Цель оценки и виды стоимости (ФСО №2)", Приказом от 20 мая 2015 г. № 300 Об утверждении Федерального Стандарта Оценки "Требования к отчету об оценке (ФСО №3)", Приказом от 25 сентября 2014 г. №611 Об утверждении Федерального стандарта оценки «Оценка недвижимости» (ФСО №7), стандарты и правила оценочной деятельности Некоммерческого партнерства СРО «Деловой Союз Оценщиков».</p>
--------------------------------------	--

3 РАЗДЕЛ 3. ПРИНЯТЫЕ ПРИ ПРОВЕДЕНИИ ОЦЕНКИ ОБЪЕКТА ОЦЕНКИ ДОПУЩЕНИЯ (ФСО 3. П. 8В)

Таблица 3.1

<p>Допущения и ограничения, на которых должна основываться оценка ФСО 1 п. 21ж</p>	<ol style="list-style-type: none"> 1. Отчет достоверен лишь в полном объеме и лишь в указанных в нем целях. 2. Оценщик не несет ответственности за возможные изменения и отступления в предоставленном заказчиком проекте на стадии рабочего проектирования и реализации проекта. 3. Оценщик не обязан приводить обзорные материалы (фотографии, планы, чертежи и т. п.) по объекту недвижимости. Все рисунки в отчете включены исключительно для того, чтобы помочь читателю получить представление о собственности. 4. Оценщик предполагает отсутствие каких-либо скрытых фактов, влияющих на оценку, на состояние собственности, грунтов. Оценщик не несет ответственности за наличие таких скрытых фактов, ни за необходимость выявления таковых. 5. Сведения, полученные оценщиком и содержащиеся в отчете, считаются достоверными. Однако оценщик не может гарантировать абсолютную точность информации, поэтому для всех сведений указывается источник информации. 6. Ни клиент, ни оценщик не могут использовать отчет иначе, чем это предусмотрено договором на оценку. 7. От оценщика не требуется появляться в суде или свидетельствовать иным способом по поводу произведенной оценки, иначе как по официальному вызову суда. 8. Мнение оценщика относительно рыночной стоимости объекта оценки действительно на дату оценки. Оценщик не принимает на себя никакой ответственности за изменение экономических, юридических и иных факторов, которые могут возникнуть после проведения оценки, и повлиять на изменение рыночной стоимости объекта. 9. Отчет об оценке содержит профессиональное мнение оценщика относительно рыночной стоимости и не является гарантией того, что объект будет отчужден на свободном рынке по цене, равной величине стоимости объекта, указанной в данном отчете. 10. Оценщик не несет ответственности за юридическое
---	--

	описание прав и юридически законное использование оцениваемого недвижимого имущества, достоверность которых подтверждается. Права собственности или иные права на оцениваемое имущество предполагаются полностью соответствующими требованиям законодательства, если иное не оговорено специально. Имущество оценивается свободным, от каких бы то ни было прав удержания или долгосрочных обязательств под залог имущества.
--	--

4 РАЗДЕЛ 4. СВЕДЕНИЯ О ЗАКАЗЧИКЕ ОЦЕНКИ И ОБ ОЦЕНЩИКЕ (ФСО 3 П. 8Г)

4.1 ПОДРАЗДЕЛ 1. СВЕДЕНИЯ О ЗАКАЗЧИКЕ ОЦЕНКИ (ФСО 3 П. 8Г)

Таблица 4.1

Полное наименование	Управление имущественных отношений администрации Новоалександровского городского округа Ставропольского края, в лице Начальника Н.М.Голубцовой, действующей на основании Устава
Реквизиты заказчика	ИНН 2615016432 1172651027262 от 20 декабря 2017 г.
Адрес (место нахождения)	356000, Ставропольский край, Новоалександровский район, город Новоалександровск, улица Гагарина, дом 315

4.2 ПОДРАЗДЕЛ 2. СВЕДЕНИЯ ОБ ОЦЕНЩИКЕ (ФСО 3 П. 8Г)

Таблица 4.2

Оценщик	
Фамилия, имя, отчество оценщика	Носов Александр Александрович
Информация о членстве в саморегулируемой организации оценщиков,	член Общероссийской Общественной Организации РОО «Российское Общество Оценщиков» (Свидетельство о включении в реестр оценщиков 11.03.2012 за №00122115)
Номер и дата выдачи документа, подтверждающего получение профессиональных знаний в области оценочной	Диплом серии ПП –I №493550, выдан НОУ ВПО «Московская финансово-промышленная академия»

деятельности,	
Сведения о страховании гражданской ответственности оценщика,	Страховой полис № 999/1639260901, выданный СПАО «РЕСО-Гарантия», г. Москва, период страхования с 05.12.2019 г. по 28.02.2021 г.
Сведения о квалификационном аттестате в области оценочной деятельности	Квалификационный аттестат в области оценочной деятельности по направлению оценочной деятельности «оценка недвижимости» от 29.03.2018г № 008215-1
Стаж работы в оценочной деятельности	6 лет
Номер контактного телефона	8 (8652) 334-352
Почтовый адрес	355006, г. Ставрополь, ул. Орджоникидзе, 71
Адрес электронной почты оценщика	79286387256@yandex.ru
Степень участия в выполнении отчета	<ul style="list-style-type: none"> - сбор и анализ информации, необходимой для проведения оценки; - применение подходов к оценке, включая выбор методов оценки и осуществление необходимых расчетов; - согласование (обобщение) результатов применения подходов к оценке и определение итоговой величины стоимости объекта оценки; - составление отчета об оценке.
Сведения о независимости юр. лица, с которым оценщик заключил трудовой договор, и оценщика	Требования ст. 16 Федерального закона № 135-ФЗ от 29.07.1998 «Об оценочной деятельности в РФ» соблюдены
Оценщик	
Фамилия, имя, отчество оценщика	Ахмадова Милана Шамхановна
Информация о членстве в саморегулируемой организации оценщиков,	член Некоммерческого партнерства СРО «Деловой Союз Оценщиков» (Свидетельство о включении в реестр оценщиков 08.11.2013 г. за №660)
Номер и дата выдачи документа, подтверждающего получение профессиональных знаний в области оценочной деятельности	Диплом серии ПП –I №865278, выдан НОУ ВПО «Московский финансово-промышленный университет «Синергия» 01.06.2012г.
Сведения о страховании гражданской ответственности оценщика,	Страховой полис № 022-073-003952/19, выдан ООО «Абсолют Страхование», срок страхования с 01.09.2019 г. по 31.08.2020г.
Сведения о квалификационном аттестате в области оценочной деятельности	Квалификационный аттестат в области оценочной деятельности по направлению оценочной деятельности «оценка недвижимости» выдан Ахмадовой Милане Шамхановне от 25.01.2018г № 002375-1

Стаж работы в оценочной деятельности	3 года
Номер контактного телефона	8 (8652) 334-352
Почтовый адрес	г. Ставрополь, ул. 50 лет ВЛКСМ, дом 51/2 кв 107
Адрес электронной почты оценщика	Ahmadova.mi@yandex.ru
Сведения о независимости оценщика	Деятельность осуществляется в соответствии со статьей 16 Федерального закона от 29.07.1998 г. №135-ФЗ «Об оценочной деятельности в Российской Федерации», с изменениями от 03.07.2016 г. №360-ФЗ «О внесении изменений в отдельные законодательные акты Российской Федерации»
Степень участия в выполнении отчета	-

4.3 ПОДРАЗДЕЛ 3. СВЕДЕНИЯ О ЮРИДИЧЕСКОМ ЛИЦЕ, С КОТОРЫМ ОЦЕНЩИК ЗАКЛЮЧИЛ ТРУДОВОЙ ДОГОВОР (ФСО 3 п. 8Г)

Таблица 4.3

Организационно-правовая форма	Общество с ограниченной ответственностью
Полное наименование	Общество с ограниченной ответственностью «Северо-Кавказский Регион - Оценка», в лице Генерального директора Носова А.А., действующего на основании Устава
Основной государственный регистрационный номер (ОГРН)	1072635022008 от 08.11.2007 года
Место нахождения	СК, г. Ставрополь, ул. Перспективная, 1Б
Сведения о страховании ответственности юридического лица в соответствии ст.15.1 ФЗ-135	Страховой полис № 022-073-003955/19, выдан ООО «Абсолют Страхование», срок страхования с 01.09.2019 г. по 31.08.2020 г.
Сведения о независимости оценщика	Деятельность осуществляется в соответствии со статьей 16 Федерального закона от 29.07.1998 г. №135-ФЗ «Об оценочной деятельности в Российской Федерации», с изменениями от 03.07.2016 г. №360-ФЗ «О внесении изменений в отдельные законодательные акты Российской Федерации»

ООО «Северо-Кавказский Регион – Оценка»

107263502200008 от 08.11.2007 года Адрес: 355012, г.Ставрополь, ул. Орджоникидзе, 71, телефон (8652) 334-352

5 РАЗДЕЛ 5. ИНФОРМАЦИЯ ОБО ВСЕХ ПРИВЛЕКАЕМЫХ К ПРОВЕДЕНИЮ ОЦЕНКИ И ПОДГОТОВКЕ ОТЧЕТА ОБ ОЦЕНКЕ ОРГАНИЗАЦИЯХ И СПЕЦИАЛИСТАХ (ФСО 3 П. 8Д)

Не привлекались

6 РАЗДЕЛ 6. ОСНОВНЫЕ ФАКТЫ И ВЫВОДЫ (ФСО 3 П. 8Е)

Таблица 6.1

Основание для проведения оценки	Контракт от 13.04.2020г на оказание услуг по оценке рыночной стоимости недвижимого имущества и техническое задание на оценку		
Общая информация, идентифицирующая объект оценки	п/п	Наименование	Площадь, м2
	1	Нежилое здание, наименование-Подвал, кадастровый номер 26:04:050503:2318 , расположенный по адресу: Ставропольский край, Новоалександровский район, п.Темижбекский, ул.Советская, 19	350,8
Результаты оценки, полученные при применении различных подходов к оценке	Затратный подход: не применялся. Сравнительный подход: 217 681,47 руб. Доходный подход: не применялся		
Итоговая величина стоимости объекта оценки	217 681,47 руб.		
Ограничения и пределы применения полученной итоговой стоимости	В целях приватизации способом продажи на аукционе		
Порядковый номер отчета	300		
Дата составления отчета	20 апреля 2020 года		
Дата проведения осмотра объекта оценки	13 апреля 2020 года		

7 РАЗДЕЛ 7. ОПИСАНИЕ ОБЪЕКТА ОЦЕНКИ С УКАЗАНИЕМ ПЕРЕЧНЯ ДОКУМЕНТОВ, ИСПОЛЬЗУЕМЫХ ОЦЕНЩИКОМ И УСТАНОВЛИВАЮЩИХ КОЛИЧЕСТВЕННЫЕ И КАЧЕСТВЕННЫЕ ХАРАКТЕРИСТИКИ ОБЪЕКТА ОЦЕНКИ (ФСО 3. П.8Ж)

7.1 ПОДРАЗДЕЛ 1. Перечень документов, устанавливающих количественные и качественные характеристики объекта оценки

Выписка из Единого государственного реестра недвижимости об основных характеристиках и зарегистрированных правах на объект недвижимости от 26.07.2018г.

7.2 ПОДРАЗДЕЛ 2. ОПИСАНИЕ ОБЪЕКТА ОЦЕНКИ СО ССЫЛКОЙ НА ДОКУМЕНТЫ, УСТАНОВЛИВАЮЩИЕ КОЛИЧЕСТВЕННЫЕ И КАЧЕСТВЕННЫЕ ХАРАКТЕРИСТИКИ ОБЪЕКТА ОЦЕНКИ

Таблица 7.2

Наименование	Характеристики	Документы
7.2.1.Сведения об имущественных правах на объект оценки		
7.2.1.1.Наименование имущественного права	собственность	Выписка из Единого государственного реестра недвижимости об основных характеристиках и зарегистрированных правах на объект недвижимости от 26.07.2018г. Выписка из Единого государственного реестра недвижимости об основных характеристиках и зарегистрированных правах на объект недвижимости от 04.01.2020г..
7.2.1.2.Данные о правообладателе	Новоалександровский городской округ Ставропольского края	Выписка из Единого государственного реестра недвижимости об основных характеристиках и зарегистрированных правах на объект недвижимости от 26.07.2018г. Выписка из Единого государственного реестра недвижимости об основных характеристиках и зарегистрированных правах на объект недвижимости от 04.01.2020г..
7.2.1.3.Балансовая стоимость	Данные не предоставлены	-

Объект оценки: Недвижимое имущество - нежилое здание, наименование-Подвал, кадастровый номер 26:04:050503:2318 площадью 350,8 кв.м., расположенный по адресу: Ставропольский край, Новоалександровский район, п.Темижбекский, ул.Советская, 19

мость объекта оценки (при наличии)								
7.2.2.Сведения об обременениях, связанных с объектом оценки	Не зарегистрировано	Выписка из Единого государственного реестра недвижимости об основных характеристиках и зарегистрированных правах на объект недвижимости от 26.07.2018г.						
7.2.3.Сведения о физических свойствах объекта оценки	<table> <tr> <th>п/п</th><th>Наименование</th><th>Площадь, м2</th></tr> <tr> <td>1</td><td>Нежилое здание, наименование-Подвал, кадастровый номер 26:04:050503:2318, расположенный по адресу: Ставропольский край, Новоалександровский район, п.Темижбекский, ул.Советская, 19</td><td>350,8</td></tr> </table>	п/п	Наименование	Площадь, м2	1	Нежилое здание, наименование-Подвал, кадастровый номер 26:04:050503:2318, расположенный по адресу: Ставропольский край, Новоалександровский район, п.Темижбекский, ул.Советская, 19	350,8	Выписка из Единого государственного реестра недвижимости об основных характеристиках и зарегистрированных правах на объект недвижимости от 23.07.2018г.. Выписка из Единого государственного реестра недвижимости об основных характеристиках и зарегистрированных правах на объект недвижимости от 26.07.2018г.
п/п	Наименование	Площадь, м2						
1	Нежилое здание, наименование-Подвал, кадастровый номер 26:04:050503:2318, расположенный по адресу: Ставропольский край, Новоалександровский район, п.Темижбекский, ул.Советская, 19	350,8						
7.2.4.Сведения об износе и устареваниях объекта оценки	<p>Год постройки -нет сведений</p> <p>Исходя из представленной Заказчиком документации дом не состоит на учете под снос, реконструкцию и капитальный ремонт с отселением, в аварийном состоянии не находится.</p>	Выписка из Единого государственного реестра недвижимости об основных характеристиках и зарегистрированных правах на объект недвижимости от 26.07.2018г.						
7.2.5.Количественные и качественные характеристики элементов, входящих в состав объекта оценки, которые имеют специфику, влияющую на результаты оценки объекта оценки (описание объекта выполнено на основании выписки из ЕГРН, и на основании осмотра объекта оценки)								

Объект оценки: Недвижимое имущество - нежилое здание, наименование-Подвал, кадастровый номер 26:04:050503:2318 площадью 350,8 кв.м., расположенный по адресу: Ставропольский край, Новоалександровский район, п.Темижбекский, ул.Советская, 19

Описание объекта оценки

Объект оценки, представляет собой нежилое здание.

Наименование объекта	Нежилое здание, наименование-Подвал, кадастровый номер 26:04:050503:2318, расположенное по адресу: Ставропольский край, Новоалександровский район, п.Темижбекский, ул.Советская, 19
Инвентарный номер	
год постройки	Нет сведений
Количество этажей	1
Общая внутренняя площадь, м2	350,8
Описание конструктивных элементов	
Материал фундамента	бутовый
Материал стен	Бутовый,
Материал перегородок	бутовые
Материал перекрытий	деревянные
Материал полов	бетонные
Материал проемов	Полотна деревянные простые,
Внутренняя отделка	Штукатурка, окраска
сантехнические приборы	-

Фотографии Объекта оценки



Объект оценки: Недвижимое имущество - нежилое здание, наименование-Подвал, кадастровый номер 26:04:050503:2318 площадью 350,8 кв.м., расположенный по адресу: Ставропольский край, Новоалександровский район, п.Темжбекский, ул.Советская, 19



7.2.6.Информация о текущем использовании объекта оценки	в качестве нежилых помещений	Технический паспорт
7.2.7 Другие факторы и ха-	отсутствуют	-

ООО «Северо-Кавказский Регион – Оценка»

107263502200008 от 08.11.2007 года Адрес: 355012, г.Ставрополь, ул. Орджоникидзе, 71, телефон (8652) 334-352

рактики, относящиеся к объекту оценки, существенно влияющие на его стоимость		
--	--	--

7.3.ПОДРАЗДЕЛ 3. ИНАЯ ИНФОРМАЦИЯ, СУЩЕСТВЕННАЯ ДЛЯ ОПРЕДЕЛЕНИЯ СТОИМОСТИ ОБЪЕКТА ОЦЕНКИ

Месторасположение/ окружение Объекта оценки

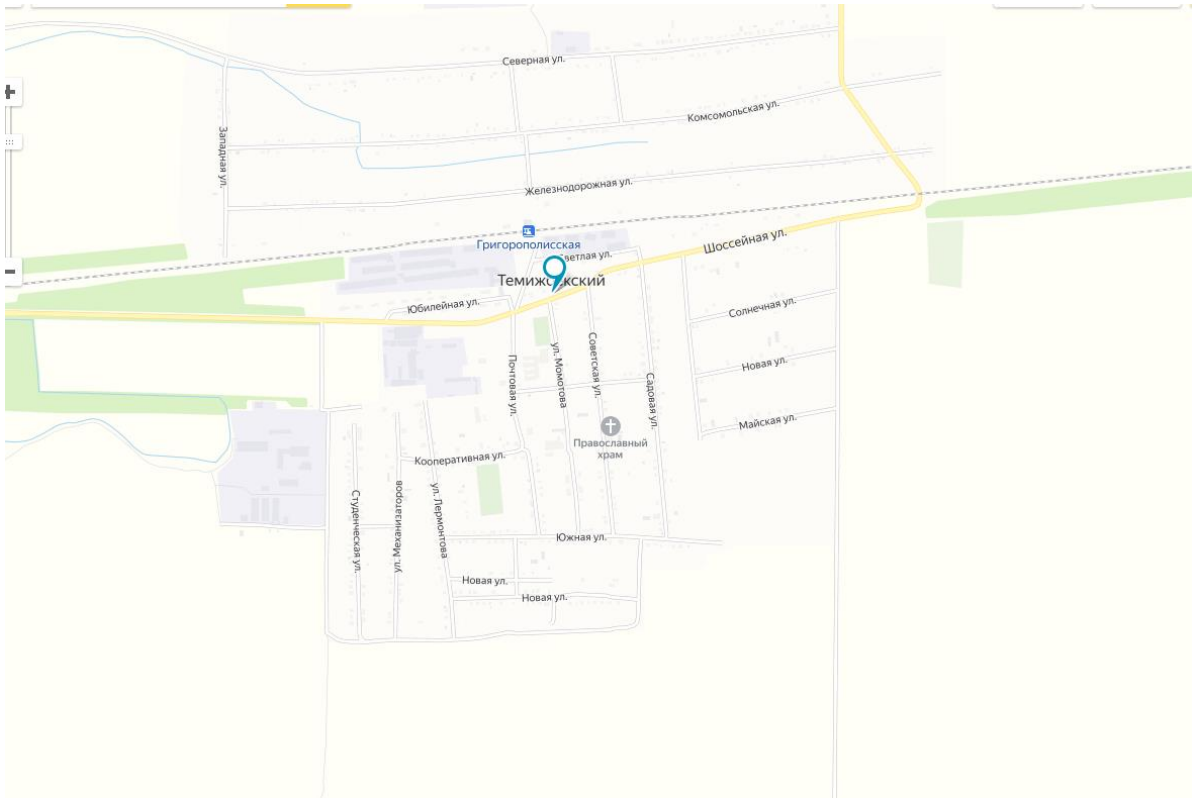
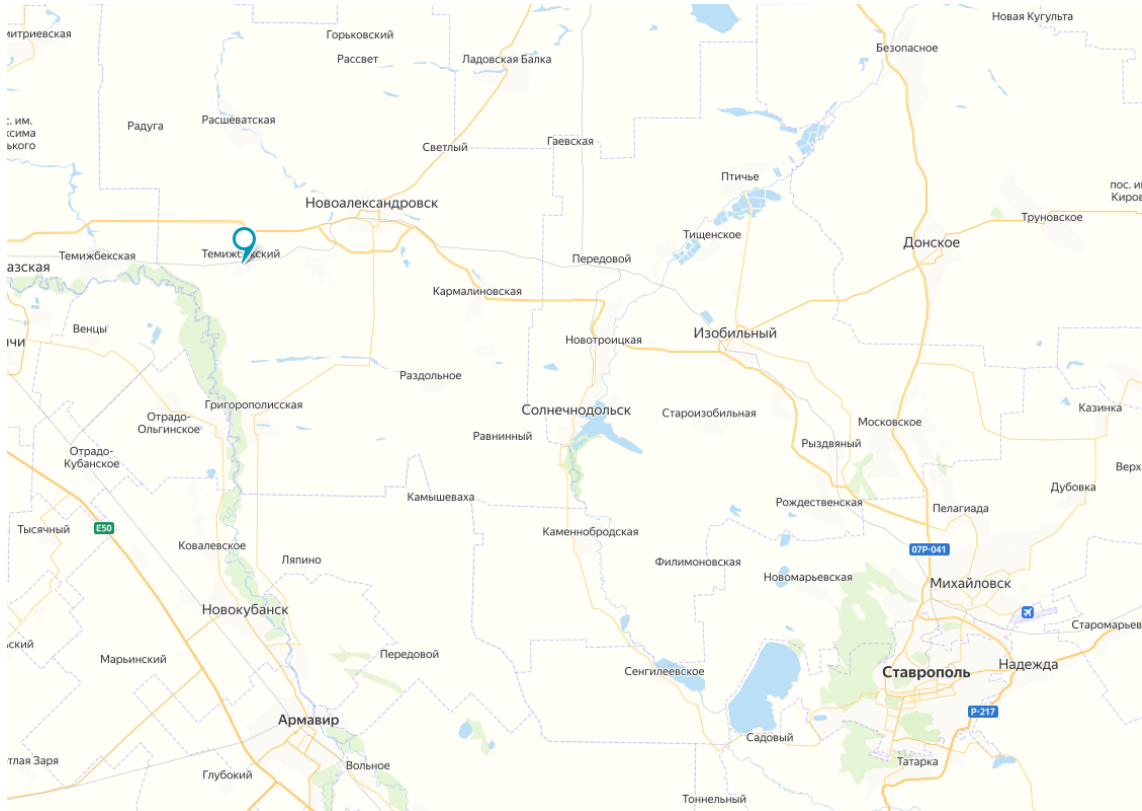
Таблица 7.3.1

Адрес (местоположение) объекта:	<i>Ставропольский край, Новоалександровский район, п.Темижбекский, ул.Советская, 19</i>
Престижность и привлекательность района	<i>Средняя</i>
Транспортная доступность	<i>хорошая</i>
Обеспеченность общественным транспортом (субъективная оценка)	<i>хорошая</i>
Расстояние от остановок общественного транспорта:	<i>В пределах 500 м</i>
Основной тип застройки	<i>производственная застройка, жилая застройка</i>
Объекты социальной инфраструктуры микрорайона в пределах пешей доступности.	<i>Магазин. аптека</i>
Обеспеченность объектами социальной инфраструктуры (субъективная оценка)	<i>Район с удовлетворительно развитой инфраструктурой</i>
Объекты, снижающие либо повышающие привлекательность объекта оценки	<i>отсутствуют</i>
Состояние прилегающей территории (субъективная оценка)	<i>удовлетворительное</i>
Качество обустройства двора	<i>удовлетворительное</i>

Рис.1 Местоположение объекта оценки

ОТЧЕТ ОБ ОЦЕНКЕ № 300

Объект оценки: Недвижимое имущество - нежилое здание, наименование-Подвал, кадастровый номер 26:04:050503:2318 площадью 350,8 кв.м., расположенный по адресу: Ставропольский край, Новоалександровский район, п.Темжбекский, ул.Советская, 19




ИСТОЧНИК ИНФОРМАЦИИ: [HTTPS://YANDEX.RU/MAPS](https://yandex.ru/maps)

ООО «Северо-Кавказский Регион – Оценка»

107263502200008 от 08.11.2007 года Адрес: 355012, г.Ставрополь, ул. Орджоникидзе, 71, телефон (8652) 334-352

Объект оценки: Недвижимое имущество - нежилое здание, наименование-Подвал, кадастровый номер 26:04:050503:2318 площадью 350,8 кв.м., расположенный по адресу: Ставропольский край, Новоалександровский район, п.Темижбекский, ул.Советская, 19

СВЕДЕНИЯ ИЗ РОСРЕЕСТРА

← Я ↻  www.rosreestr.ru Справочная информация по объектам недвижимости в режиме online - Портал услуг Федеральной...

Сервисы > Справочная информация по объектам недвижимости в режиме online

Вы можете рассчитать налог на имущество физических лиц [на сайте ФНС России](#).

Справочная информация по объектам недвижимости в режиме online

Объект капитального строительства

[Вернуться к результатам поиска](#) | [Сформировать новый запрос](#)

Кадастровый номер:	26:04:050503:2318
Статус объекта:	Ранее учтенный
Дата постановления на кадастровый учет:	06.09.2017
Площадь ОКС'а:	350,8
Единица измерения (код):	Квадратный метр
Кадастровая стоимость:	1963423,04
Дата внесения стоимости:	22.01.2020
Дата утверждения стоимости:	25.11.2019
Дата определения стоимости:	01.01.2019
Адрес (местоположение):	Ставропольский край, р-н Новоалександровский, п. Темижбекский, ул. Советская, 19
(ОКС) Тип:	Здание (Нежилое здание, Подвал)
(ОКС) Этажность:	1
(ОКС) Материал стен:	Из прочих материалов
Дата обновления информации:	28.01.2020

Ранее присвоенные номера

Инвентарный номер:	1396
Условный номер:	26:04:050503:0951:1396/108:1000/A
Форма собственности:	Муниципальная

Права и ограничения

Право	Ограничение
№ 26:04:050503:2318-26/014/2018-4 от 26.07.2018 (собственность муниципальных образований)	

[Найти объект на публичной кадастровой карте](#)

[Сформировать запрос](#)

СЕРВИСЫ

- Справочная информация по объектам недвижимости в режиме online
- Проверка состояния запроса online
- Проверка электронного документа
- Сервис формирования квитанции
- Публичная кадастровая карта
- Получение сведений из Фонда данных государственной кадастровой оценки
- Открытые данные
- Реестр кадастровых инженеров
- Сервис для взаимодействия с саморегулируемыми организациями

7.4 ПОДРАЗДЕЛ 4. АНАЛИЗ НАИЛУЧШЕГО И НАИБОЛЕЕ ЭФФЕКТИВНОГО ИСПОЛЬЗОВАНИЯ ОБЪЕКТА ОЦЕНКИ (ФСО 7 Ч. VI)

Заключение о наилучшем использовании недвижимости отражает мнение Оценщиков в отношении наилучшего использования собственности, исходя из анализа состояния рынка. Понятие «наилучшее и наиболее эффективное использование», применяемое в данном отчете, подразумевает «Наиболее вероятное использование имущества, являющееся физически возможным, разумно оправданным, юридически законным, осуществляемым с финансовой точки зрения, и в результате которого стоимость оцениваемого имущества будет максимальной» (Международные стандарты оценки МСО 1 – 4).

Анализ наилучшего и наиболее эффективного использования выполняется путем проверки соответствия рассматриваемых вариантов следующим критериям:

Юридическая допустимость: рассмотрение тех способов использования, которые разрешены распоряжениями о зонировании, нормами градостроительства, экологическим законодательством и др.

Физическая осуществимость: рассмотрение физически реальных в данной местности способов использования.

Финансовая осуществимость: рассмотрение того, какое физически осуществимое и разрешенное законом использование будет давать приемлемый доход владельцу объекта.

Максимальная эффективность: рассмотрение того, какое из финансово осуществимых использований будет приносить максимальный чистый доход или максимальную текущую стоимость.

Анализ наилучшего и наиболее эффективного использования недвижимости **как улучшений**, способствует определению того использования, которое, согласно прогнозам, даст самый высокий общий доход на инвестированный капитал, а также помогает в нахождении сопоставимых объектов.

Текущее использование объекта оценки - использование в коммерческих целях.

Типичными вариантами использования застроенной недвижимости могут служить следующие альтернативы:

1. Продолжение использования в том состоянии, в котором объект находится на момент оценки.
2. Изменение использования (предназначения) не реконструированного объекта недвижимости.
3. Реконструкция и модернизация объекта.

Поскольку в данном случае объектом оценки является нежилое здание, наименование-Подвал, то наилучшим использованием принимаем использование в качестве коммерческой недвижимости специального назначения- Магазин без рассмотрения других вариантов.

8 РАЗДЕЛ 8. АНАЛИЗ РЫНКА ОБЪЕКТА ОЦЕНКИ, ЦЕНООБРАЗУЮЩИХ ФАКТОРОВ, А ТАКЖЕ ВНЕШНИХ ФАКТОРОВ, ВЛИЯЮЩИХ НА ЕГО СТОИМОСТЬ (ФСО 3 П. 83, ФСО 7 П. 11)

Главные макроэкономические факторы, влияющие на стоимость недвижимости в Ставропольском крае.

Таблица 8.1

Основные макроэкономические и социальные факторы, влияющие на стоимость объекта оценки

Фактор	Влияние
ВВП страны, региона	Рост ВВП страны, региона – рост стоимости недвижимости
Инфляция	Рост инфляции – рост стоимости недвижимости
Кредитные ставки	Рост кредитных ставок – снижение стоимости недвижимости
Разрешения на застройку, объемы стро-	Снижение количества разрешений, снижение предложения – рост стоимости

ООО «Северо-Кавказский Регион – Оценка»

107263502200008 от 08.11.2007 года Адрес: 355012, г.Ставрополь, ул. Орджоникидзе, 71, телефон (8652) 334-352

ительства	Увеличение объемов строительства, предложения недвижимости – стабилизация или снижение стоимости недвижимости
-----------	---

Данные факторы оказывают опосредованное влияние на цены на недвижимость через основные ценообразующие факторы, которые показаны далее.

8.1 Макроэкономический анализ

Экономическая активность

По оценке Минэкономразвития России, в 2019 г. темп роста ВВП составил 1,4 % (после 2,5 % в 2018 году), что оказалось несколько выше официального прогноза Минэкономразвития России. В 4кв19 темп роста ВВП оценивается на уровне 2,3 % г/г по сравнению с 1,7 % г/г в 3кв19 (в том числе в декабре – 2,4 % г/г после 1,9 % г/г¹ в ноябре). Отчетные данные Росстата о производстве и использовании ВВП в 2019 г. будут опубликованы 3 февраля.

В отраслевом разрезе наиболее существенно по сравнению с предыдущим годом сократился положительный вклад небазовых отраслей. Вклад промышленности на фоне стабильных темпов роста сохранился на уровне предыдущего года. Кроме того, высокие показатели урожая и стабильная обстановка в секторе животноводства обеспечили вклад сельского хозяйства в темпы роста ВВП на уровне около 0,1 процентного пункта (после околонулевого вклада в прошлом году).

Рис. 1. Основной рост экономики, как и ожидалось, пришелся на второе полугодие



Рис. 2. Базовые отрасли внесли основной вклад в рост ВВП в 2019 году



Вклад торгового оборота в темпы экономического роста в 2019 году сократился до 0,2 п.п. после 0,3 п.п. годом ранее. При этом замедление темпов роста наблюдалось как в сегменте розничной торговли (до 1,6 % после 2,8 % годом ранее), так и в сегменте оптовой торговли (несмотря на значительное ускорение под влиянием разовых факторов в 4кв19).

Рис. 3. В 2019 г. рост розничного товарооборота замедлился



Рис. 4. Объем строительных работ в 2019 году сохранился практически на уровне 2018 года



Рынок труда

В целом за 2019 год численность рабочей силы снизилась на 792,2 тыс. человек (-1,0 % по сравнению с 2018 г.) как за счет снижения численности занятых (-598,6 тыс. чел. или -0,8 %), так и за счет уменьшения численности безработных (-193,7 тыс. чел. или -5,3 % г/г). Уровень

безработицы по итогам 2019 г. составил 4,6 % от рабочей силы, снизившись по сравнению с 2018 г. на 0,2 п.п.

В декабре уровень безработицы с исключением сезонного фактора сохранился на минимальном уровне – 4,5 % SA от рабочей силы. Численность занятых с исключением сезонного фактора снизилась на 172,5 тыс. человек, в годовом выражении снижение занятости составило 0,3 % г/г. Общая численность безработных с исключением сезонности снизилась на 44,5 тыс. человек, в годовом выражении снижение безработицы ускорилось до -6,1 % г/г. В результате совокупная численность рабочей силы с исключением сезонного фактора снизилась на 217,0 тыс. человек, по отношению к декабрю 2018 г. показатель сократился на -0,5 % г/г.

Рис. 5. Безработица в декабре осталась на минимальном значении – 4,5 % SA



Источник: Росстат, расчеты Минэкономразвития России.

Рис. 6. За 11 месяцев рост реальной заработной платы составил 2,5 % г/г



Источник: Росстат, расчеты Минэкономразвития России.

Сокращение предложения трудовых ресурсов оказало поддержку динамике заработных плат.

За январь–ноябрь 2019 г. номинальный рост заработной платы в целом по экономике составил 7,2 % г/г (в 2018 г. – 11,6 %). С учетом более высоких темпов инфляции в начале года замедление роста заработных плат в реальном выражении было более существенным – до 2,5 % г/г в январе–ноябре (по сравнению с 8,5 % г/г в 2018 году).

При этом, в отличие от предшествующего года, когда на динамику заработных плат оказывало влияние выполнение обязательств по повышению оплаты труда отдельным категориям работников бюджетной сферы, в 2019 г. опережающий темп роста заработных плат наблюдался во внебюджетном секторе.

Доходы населения

Согласно оценке Росстата, динамика денежных доходов в реальном выражении в 4кв19 сохранилась в положительной области, хотя и замедлилась по сравнению с 3кв19 (рост на 1,7 % г/г после 3,7 % г/г соответственно). Рост реальных располагаемых доходов в 4кв19 составил 1,1 % г/г (3,1 % г/г в 3кв19).

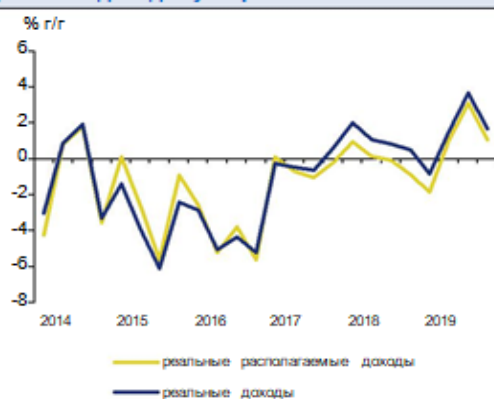
С учетом снижения в 1кв19 рост реальных доходов в целом по итогам 2019 г. составил 1,5 % (1,1 % годом ранее), реальных располагаемых доходов – 0,8 % (после 0,1 % в 2018 году). Результаты 2019 г. являются самыми высокими с начала формирования Росстатом данных по новой методике баланса денежных доходов и расходов.

Наибольший вклад в рост реальных располагаемых денежных доходов в 2019 г. внесла оплата труда (1,7 п.п.). Также положительный вклад внесли социальные выплаты и доходы от предпринимательской деятельности. Вклад доходов от собственности и прочих доходов оказался отрицательным (-0,16 п.п. и -0,19 п.п. соответственно).

Негативный вклад обязательных платежей в динамику располагаемых доходов составил -0,9 п.п. (после -1,3 п.п. годом ранее). При этом негативный вклад процентных платежей по кредитам возрос, по оценке Минэкономразвития России, до 0,5 п.п. после 0,3 п.п. годом ранее. Сокращение

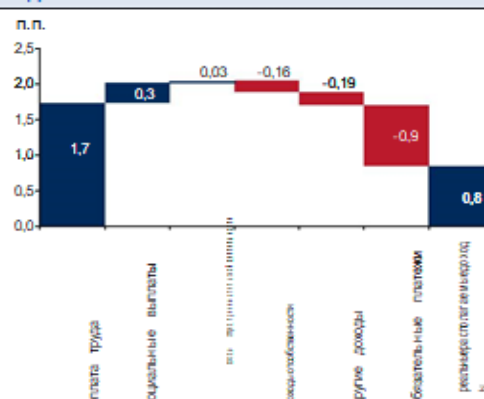
негативного вклада обязательных платежей за исключением процентных платежей связано с замедлением роста налогов на труд на фоне замедления темпов роста доходов от трудовой деятельности в номинальном выражении.

Рис. 7. В 2019 г. рост реальных располагаемых денежных доходов ускорился



Источник: Росстат, расчеты Минэкономразвития России.

Рис. 8. Структура роста реальных располагаемых доходов



Источник: Росстат, расчеты Минэкономразвития России.

Таблица 1. Показатели деловой активности

в % к соотв. периоду предыдущего года	2019	4кв19	дек.19	ноя.19	окт.19	3кв19	2кв19	1кв19	2018
ВВП	1,4*	2,3*	2,4*	1,9*	2,5*	1,7	0,9	0,5	2,5
Сельское хозяйство	-	-	-	5,8	5,2	5,1	1,2	1,1	-0,2
Строительство	0,6	0,9	0,4	0,3	1,1	0,5	0,2	0,1	5,3
Розничная торговля	1,6	2,0	1,9	2,3	1,7	0,9	1,6	1,9	2,8
Грузооборот транспорта	0,6	-0,9	-1,7	-1,2	0,2	-0,2	1,4	2,3	2,7
Промышленное производство	2,4	1,7	2,1	0,3	2,6	2,9	3,0	2,1	2,9
Добыча полезных ископаемых	3,1	1,3	1,8	1,4	0,9	2,9	3,3	4,7	4,1
добыча угля	1,3	2,0	-2,3	3,0	5,3	0,0	-0,1	3,1	4,2
добыча сырой нефти и природного газа	2,1	-0,4	-0,3	-0,1	-0,7	1,3	3,1	4,5	2,8
добыча металлических руд	5,2	3,3	3,4	4,5	2,0	1,3	5,3	10,9	4,6
добыча прочих полезных ископаемых	4,7	8,8	20,5	3,6	2,2	12,1	1,4	-3,5	4,0
Обрабатывающие производства	2,3	2,4	3,4	0,1	3,7	2,9	2,4	1,3	2,6
пищевая промышленность	3,7	6,7	11,2	4,1	4,9	3,3	0,7	4,0	4,4
легкая промышленность	-0,5	5,2	3,8	5,1	6,6	0,2	-4,6	-2,6	2,3
деревообработка	3,3	1,3	1,7	2,5	-0,2	1,3	3,1	7,3	11,7
производство кокса и нефтепродуктов	1,4	4,9	3,7	4,1	6,8	0,6	-1,6	2,0	1,8
химический комплекс	5,1	5,7	5,4	3,4	8,1	6,2	5,1	3,3	3,3
производство прочих неметаллической минеральной продукции	4,6	1,9	2,8	0,1	2,6	2,2	5,8	8,4	4,4
металлургия	2,3	0,6	7,0	-4,9	-0,5	2,1	3,9	2,6	1,6
машиностроение	-2,6	0,9	1,2	-4,4	5,8	0,8	-4,6	-7,7	1,2
прочие производства	5,7	-1,0	-1,4	0,7	-2,1	10,0	6,7	6,9	1,4
Обеспечение электроэнергией, газом и паром	0,4	-0,8	-5,0	0,0	2,5	2,4	1,5	-1,5	1,6
Водоснабжение, водоотведение, утилизация отходов	-0,3	-5,5	-0,8	-8,9	-6,7	1,3	2,1	0,9	2,0

Источник: Росстат, расчеты Минэкономразвития России.

Таблица 2. Показатели рынка труда

	2019	4кв19	дек.19	ноя.19	окт.19	3кв19	2кв19	1кв19	2018
Реальная заработная плата									
в % к соотв. периоду предыдущего года	-	-	-	2,7	3,8	3,0	2,6	1,3	8,5
в % к предыдущему периоду (SA)	-	-	-	-0,2	1,1	1,3	1,4	1,1	-
Номинальная заработная плата									
в % к соотв. периоду предыдущего года	-	-	-	6,3	7,7	7,4	7,7	6,5	11,6
в % к предыдущему периоду (SA)	-	-	-	0,2	1,2	2,2	2,3	2,2	-
Реальные располагаемые доходы									
в % к соотв. периоду предыдущего года	0,8	1,1	-	-	-	3,1	1,0	-1,8	0,1 ²
в % к предыдущему периоду (SA)	-	-0,9	-	-	-	-0,2	0,1	0,3	-
Реальные денежные доходы									
в % к соотв. периоду предыдущего года	1,5	1,7	-	-	-	3,7	1,5	-0,8	1,1 ³
в % к предыдущему периоду (SA)	-	-0,7	-	-	-	0,3	0,3	0,4	-
Численность рабочей силы*									
в % к соотв. периоду предыдущего года	-1,0	-0,5	-0,5	-0,1	-0,7	-1,2	-1,3	-1,2	-0,1
млн. чел. (SA)	-	75,5	75,4	75,7	75,4	75,3	75,3	75,5	-
Численность занятых*									
в % к соотв. периоду предыдущего года	-0,8	-0,2	-0,3	0,1	-0,6	-1,0	-1,1	-0,9	0,3
млн. чел. (SA)	-	72,1	72,0	72,2	71,9	71,8	71,9	72,0	-
Численность безработных*									
в % к соотв. периоду предыдущего года	-5,3	-4,6	-6,1	-4,0	-3,7	-5,2	-5,3	-6,0	-7,8
млн. чел. (SA)	-	3,4	3,4	3,4	3,5	3,4	3,5	3,5	-
Уровень занятости*									
в % к населению в возрасте 15 лет и старше (SA)	-	59,6	59,6	59,7	59,4	59,3	59,3	59,4	-
Уровень безработицы**									
в % к рабочей силе /SA	4,6/-	4,6/4,5	4,6/4,5	4,6/4,5	4,6/4,6	4,4/4,6	4,6/4,6	4,8/4,6	4,8/-

* Данные за 2017 г. представлены по возрастной группе «15–72 года», за 2018 год – по возрастной группе «15 лет и старше».

** Данные за 2017–2019 гг. представлены по возрастной группе «15 лет и старше».

Источник: Росстат, расчеты Минэкономразвития России.

О динамике промышленного производства. Январь 2020 года

В 2019 г. промышленное производство увеличилось на 2,4 % (после 2,9 % в 2018 году). Темпы роста выпуска в промышленности по итогам года сложились на уровне, близком к прогнозу Минэкономразвития России на 2019 год (2,3 %). Добывающая и обрабатывающая промышленность внесли приблизительно равный вклад в динамику промышленного производства (1,1 п.п. и 1,2 п.п.) соответственно.

В декабре темпы роста выпуска промышленности восстановились до уровня 2,1 % г/г после 0,3 % г/г в ноябре. Ускорение роста произошло главным образом за счет обрабатывающих производств, в то время как показатели добывающей промышленности оставались на сравнительно низких уровнях в результате выполнения Россией обязательств в рамках соглашения ОПЕК+.

Рис. 1. В декабре наблюдалось восстановление темпов роста промышленности...

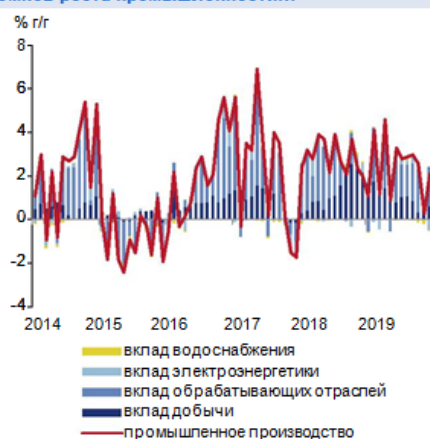
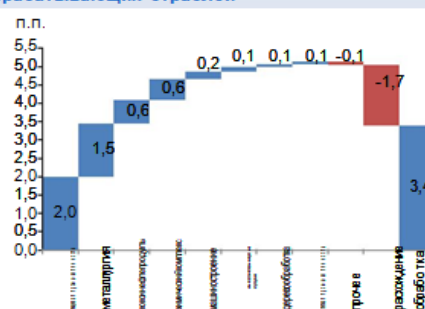


Рис. 2. ...на фоне улучшения динамики обрабатывающих отраслей



Выпуск обрабатывающих отраслей в 2019 г. увеличился на 2,3 % (2,6 % в 2018 году). Основными драйверами роста обрабатывающей промышленности стали пищевая промышленность, химическая отрасль и металлургия. Вместе с тем производство машиностроительной продукции по итогам года продемонстрировало отрицательную динамику.

В декабре рост выпуска обрабатывающей промышленности ускорился до 3,4 % г/г после околонулевой динамики месяцем ранее. Темпы роста с исключением календарного фактора, по оценке Минэкономразвития России, составили 2,7 % г/г и 0,9 % г/г соответственно (в декабре было на 1 рабочий день больше, а в ноябре – на 1 рабочий день меньше, чем в аналогичные месяцы 2018 года). Темпы роста выпуска пищевой промышленности в декабре достигли максимальных темпов роста с 2014 г. (11,2 % г/г), что было обусловлено, в том числе, переработкой высокого урожая 2019 года. Кроме того, значимый вклад в улучшение динамики выпуска обрабатывающих отраслей внесла металлургия (+7,0 % г/г в декабре).

Рост добычи полезных ископаемых в течение года демонстрировал нисходящую тенденцию и целом по итогам года составил 3,1 % (после 4,1 % в 2018 году). Последовательное снижение темпов роста (с 4,7 % г/г в 1кв19 до 1,3 % г/г в 4кв19 и 1,8 % г/г в декабре) было связано, в первую очередь, с ситуацией в нефтяной отрасли, на которую оказывало сдерживающее влияние выполнение Россией взятых на себя обязательств в рамках соглашения ОПЕК+. В результате годовые темпы роста производства сырой нефти и газового конденсата в 4кв19 перешли в отрицательную область, а в целом за год рост составили 1,0 %.

На показателях газовой отрасли негативно отразились, во-первых, снижение экспортных поставок естественного природного газа и, во-вторых, снижение внутреннего потребления в осенне-зимний период из-за более теплой погоды в европейской части России. Вместе с тем выпуск сжиженного природного газа в 2019 г. вырос на 47,7 % г/г после запуска третьей линии завода «Ямал-СПГ» в декабре 2018 года.

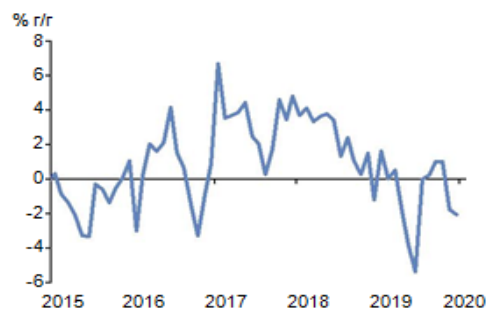
Замедление роста добычи угля в 2019 г. (до 1,3 % г/г после 4,2 % в 2018 г.) сопровождалось падением объема погрузок данного груза на железнодорожном транспорте (-0,6 % по сравнению с предшествующим годом). Вместе с тем в других отраслях добывающего комплекса – добыче металлических руд и прочих неэнергетических полезных ископаемых, предоставлении услуг – в 2019 г. продолжился активный рост выпуска.

Рис. 3. Динамика индекса PMI в декабре оставалась слабой



Источник: Markit, расчеты Минэкономразвития России.

Рис. 4. Среднедневная погрузка грузов на железнодорожном транспорте снизилась



Источник: РЖД, расчеты Минэкономразвития России.

Таблица 1. Показатели промышленного производства

в % к соотв. периоду предыдущего года	2019	дек.19	ноя.19	окт.19	9м19	6м19	1кв19	2018
Промышленное производство	2,4	2,1	0,3	2,6	2,7	2,6	2,1	2,9
Добыча полезных ископаемых	3,1	1,8	1,4	0,9	3,6	4,0	4,7	4,1
добыча угля	1,3	-2,3	3,0	5,3	1,0	1,5	3,1	4,2
добыча сырой нефти и природного газа	2,1	-0,3	-0,1	-0,7	3,0	3,8	4,5	2,8
добыча металлических руд	5,2	3,4	4,5	2,0	5,8	8,1	10,9	4,6
добыча прочих полезных ископаемых	4,7	20,5	3,6	2,2	3,4	-1,0	-3,5	4,0
Обрабатывающие производства	2,3	3,4	0,1	3,7	2,2	1,9	1,3	2,6
пищевая промышленность	3,7	11,2	4,1	4,9	2,7	2,3	4,0	4,4
легкая промышленность	-0,5	3,8	5,1	6,6	-2,4	-3,6	-2,6	2,3
деревообработка	3,3	1,7	2,5	-0,2	3,9	5,2	7,3	11,7
производство кокса и нефтепродуктов	1,4	3,7	4,1	6,8	0,3	0,2	2,0	1,8
химический комплекс	5,1	5,4	3,4	8,1	4,9	4,2	3,3	3,3
производство прочих неметаллической минеральной продукции	4,6	2,8	0,1	2,6	5,5	7,1	8,4	4,4
металлургия	2,3	7,0	-4,9	-0,5	2,9	3,3	2,6	1,6
машиностроение	-2,6	1,2	-4,4	5,8	-3,8	-6,2	-7,7	1,2
прочие производства	5,7	-1,4	0,7	-2,1	7,9	6,8	6,9	1,4
Обеспечение электроэнергией, газом и паром	0,4	-3,0	0,0	2,5	0,8	0,0	-1,5	1,6
Водоснабжение, водоотведение, утилизация отходов	-0,3	-0,8	-3,9	-6,7	1,4	1,5	0,9	2,0

Источник: Росстат, расчеты Минэкономразвития России.

Источник :Министерство Экономического развития РФ²

8.2 Анализ экономики Ставропольского края

Прогноз социально-экономического развития Ставропольского края на 2018 год и на период до 2020 года

Показатель	2016 год	2017 год	Прогноз		
			2018 год	2019 год	2020 год
Население, тыс.чел*	2 803,00	2 805,20	2 807,20	2 809,50	2 812,70

² http://economy.gov.ru/wps/wcm/connect/805a4a24-197c-4e72-89ef-529075e25741/monitoring_macro_1-10.pdf?MOD=AJPERES&CACHEID=805a4a24-197c-4e72-89ef-529075e25741

ВРП, млн. руб.	644 397,90	687 012,00	733 315,80	784 226,60	840 834,70
Рост ВРП, %	100,60	102,40	102,00	102,90	103,10
Индекс потребительских цен, %	107,00	104,40	104,00	104,00	104,00
Инвестиции в основной капитал, млн. руб.	110 728,30	109 081,20	110 000,20	111 739,60	114 459,70
Индекс физического объема инвестиций в основной капитал, %	82,20	92,50	96,50	97,30	98,40
Прибыль прибыльных организаций, млн. руб.	70 135,84	71 538,56	73 827,79	78 035,97	82 718,13
Темп роста прибыли прибыльных организаций, %	78,90	102,00	103,20	105,70	106,00
Фонд заработной платы, млн. руб.	198 495,70	209 911,90	222 086,80	231 636,50	241 596,90
Темп роста фонда оплаты труда, %	101,40	105,80	105,80	104,30	104,30
Уровень безработицы, %	5,70	5,70	5,70	5,70	5,60
Среднемесячная заработная плата, руб.	25 1620,00	26 504,00	28 041,30	29 247,00	30 504,70
Ввод в действие жилых домов, тыс.кв.метров в общей площади.*	1 101,00	1 187,40	1 189,20	1 190,60	1 191,90

Применение "базового" варианта прогноза социально-экономического развития Ставропольского края на 2017 год и на период до 2019 года позволит снизить риски неисполнения расходных обязательств при снижении поступления доходов в краевой бюджет по сравнению с планом.

Прибыль прибыльных организаций по оценке за 2016 год составила 106870,4 тыс. рублей. В 2017 году прогнозируется рост прибыли прибыльных организаций на 2,5 процента, в 2018 году - на 5,7 процента, в 2019 году - на 8,9 процента.

Объем доходов краевого бюджета без учета безвозмездных поступлений определен на 2017 год в объеме 53 181 207,08 тыс. рублей, в том числе налоговые доходы – 51 868 846,79 тыс. рублей, неналоговые доходы – 1 312 360,29 тыс. рублей. На 2018 год в объеме 55 721 245,79 тыс. рублей, в том числе налоговые доходы – 54 090 477,92 тыс. рублей, неналоговые доходы – 1 630 767,87 тыс. рублей. На 2019 год в объеме 58 358 902,93 тыс. рублей, в том числе налоговые доходы – 55 961 690,74 тыс. рублей, неналоговые доходы – 2 397 212,19 тыс. рублей

Снижение поступлений налоговых и неналоговых доходов в краевой бюджет в 2017 году составит 1 101 229,6 тыс. рублей или 2,0 процента по отношению к фактическим поступлениям за 2016 год.

Прогнозируемый прирост поступлений налоговых и неналоговых доходов в краевой бюджет в 2018 году составит 2 540 038,7 тыс. рублей или 4,78 процента по отношению к прогнозируемым показателям на 2017 год.

Прогнозируемый прирост поступлений налоговых и неналоговых доходов в краевой бюджет в 2019 году составит 2 637 657,1 тыс. рублей или 4,73 процента по отношению к прогнозируемым показателям на 2018 год.

Регионы Северо-Кавказского федерального округа в Рейтинге регионов по качеству жизни

Объект оценки: Недвижимое имущество - нежилое здание, наименование-Подвал, кадастровый номер 26:04:050503:2318 площадью 350,8 кв.м., расположенный по адресу: Ставропольский край, Новоалександровский район, п.Темизбекский, ул.Советская, 19

Субъект РФ	Позиция в рейтинге – 2015	Позиция в рейтинге – 2016
Ставропольский край	19	21
Республика Северная Осетия - Алания	59	57
Республика Дагестан	68	73
Чеченская Республика	73	74
Кабардино-Балкарская Республика	66	75
Карачаево-Черкесская Республика	83	79
Республика Ингушетия	84	84

Показатели рейтинга	Место		Показатели рейтинга	Место	
	2015 год	2016 год		2015 год	2016 год
Занятость населения и рынок труда			Обеспеченность объектами социальной инфраструктуры		
Уровень безработицы	36	36	Доля общеобразовательных организаций, здания которых находятся в аварийном состоянии или требуют капитального ремонта	62	66
Среднее время поиска работы	36	33	Обеспеченность больничными койками	65	62
Жилищные условия населения			Средняя занятость койки в году	72	43
Общая площадь жилых помещений, приходившаяся в среднем на одного жителя	56	53	Доля выездов бригад скорой медпомощи выезжающих до места вызова в течение 20 мин.	39	25
Доля площади жилищного фонда, обеспеченного всеми видами благоустройства, в общей площади жилищного фонда	20	17	Единновременная пропускная способность объектов спорта	72	60
Демографическая ситуация			Доля населения, систематически занимающегося физической культурой и спортом	76	71
Естественный прирост (убыль) населения	27	25	Уровень экономического развития		
Изменение численности населения за три года	28	27	Объем производства товаров и услуг на душу населения	64	64
Здоровье населения			Доля собственных доходов в общем объеме доходов консолидированных бюджетов	53	53
Смертность населения в трудоспособном возрасте	9	8	Суммарный объем инвестиций в основной капитал малых и микро предприятий и индивидуальных предпринимателей	31	16
Общая заболеваемость всего населения	7	5			

© Ставропольстат, 2019

8.3. Определение сегмента рынка, к которому принадлежит оцениваемый объект (п. 116 ФСО7).

В России рынок недвижимости традиционно классифицируется по назначению:

- рынок жилья;
- рынок коммерческой недвижимости;
- рынок земельных участков.

В соответствии с общепринятой классификацией профессиональных операторов рынка недвижимости все объекты недвижимости можно отнести к какому-либо сегменту рынка. Ниже приведена типовая сегментация объектов недвижимости:

Земельные участки вне поселений - межселенные территории:

- под дачное и садово-огородное использование;
- под жилую застройку;
- промышленного и иного специального назначения промышленности, транспорта, энергетики, обороны и др.;
- сельскохозяйственного назначения;
- природоохранного, природно-заповедного, оздоровительного, рекреационного, историко-культурного назначения;

ООО «Северо-Кавказский Регион – Оценка»

107263502200008 от 08.11.2007 года Адрес: 355012, г.Ставрополь, ул. Орджоникидзе, 71, телефон (8652) 334-352

- лесного фонда, водного фонда;
 - участки недр;
 - земли резерва, назначение которых не определено. Жилые - жилые здания и помещения:
 - многоквартирные жилые дома, квартиры в них и другие помещения для постоянного проживания в домах отдыха, гостиницах, больницах, школах и т.п.;
 - индивидуальные, двух - и четырехсемейные малоэтажные жилые дома старая застройка, а также дома традиционного типа – домовладения и дома нового типа – коттеджи, таунхаусы.
- Коммерческая недвижимость:
- офисные здания и помещения административно-офисного назначения;
 - гостиницы, мотели, дома отдыха;
 - магазины, торговые центры;
 - рестораны, кафе и другие пункты общепита;
 - пункты бытового обслуживания, сервиса.
- Промышленная недвижимость:
- заводские и фабричные помещения, здания и сооружения производственного назначения;
 - мосты, трубопроводы, дороги, дамбы и другие инженерные сооружения;
 - паркинги, гаражи;
 - склады, складские помещения.
- Недвижимость социально-культурного назначения:
- здания правительственных и административных учреждений;
 - культурно-оздоровительные, образовательные, спортивные объекты;
 - религиозные объекты.

Таблица 8.3.1 Классификация рынков недвижимости приведена в таблице:

Признак классификации	Виды рынков
Вид объекта	Земельный, зданий, сооружений, предприятий, помещений, многолетних насаждений, вещных прав, иных объектов
Географический (территориальный)	Местный, городской, региональный, национальный, мировой
Функциональное назначение	Производственных помещений, жилищный, непроизводственных зданий и помещений
Степень готовности к эксплуатации	Существующих объектов, незавершенного строительства, нового строительства
Тип участников	Индивидуальных продавцов и покупателей, промежуточных продавцов, муниципальных образований, коммерческих организаций
Вид сделок	Купли-продажи, аренды, ипотеки, вещных прав
Отраслевая принадлежность	Промышленных объектов, сельскохозяйственных объектов, общественных зданий, другие
Форма собственности	Государственных и муниципальных объектов, частных
Способ совершения сделок	Первичный и вторичный, организованный и неорганизованный, биржевой и внебиржевой, традиционный и компьютеризированный

Недвижимость подразделяется на более широкий класс объектов недвижимости с выделением отдельных групп, характеризующихся своими факторами ценообразования.

К **первой группе** относятся коммерческие объекты свободного назначения, которые в основном остались от доперестроечных времен. Для них характерна возможность реконструкции под различные объекты, которые предназначаются уже для конкретных целей.

Приведем такие объекты:

1. *Низкокласные производственно-складские объекты*, в т.ч.:

- Здания цехов, складов, гаражей, ангары и др. производственно-складские объекты (с участком земли) с возможностями реконструкции в соответствии с наилучшим и наиболее эффективным использованием.
- Отапливаемые и не отапливаемые помещения (встроенные и пристроенные), предназначенные для размещения небольших производственных участков, ремонтных мастерских, баз, складов и т.п.).

2. *Низкокласные офисно-торговые объекты*, в т.ч.:

- Небольшие здания администраций, школ, детсадов, магазинов и т.п. (с учетом земли) с возможностями реконструкции в соответствии с наилучшим и наиболее эффективным использованием.

– Отапливаемые помещения (встроенные и пристроенные), предназначенные для размещения офисов, приемных пунктов, небольших магазинов, салонов, аптек и т.п., в т.ч. переведенные из жилой недвижимости.

– Офисные объекты класса С и ниже.

3. *Объекты сельскохозяйственного назначения, сходные по своим конструктивным характеристикам с низкокласными производственно-складскими объектами и которые могут быть перепрофилированы под низкокласные производственно-складские объекты.*

Вторую группу объектов недвижимости образуют современные коммерческие объекты, которые в основном построены в последние 10-20 лет. В большинстве своем это объекты, которые строились под конкретное использование. Приведем один класс объектов из этой группы, который в последние годы начинает занимать значительное место на рынке недвижимости. В эту группу включены:

Бизнес – центры класса А и В, в т.ч.:

– *Бизнес – центры*, а также отдельно - стоящие административные здания, по своим характеристикам близкие к таким центрам;

– *Отдельные помещения, находящиеся в бизнес – центрах*, соответствующие по характеристикам офисным помещениям класса А и В;

– *Торгово-развлекательные комплексы*, построенные в последние годы;

– *Современные производственные здания*, а также встроенные в эти объекты помещения, участвующие в гражданском обороте.

Третью группу составляют объекты жилой недвижимости, разделенные на два класса:

- *Квартиры*;

– *Жилые дома и коттеджи*.

Выводы: Исходя из проведенного обзора, Объект оценки относится к сегменту рынка коммерческой недвижимости, к группе недвижимости «офисно-торговые», характеризующихся своими факторами ценообразования, а также является объектом вторичного рынка.

Анализ рынка недвижимости Ставропольского края.

Проводимые аналитические исследования рынка недвижимости позволяет выделить четыре группы факторов, оказывающих существенное влияние на стоимость объектов недвижимости. К ним относятся:

а) объективные факторы – это экономические факторы, которые определяют средний уровень цен конкретных сделок субъектами недвижимости. Их можно подразделить на макроэкономические (факторы, связанные с общей конъюнктурой рынка – налоги, пошлины, динамика курса доллара, инфляция, безработица, уровень и условия оплаты труда, потребность в объектах недвижимости, развитие внешнеэкономической деятельности и т.д.) и микроэкономические (факторы, характеризующие объективные параметры конкретных сделок);

б) физические факторы – местонахождение (удаленность от центра, степень развития инфраструктуры и транспортного сообщения, архитектурно-конструктивные решения, состояние объекта недвижимости, наличие коммуникаций);

в) факторы, влияющие на скорость продажи – количество аналогичных предложений, их соотношение со спросом именно в этой части города, характер сделки («прямая» или «встречная» продажа), юридическая «чистота» объекта;

г) факторы, связанные с феноменом массового сознания и факторы психологического характера (реклама, инфляционные ожидания, симпатии, осведомленность и т.д.).

Традиционно рынок представлен предложениями по продаже и аренде недвижимости. Классификация производится по функциональному назначению:

офисная;

торговая (торгово-офисная);

производственное;

складская;
свободного назначения;
сферы услуг: гостиницы, оздоровительные центры и т.д.

Учитывая, что земельный участок не отделим от объекта на нем расположенного, в стоимость 1 кв.м исследуемых объектов строительства капитального строительства включена стоимость права на земельный участок.

Предполагается, что выявленные предложения по продаже и аренде включают НДС (18%). Согласно сложившемуся деловому обороту, коммунальные услуги оплачиваются арендатором дополнительно и не включаются в установленные арендные ставки.

В качестве единицы измерения как при продаже так и при аренде принят показатель стоимости 1 кв.м. Следует также отметить, что типовым показателем является цена аренды 1 кв.м площади. Интервал времени для аренды - месяц.

Для анализа рынка коммерческой недвижимости были собраны и проанализированы данные предложений продажи и аренды во всех сегментах: офисном, торговом, торгово-офисном, производственном, складском и др. Общая структура предложения по типу сделки имеет следующий вид (рис. 1).



Рис. 1

В результате проведенных исследований следует вывод о том, что на рынке коммерческой недвижимости Ставропольского края к середине 2016 года наблюдалось примерно равное количество предложений по продаже и аренде (53% к 47%).

Если рассматривать общую структуру предложения коммерческой недвижимости (рынок продажи и рынок аренды в совокупности) с точки зрения функционального назначения, то можно отметить, что наибольшую долю занимает сегмент недвижимости свободного назначения (35%) и торговой недвижимости (30%). Весомая доля офисной недвижимости, в общей структуре рынка она составляет 15 %. В меньшей степени развиты сегменты недвижимости производственного, складского назначения и сферы услуг (10%, 7% и 3% соответственно). Наглядно, указанная тенденция отображена на Рис. 2.



АНАЛИЗ ПРОДАЖ КОММЕРЧЕСКОЙ НЕДВИЖИМОСТИ

Для анализа рынка продаж коммерческой недвижимости Ставропольского края были собраны и проанализированы данные предложений продажи офисной, торговой, торгово-офисной, производственной, складской, недвижимости сферы услуг и свободного назначения во всех районах.

Одной из основных характеристик предлагаемой недвижимости является функциональное назначение. Наибольшее количество предложений продажи коммерческой недвижимости приходится на недвижимость свободного и торгового назначения (по 31% и 29% соответственно). Также высока доля недвижимости офисной (17%) в общем массиве предложений продажи. Значительно меньшее количество предложений продажи приходится на сегменты производственной и складской недвижимости (10% и 8% соответственно) и лишь 5% приходится на недвижимость сферы услуг.



В результате произведенных исследований выявлено следующее. На 01.01.2020 г. среднее значение стоимости продажи 1 кв.м. коммерческой недвижимости составило 12 312 руб. Наиболь-

шее значение стоимости продажи 1 кв.м. приходится на торговую недвижимость – 15 972 руб. На втором месте по показателю среднего значения стоимости продажи 1 кв.м. оказалась недвижимость свободного назначения – 15 344 руб. Далее значения распределились следующим образом: недвижимость офисная – 12 370 руб./кв.м., недвижимость сферы услуг – 11 925 руб./кв.м., производственная – 9 520 руб./кв.м., складская – 8 740 руб./кв.м.

Офисная недвижимость

По состоянию на 01.01.2020 г. среднее значение стоимости 1 кв.м. офисной недвижимости Ставропольского края составило 12 370 руб. На период исследования стоимость 1 кв.м. офисной недвижимости варьируется в широком диапазоне от 2 025 руб. до 46 000 руб.

Торговая недвижимость

По состоянию на 01.01.2020 г. среднее значение стоимости 1 кв.м. торговых объектов Ставропольского края составило 15 972 руб. На период исследования стоимость 1 кв.м. торговых помещений варьируется в широком диапазоне от 3 758 руб. до 47 800 руб.

Недвижимость сферы услуг

По состоянию на 01.01.2020 г. среднее значение стоимости 1 кв.м. торгово-офисной недвижимости Ставропольского края составило 11 925 руб. На период исследования стоимость 1 кв.м. недвижимости сферы услуг варьируется в диапазоне от 1 505 руб. до 37 084 руб.

Недвижимость свободного назначения

По состоянию на 01.01.2020 г. среднее значение стоимости 1 кв.м. недвижимости свободного назначения Ставропольского края составило 15 344 руб. На период исследования стоимость 1 кв.м. недвижимости свободного назначения варьируется в диапазоне от 1 799 руб. до 42 300 руб.

Складская недвижимость

По состоянию на 01.01.2020 г. среднее значение стоимости 1 кв.м. складской недвижимости Ставропольского края составило 8 740 руб. На период исследования стоимость 1 кв.м. складской недвижимости варьируется в диапазоне от 1 500 руб. до 20 070 руб.

Производственная недвижимость

По состоянию на 01.01.2020 г. среднее значение стоимости 1 кв.м. производственной недвижимости Ставропольского края составило 9 520 руб. На период исследования стоимость 1 кв.м. производственной недвижимости варьируется в диапазоне от 3000 руб. до 16000 руб.

АНАЛИЗ АРЕНДЫ КОММЕРЧЕСКОЙ НЕДВИЖИМОСТИ

Для анализа рынка аренды коммерческой недвижимости Ставропольского края были собраны и проанализированы данные предложений аренды офисной, торговой, торгово-офисной, производственной, складской, недвижимости сферы услуг и недвижимости свободного назначения во всех районах.

Одной из основных характеристик предлагаемой недвижимости является функциональное назначение. Наибольшее количество предложений аренды коммерческой недвижимости приходится на недвижимость торгового и свободного назначения (по 28% и 25% соответственно). Также высока доля недвижимости офисной (19%) и торгово-офисной недвижимости (12%) в общем массиве предложений продажи. Значительно меньшее количество предложений продажи приходится на сегменты производственной и складской недвижимости (5% и 11% соответственно).



На 01.01.2020 г. среднее значение стоимости аренды 1 кв.м. коммерческой недвижимости составило 383 руб./мес. Наибольшее значение стоимости аренды 1 кв.м. приходится на торговую недвижимость – 562 руб./мес. На втором месте по показателю среднего значения стоимости аренды 1 кв.м. оказалась офисная недвижимость – 509 руб./мес. Далее значения распределились следующим образом: недвижимость свободного назначения – 433 руб./мес./кв.м., складская недвижимость – 228 руб./мес./кв.м., производственная – 185 руб./мес./кв.м.

Офисная недвижимость

По состоянию на 01.01.2020 г. среднее значение стоимости аренды 1 кв.м. офисной недвижимости Ставропольского края составило 509 руб./мес. На период исследования стоимость аренды 1 кв.м. офисных помещений варьируется в диапазоне от 250 руб./мес. до 800 руб./мес.

Торговая недвижимость

По состоянию на 01.01.2020 г. среднее значение стоимости аренды 1 кв.м. торговой недвижимости Ставропольского края составило 562 руб./мес. На период исследования стоимость аренды 1 кв.м. торговых помещений варьируется в диапазоне от 50 руб./мес. до 1077 руб./мес.

Недвижимость свободного назначения

По состоянию на 01.01.2020 г. среднее значение стоимости 1 кв.м. недвижимости свободного назначения Ставропольского края составило 433 руб./мес. На период исследования стоимость аренды 1 кв.м. недвижимости свободного назначения помещений варьируется в диапазоне от 50 руб./мес. до 957 руб./мес.

Складская недвижимость

По состоянию на 01.01.2020 г. среднее значение стоимости 1 кв.м. складской недвижимости Ставропольского края составило 228 руб./мес. На период исследования стоимость аренды 1 кв.м. складских помещений варьируется в диапазоне от 50 руб./мес. до 605 руб./мес.

Производственная недвижимость

По состоянию на 01.01.2020 г. среднее значение стоимости 1 кв.м. аренды складской недвижимости Ставропольского края составило 185 руб. На период исследования стоимость 1 кв.м. складской недвижимости варьируется в диапазоне от 80 руб. до 400 руб.

Анализ земельного рынка населенного пункта, где расположен объект оценки.

Выделяют следующую классификацию объектов коммерческой недвижимости:

1) Недвижимость свободного назначения - это чаще всего первые этажи и подвалы нежилого дома без внутренней отделки, которые подходят для создания офисных, торговых, складских помещений.

2) Складская недвижимость - это специально оборудованное изолированное помещение основного производственного, подсобного и вспомогательного назначения.

3) Многофункциональная недвижимость - объект недвижимой собственности, с двумя или более эксплуатационными назначениями. Сочетает в себе два или более из ниже перечисленного: магазины, услуги, офисы, развлекательные заведения, создавая среду для совершения покупок, работы и отдыха.

4) Торгово-офисные центры – центры, в которых основная функция торговая, однако часть этажей занимают офисы.

5) Производственное здание, цех - это здание, предназначенное для размещения промышленного производства и обеспечивающее необходимые условия труда людей и эксплуатации технологического оборудования.

6) Офисное здание - здание, приспособленное для размещения офисов по каким-либо параметрам (возраст здания, расположение, конструкторские решения, планировочные решения, архитектура, отделка, инженерия, инфраструктура, паркинг, управление зданием) уступающих бизнес-центрам.

7) Торговый центр - отдельное здание для торговли с наличием дополнительных услуг и сервиса (обменный пункт, бар, кафетерий, аптечный киоск, упаковка подарков, обслуживание кредитных карт, сопутствующие товары и др.).

8) Недвижимость сферы услуг:

- пункт бытового обслуживания;
- салон красоты;
- обменный пункт;
- парикмахерская;
- другое.

Рынок недвижимости представляет собой систему организационных мер, при помощи которой покупатели и продавцы сводятся вместе для определения конкретной цены, по которой может произойти обмен специфического товара- недвижимости.

Ценовой механизм на данном рынке отражает изменения в спросе и предложении.

Основные особенности товара на рынке недвижимости:

- неоднородность – каждый объект недвижимости уникален в смысле физических характеристик и инвестиционных интересов;
- неделимость – прямые инвестиции в интересы недвижимости, как правило, неделимы и имеют высокую стоимость;
- неэластичность предложения – запас физической недвижимости в краткосрочной перспективе неэластичен, т.е. рынок не может адекватно среагировать на изменение спроса изменением предложения;
- высокие трансакционные издержки – инвестиции в недвижимость характеризуются высоким уровнем издержек на проведение сделок (маркетинговые расходы и налоги на сделки);
- особые проблемы управления – только качественное управление может обеспечить надлежащий уровень арендного дохода;
- бессрочность – интерес инвестора полного права собственности всегда есть и будет;
- не изнашивающейся землей и зданиями, имеющие долгий срок службы, т.е. тем, что всегда будет существенным для потребителей экономики;
- несовершенство информации – отсутствие полной и достоверной информации по сделкам;

- децентрализованный рынок – большая часть сделок имеет место на отдельных локальных рынках;
- государственное регулирование – наличие влияния государства на рынок; особые риски.

Для проведения качественного анализа рынка коммерческой недвижимости Ставропольского края Оценщиком использованы следующие источники информации:

1. <http://www.vdv-kavkaz.ru>;
2. Периодическое издание «Все для Вас» Ставропольский выпуск за период январь-июнь 2016 г.;
3. <https://www.avito.ru>;
4. <http://realty.1777.ru>

Проводимые аналитические исследования рынка недвижимости позволяет выделить четыре группы факторов, оказывающих существенное влияние на стоимость объектов недвижимости. К ним относятся:

а) объективные факторы – это экономические факторы, которые определяют средний уровень цен конкретных сделок субъектами недвижимости. Их можно подразделить на макроэкономические (факторы, связанные с общей конъюнктурой рынка – налоги, пошлины, динамика курса доллара, инфляция, безработица, уровень и условия оплаты труда, потребность в объектах недвижимости, развитие внешнеэкономической деятельности и т.д.) и микроэкономические (факторы, характеризующие объективные параметры конкретных сделок);

б) физические факторы – местонахождение (удаленность от центра, степень развития инфраструктуры и транспортного сообщения, архитектурно-конструктивные решения, состояние объекта недвижимости, наличие коммуникаций);

в) факторы, влияющие на скорость продажи – количество аналогичных предложений, их соотношение со спросом именно в этой части города, характер сделки («прямая» или «встречная» продажа), юридическая «чистота» объекта;

г) факторы, связанные с феноменом массового сознания и факторы психологического характера (реклама, инфляционные ожидания, симпатии, осведомленность и т.д.).

В качестве единицы измерения принят показатель стоимости 1 кв.м.

Для рынка Ставропольского края не типично наличие предложений по аренде земельных участков между коммерческими субъектами – частными предпринимателями. На стороне арендодателя, как правило, выступают органы исполнительной власти федерального, регионального и муниципального уровней. Стоимость 1 кв. м. земельного участка зависит от порядка определения размера арендной платы, установленной собственником объекта нормативно-правовым актом. В указанных условиях проведение анализа рынка аренды земельных участков представляется нецелесообразным.

Рынок земельных участков представлен предложениями по продаже. Классификация производится исходя из вида разрешенного использования и функционального назначения.

За исследуемый период рынок Ставропольского края представлен объявлениями о передаче прав на земельные участки:

населенных пунктов (поселений);
сельскохозяйственного назначения;
промышленного назначения.

Наибольший удельный вес в структуре рынка земельных участков имеют предложения по передаче прав на земельные участки земель населенных пунктов - 68%. Предложения, связанные с земельными участками сельскохозяйственного назначения составляют 25% в общей структуре рынка. Наименьшую долю составляют предложения по отчуждению земельных участков промышленного назначения – 7%.



В составе земель населенных пунктов условно можно выделить земли под коммерческую застройку, под ИЖС, под производственно-складскими объектами.

Лидирующее положение в части распределения количества предложений по продаже земельных участков занимают земельные участки под ИЖС (48 %). Также высока доля земельных участков предназначенных под коммерческую застройку - 30% в общем массиве предложений. Предложения об отчуждении земельных участков под производственно-складскими объектами занимают 22 % в общем массиве рынка.



Земельные участки под ИЖС

По состоянию на 01.01.2020 г. среднее значение стоимости 1 кв.м. земельных участков под ИЖС, расположенных в Ставропольском крае составило 2 300 руб. На период исследования стоимость 1 кв.м. земельных участков под ИЖС варьируется в широком диапазоне от 40 руб. до 11 742 руб.

ООО «Северо-Кавказский Регион – Оценка»

107263502200008 от 08.11.2007 года Адрес: 355012, г.Ставрополь, ул. Орджоникидзе, 71, телефон (8652) 334-352



Земельные участки под коммерческую застройку

По состоянию на 01.01.2020 г. среднее значение стоимости 1 кв.м. земельных участков под коммерческую застройку, расположенных в Ставропольском крае составило 2 426 руб. На период исследования стоимость 1 кв.м. земельных участков под коммерческую застройку варьируется в широком диапазоне от 50 руб. до 10 286 руб.



Земельные участки под производственно-складскими объектами

По состоянию на 01.01.2020 г. среднее значение стоимости 1 кв.м. земельных участков под производственно-складскими объектами, расположенных в Ставропольском крае составило 924 руб. На период исследования стоимость 1 кв.м. земельных участков под производственно-складскими объектами варьируется в широком диапазоне от 218 руб. до 2 000 руб.



Земельные участки промышленного назначения.

По состоянию на 01.01.2020 г. среднее значение стоимости продажи 1 кв.м. земельных участков промышленного назначения, расположенных в Ставропольском крае составило 797 руб. На период исследования стоимость продажи 1 кв.м. земельных участков промышленного назначения варьируется в широком диапазоне от 3 руб. до 1300 руб.



В результате произведенных исследований выявлено следующее. На 01.01.2020 г. среднее значение стоимости продажи 1 кв.м. земельного участка из земель населенных пунктов составило 1 888 руб. Наибольшее значение стоимости продажи 1 кв.м. приходится на земельные участки под коммерческую застройку – 2 426 руб.

На втором месте по показателю среднего значения стоимости продажи 1 кв.м. оказались земельные участки под ИЖС – 2 300 руб.

По состоянию на 01.01.2020 г. среднее значение стоимости продажи 1 кв.м. земельного участка производственно-складского назначения составило 924 руб.

Рынок земельных участков в основном представлен сделками купли-продажи земельных участков (собственность и долгосрочные права на заключения договора аренды (переуступки прав по договору аренды) и сделками по аренде земельных участков у государственными органами. Структура предложений продажи земельных участков по целевому назначению следующая: земли под ИЖС – 58%, земли под коммерческую застройку – 23%, земли под производственно-складские объекты – 19%. В исследуемый период платежеспособный спрос на земельные участки значительно

снижен. Указанное обстоятельство является следствием ухудшения макроэкономической обстановки в стране. С уверенностью в обозримом будущем можно прогнозировать финансовый кризис.

Факторы избыточного объема предложений на рынке и низкого спроса свидетельствуют о существенной коррекции цен на объекты в сторону уменьшения, путем предоставления различных скидок и бонусов покупателям.

С учетом проведенного макроэкономического анализа можно выделить ряд факторов, влияющих на стоимость объектов капитального строительства, относящихся к сегментам коммерческой недвижимости в Ставропольском крае и последствий их влияния:

1. Снижение уровня ВВП страны, региона – снижение стоимости недвижимости;
2. Рост кредитных ставок – снижение стоимости недвижимости
3. Рост инфляции – рост стоимости недвижимости
4. Рост налоговых ставок – снижение стоимости недвижимости
5. Рост цен на недвижимость – рост цен на земельные участки, падение цен на недвижимость – падение цен на земельные участки.

Данные факторы оказывают опосредованное влияние на цены на коммерческую недвижимость через основные ценообразующие факторы, выявленные при анализе рынка.

На основании анализа рынка земельных участков выявлено, что основными факторами, влияющими на стоимость земельных участков, расположенных на территории Ставропольского края, являются:

- местоположение (статус населенного пункта - город, село, курортный поселок, ближайшее окружение, наличие инфраструктуры, наличие подъезда и т.д.);
- вид права на земельный участок;
- категория земель;
- вид разрешенного использования;
- наличие инженерных сетей на участке, возможность подключения;
- площадь;
- геологические характеристики, рельеф, экспозиция, видовые характеристики и т.д.

Влияние местоположения на стоимость земельных участков. Для рынка недвижимости населенных пунктов Ставропольского края, характерна зависимость стоимости единицы площади земельных участков от местоположения.

Так большое влияние оказывает расположение относительно «красной линии» главных, «проходных» улиц, в местах расположения объектов развлекательного, торгового назначения (увеличение стоимости земли на 20-40%).

Земельные участки, расположенные на окраинах населенных пунктов, вне зон сложившейся застройки, пользуются наименьшим спросом со стороны потенциальных покупателей и характеризуются меньшей стоимостью (снижение стоимости на 10-20%).

Влияние передаваемых прав на стоимость земельных участков. Для рынка земельных участков характерна прямая зависимость стоимости земельного участка от вида прав на ЗУ (собственность, аренда). На основании проведенного анализа рынка земельных участков Ставропольского края установлено, что стоимость земельных участков выставленных на продажу, передаваемых на праве собственности, выше стоимости земельных участков, предлагаемых на праве аренды, в среднем на 10-20%.

Влияние наличия/отсутствия инженерных сетей на стоимость земельных участков. На основании анализа рынка земельных участков выявлено, что наличие коммуникаций (сетей электро-снабжения, водопровода, канализации) увеличивает стоимость земельного участка в среднем на 3-21% или на 3-7% на каждый вид инженерного обеспечения.

Влияние характеристик земельного участка на стоимость. Одним из ценообразующих факторов является характеристика земельного участка: его рельеф (наличие / отсутствие уклона), форма участка, освоенность (наличие / отсутствие дикорастущих кустарников и деревьев), подтопляемость,

видовые характеристики и т.д. Данные факторы могут значительно увеличивать / уменьшать стоимость земельных участков: от 5 до 30% .

Влияние вида разрешенного использования земельного участка на стоимость. На основании проведенного анализа рынка земельных участков, расположенных в Ставропольского края, можно отметить некоторое различие в стоимости земель различных видов разрешенного использования: стоимость земельных участков, предназначенных для строительства объектов коммерческого назначения, выше стоимости земельных участков для ИЖС. Различие в стоимости (в расчете на единицу площади) может составлять от 5 до 30%.

Влияние физических параметров (площадь) на стоимость. Одним из ценообразующих факторов является площадь земельного участка. Стоимость 1 кв.м. небольших земельных участков дороже стоимости 1 кв.м. больших по площади земельных участков. Данный фактор может увеличивать / уменьшать стоимость земельных участков: от 4 до 20%.

Скидка на торг. Реализация земельных участков, как правило, происходит по цене, отличающейся (иногда значительно) от цены предложения продавца. Скидка на торг зависит от многих факторов: условий продажи, ликвидности объекта, наличия спроса на аналогичные объекты в определенный период времени. Скидки предоставляются как процентные, так и фиксированные; их можно разделить на инвестиционные, сезонные, рекламные, индивидуальные, отложенная скидка (рассрочка платежей).

До финансового кризиса скидки были условными (1-3%), в посткризисный период в связи со значительным изменением спроса продавцами предлагались различные дисконтные программы, акции, скидки (до 20-50% в зависимости от величины изначально запрашиваемой продавцом стоимости).

Любые спецпредложения - скидки, рассрочки платежей и т.д., это всегда стимулирующий фактор для потребителя. Как показывает практика, грамотная гибкая политика дисконт-программ может существенно увеличить продажи. Но происходит это только при условии, что предлагаемая скидка существенна для потребителя.

Для активных рынков эксперты отмечают меньшие скидки на торг: чем меньше активность рынка, тем выше скидка на торг. Для небольших, малоактивных региональных рынков характерно некоторое запаздывание в реакциях на внешние изменения, в результате чего и в настоящее время на фоне стабилизации экономики, «оживления» рынка недвижимости можно наблюдать достаточные по величине скидки на торг на небольших региональных рынках.

Скидка к цене предложения к продаже земельных участков, расположенных в Ставропольском крае, составляет **5-20%** в зависимости от величины изначально запрашиваемой продавцом стоимости, степени ликвидности объекта, в отдельных случаях скидка доходит до 30% (по информации агентств недвижимости, специализирующихся на купле-продаже недвижимости: ООО «Олимп» Колесникова Галина Петровна +7-928-321-15-18; ООО «Альянс КМВ» Сергей Владимирович +7-879-33-92-152; ООО «Инвестиции в недвижимость» Колесниченко Нелли +7-928-321-99-33).

Объем проведенного исследования рынка достаточен для выполнения оценки рыночной стоимости оцениваемого объекта.

Выводы по результатам анализа рынка объекта оценки

Рынок коммерческой недвижимости в основном представлен сделками купли-продажи небольших помещений и зданий и сделками по сдаче в аренду коммерческой недвижимости частных собственников и муниципалитета. Основной собственник на рынке аренды коммерческой недвижимости: частные собственники.

Главные макроэкономические и социальные факторы, влияющие на стоимость коммерческой недвижимости в Ставропольском крае:

Таблица

Основные макроэкономические и социальные факторы, влияющие на стоимость коммерческой недвижимости в Ставропольском крае

Фактор	Влияние
ВВП страны, региона	Рост ВВП страны, региона – рост стоимости недвижимости
Ликвидность рынков капитала	В фазе кредитного бума – рост стоимости недвижимости, в фазе кредитного сжатия – снижение стоимости недвижимости
Инфляция	Рост инфляции – рост стоимости недвижимости
Кредитные ставки	Рост кредитных ставок – снижение стоимости недвижимости
Разрешения на застройку	Снижение количества разрешений – рост стоимости недвижимости
Налоговые ставки на землю	Рост налоговых ставок – снижение стоимости недвижимости
Миграционные потоки	Прирост работоспособного населения – рост цен на жилую недвижимость, уменьшение работоспособного населения – стагнация/падение цен на жилую недвижимость
Цены на недвижимость	Рост цен на недвижимость – рост цен на земельные участки, падение цен на недвижимость – падение цен на земельные участки
Объемы строительства	Увеличение предложения на стабильном рынке – стагнация или падение цен на недвижимость, увеличение/падение предложения на растущем рынке – рост цен на недвижимость, уменьшение предложения на стабильном рынке – стагнация или рост цен на недвижимость, увеличение/падение предложения на падающем рынке – падение цен на недвижимость

Данные факторы оказывают опосредованное влияние на цены на земельные участки через основные ценообразующие факторы, выявленные при анализе рынка.

Основные характеристики рынка:

Таблица

Основные характеристики рынка коммерческой недвижимости (ФСО 7 п. 11)

Показатели	Характеристика показателя
динамика рынка	Цены предложения стабильные, увеличились скидки при продаже
спрос	Стабильный
предложение	Избыточное
ликвидность,	Низкая, сроки экспозиции до 6 месяцев
колебания цен на рынке оцениваемого объекта	незначительные
емкость рынка	Значительная, в свободной продаже более 150 объектов,

Рынок коммерческой недвижимости подразделяется на несколько сегментов, которые различаются по функциональному назначению объектов: офисные, торговые, производственно-складские, а также под коммерческую деятельность (бизнес). На рынке нежилых помещений также четко выделяются две составляющие - рынок первичных и вторичных объектов. Преобладающим является рынок вторичных объектов, хотя в некоторых сегментах предложение первичных объектов недвижимости в последнее время существенно увеличилось. В целом на рынке нежилых помещений наиболее распространена такая форма сделок, как аренда.

Таблица

Диапазон цен предложения к продаже объектов торгово-офисной недвижимости в Ставропольском крае (с учетом НДС) (п. 11 ФСО 7)

Местоположение	Качество отделки	Диапазон цены предложения к продаже, руб./кв.м.
----------------	------------------	---

ООО «Северо-Кавказский Регион – Оценка»

107263502200008 от 08.11.2007 года Адрес: 355012, г.Ставрополь, ул. Орджоникидзе, 71, телефон (8652) 334-352

Районные центры	Отличное состояние, высококачественный ремонт	30 000 – 47800
	Хорошее состояние, требуется текущий незначительный ремонт	10 000 - 30 000
	Без внутренней отделки	5 000 - 22 000
Прочие	Отличное состояние, высококачественный ремонт	12 000 - 29 000
	Хорошее состояние, требуется текущий незначительный ремонт	3758 - 14 000

Таблица

Диапазон цен предложения к продаже земельных участков в Ставропольском крае (п. 11 ФСО 7)

Местоположение	Целевое назначение	Диапазон цены предложения к продаже,
Ставропольский край	ИЖС	563-11742
	Коммерческая застройка	457-10286
	Производственно-складские объ-	218-2000
	Земли промышленности	3-1300

Таблица

Валовый рентный мультипликатор для объектов коммерческой недвижимости

Наименование	Показатель
Офисная недвижимость	
Отличное состояние отделки, в центре города	6,5-8
Нормальное состояние отделки, на окраине города	4-7
Торговая недвижимость	
Отличное состояние отделки, в центре города	7-10
Отличное состояние отделки, на окраине города	6-8
Нормальное состояние отделки, в центре города	5-9
Нормальное состояние отделки, на окраине города	5-8
Производственная и складская недвижимость	
Отапливаемый склад, в черте города	4-6
Не отапливаемый склад, в черте города	3-4

Коэффициенты капитализации находятся в широком диапазоне. Для торгово-офисной недвижимости коэффициенты капитализации находится в диапазоне 12-22%, для офисной недвижимости – 15-24%, для земельных участков - 12-18%, для производственной недвижимости – 13-16%.

Объекты недвижимости, спроектированные под конкретный бизнес, представляют собой целостные имущественные комплексы и продаются или сдаются в аренду только как единые комплексы вместе с земельными участками. Отдельно объекты недвижимости, составляющие такие объекты, на рынок не предлагаются. Примерами таких комплексов являются заводы, мукомольные и комбикормовые комплексы, автозаправочные станции, элеваторные комплексы и т.д.

Основные ценообразующие факторы на рынке коммерческой недвижимости в Ставропольском крае:

Таблица

Ценообразующие факторы на рынке коммерческой недвижимости в Ставропольском крае (ФСО 3, п. 8ж)

Ценообразующий фактор	Диапазоны значений ценообразующих факторов
-----------------------	--

ООО «Северо-Кавказский Регион – Оценка»

107263502200008 от 08.11.2007 года Адрес: 355012, г.Ставрополь, ул. Орджоникидзе, 71, телефон (8652) 334-352

Продаваемое право	Продается только собственность
Тип цены (цена предложения / цена сделки)	Сделка – 0%, предложение: скидка 5-15%
Дата сделки, дата предложения	Конъюнктура рынка стабильная: 0%
Условия финансирования и сделки	Типичные условия сделки: расчет денежными средствами в день сделки Нетипичные условия: расчет неденежными средствами (векселя, другая недвижимость), наличие отсрочки платежа, опционов и другие условия увеличивают цену сделки на 10-15%
Назначение объекта	Торговые помещения в центре дорожке офисных зданий, коммерческая недвижимость дорожке промышленной, диапазон [15 – 80%]
Местоположение	Центр – дорожке, окраины – дешевле, диапазон [20-50%]
Конструктивная схема	Капитальные здания ценятся дороже некапитальных, наиболее ценны объекты самого высокого класса в своем сегменте, диапазон [30-70%]
Инженерные системы здания	Отсутствие какой-либо инженерной системы удешевляет объект: отсутствие горячей воды: скидка -5%, отсутствие отопления: скидка -10-20%, отсутствие электричества: скидка -15-20%.
Качество (состояние) здания, помещений	Стоимость ремонта: помещения с высококачественным ремонтом дороже помещений со стандартным уровнем отделки, требующих текущего ремонта, диапазон 30 – 45%
Возможность нового строительства на участке	является ценообразующим фактором для ВРИ оцениваемого объекта, если площадь застройки меньше площади участка в 2 и более раз, диапазон фактора 15-35%
Площадь объекта	Для площадей более 50 кв.м не является ценообразующим

Остальные факторы являются второстепенными и не имеют статистически достоверного влияния на цену предложения коммерческой недвижимости.

Объем проведенного исследования рынка достаточен для выполнения оценки рыночной стоимости оцениваемого объекта.

Аренда:

Таблица

Диапазон предлагаемых арендных ставок торгово-офисной недвижимости в Ставропольском крае (с учетом НДС) (п. 11 ФСО 7)

Местоположение	Качество отделки	Диапазон предложений арендных ставок, руб./кв.м. в мес.
Районные центры	Отличное состояние, высококачественный ремонт	650 - 1077
	Хорошее состояние, требуется текущий незначительный ремонт	300 - 680

ООО «Северо-Кавказский Регион – Оценка»

107263502200008 от 08.11.2007 года Адрес: 355012, г.Ставрополь, ул. Орджоникидзе, 71, телефон (8652) 334-352

Прочие	Отличное состояние, высококачественный ремонт	300 - 500
	Хорошее состояние, требуется текущий незначительный ремонт	198 - 350

Основные ценообразующие факторы на рынке аренды коммерческой недвижимости в Ставропольском крае:

- Скидка на торг: диапазон значений ценообразующего фактора [-5%; -20%] при среднем значении -15%.
- Класс здания (диапазон значений ценообразующего фактора +30%/-30%, не принято сравнивать объекты разных классов, только в переходных классах возможно сравнение).
- Местоположение (диапазон значений ценообразующего фактора +60%/-60%, не принято сравнивать объекты, расположенные в центре города и на окраине города).
- Помещения в легковозводимых или деревянных зданиях сдаются по ставкам аренды в среднем на 30% ниже ставок аренды капитальных зданий. (диапазон значений ценообразующего фактора [0%; -60%]).
- Подвальные помещения / помещения наземных этажей. Подвалы сдаются в среднем на 50% дешевле наземных помещений (диапазон значений ценообразующего фактора [-70%; -20%]). Если в подвале имеются окна или помещение цокольное, то скидка находится у минимальной границы диапазона, низкие подвалы сдаются со скидками у максимальной границы диапазона. Высокие цоколи сдаются по ставкам аренды наземных помещений.
- Состояние помещений (в размере расходов на ремонт в течение периода между ремонтами, либо компенсация ремонта в течение 1 года аренды с пониженной арендной ставкой, либо арендные каникулы, компенсирующие ремонт).
- Наличие отдельного входа (для нежилых помещений многоквартирных жилых домов отдельный вход обязателен, для бизнес-центров не является ценообразующим фактором, кроме офисов по продаже услуг или отдельного крыла здания, для торгово-офисных помещений; диапазон значений ценообразующего фактора: 10-25% премия к арендной ставке по сравнению с помещением без отдельного входа).
- Наличие/отсутствие окон (диапазон значений ценообразующего фактора: при отсутствии окон скидка от арендной ставки помещений с окнами 5-20%).
- Площадь объекта (является ценообразующим для малых помещений площадью до 20-50 кв.м (в зависимости от типа объекта) - диапазон значений ценообразующего фактора 10-20%.

Остальные факторы являются второстепенными и не имеют статистически достоверного влияния на ставки аренды офисных помещений.

Объем проведенного исследования рынка достаточен для выполнения оценки рыночной стоимости оцениваемого объекта.

Формирование выводов о степени ликвидности объекта оценки

Ликвидность объекта - его способность быть реализованным на свободном рынке по цене, соответствующей качеству данного объекта и рыночной конъюнктуре на данный момент времени.

Ликвидность определяется периодом экспозиции объекта на рынке, то есть тем временем, которое проходит с момента выставления объекта на рынок до момента его продажи. Чем меньше период экспозиции объекта, тем выше его ликвидность (при условии соответствия цены качеству объекта и рыночной конъюнктуре). В зависимости от того, к какому сегменту относится объект, различается типичный срок его реализации. По срокам реализации ликвидность может быть разделена на следующие градации:

Показатель ликвидности	Высокая	Средняя	Низкая
Примерный срок реализации, месяцев	1-2	3-6	7-18

Факторы влияющие на ликвидность:

- техническое состояние объекта оценки;
- наличие рынка бывшего в эксплуатации имущества;
- наличие и количество потенциальных покупателей;
- наличие организаций торгующих новым и поддержанным движимым имуществом;
- наличие открытой ценовой информации;
- уникальность актива;
- примерные сроки реализации объектов;
- возможность демонтажа.

По мнению оценщика, степень ликвидности объекта оценки с учетом всех характеристик (примерные сроки реализации 7-18 месяцев) можно охарактеризовать как низкую.

9 РАЗДЕЛ 9. ОПИСАНИЕ ПРОЦЕССА ОЦЕНКИ ОБЪЕКТА ОЦЕНКИ В ЧАСТИ ПРИМЕНЕНИЯ ДОХОДНОГО, ЗАТРАТНОГО И СРАВНИТЕЛЬНОГО ПОДХОДОВ К ОЦЕНКЕ (ФСО 1 ПП. 11-20, ФСО 7 ПП. 22-24, Ч. VIII)

9.1 ПОДРАЗДЕЛ 1. ОПИСАНИЕ ПРИМЕНЕНИЯ ДОХОДНОГО, ЗАТРАТНОГО И СРАВНИТЕЛЬНОГО ПОДХОДОВ К ОЦЕНКЕ

В практике оценки используются три подхода:

Согласно п. 15 ФСО 1 «15. Доходный подход - совокупность методов оценки, основанных на определении ожидаемых доходов от использования объекта оценки.».

Согласно п. 23 ФСО 7 «доходный подход применяется для оценки недвижимости, генерирующей или способной генерировать потоки доходов».

Согласно п. 12 ФСО 1 «12. Сравнительный подход - совокупность методов оценки, основанных на получении стоимости объекта оценки путем сравнения оцениваемого объекта с объектами-аналогами».

Согласно п. 13 ФСО 1 «Сравнительный подход рекомендуется применять, когда доступна достоверная и достаточная для анализа информация о ценах и характеристиках объектов-аналогов. При этом могут применяться как цены совершенных сделок, так и цены предложений».

ООО «Северо-Кавказский Регион – Оценка»

107263502200008 от 08.11.2007 года Адрес: 355012, г.Ставрополь, ул. Орджоникидзе, 71, телефон (8652) 334-352

Согласно п. 18 ФСО 1 «18. Затратный подход - совокупность методов оценки стоимости объекта оценки, основанных на определении затрат, необходимых для приобретения, воспроизводства либо замещения объекта оценки с учетом износа и устареваний».

Согласно п. 24 ФСО 7 «затратный подход рекомендуется применять для оценки объектов недвижимости - земельных участков, застроенных объектами капитального строительства, или объектов капитального строительства, но не их частей, например, жилых и нежилых помещений».

Согласно п. 24 ФСО 1 «24. Оценщик вправе самостоятельно определять необходимость применения тех или иных подходов к оценке и конкретных методов оценки в рамках применения каждого из подходов». При выборе используемых при проведении оценки подходов следует учитывать не только возможность применения каждого из подходов, но и цели и задачи оценки, предполагаемое использование результатов оценки, допущения, полноту и достоверность исходной информации. На основе анализа указанных факторов обосновывается выбор подходов, используемых оценщиком (п. 11 ФСО 1).

Согласование результатов

Согласно п. 25 ФСО 1 «25. В случае использования нескольких подходов к оценке, а также использования в рамках какого-либо из подходов к оценке нескольких методов оценки выполняется предварительное согласование их результатов с целью получения промежуточного результата оценки объекта оценки данным подходом. При согласовании существенно отличающихся промежуточных результатов оценки, полученных различными подходами или методами, в отчете необходимо отразить проведенный анализ и установленную причину расхождений. Существенным признается такое отличие, при котором результат, полученный при применении одного подхода (метода), находится вне границ указанного оценщиком диапазона стоимости, полученной при применении другого подхода (методов) (при наличии)».

9.2 ПОДРАЗДЕЛ 2. ПРИМЕНЕНИЕ ПОДХОДОВ К ОЦЕНКЕ ОБЪЕКТА ОЦЕНКИ С ПРИВЕДЕНИЕМ РАСЧЕТОВ

9.2.1 ПОДРАЗДЕЛ 2.1. ДОХОДНЫЙ ПОДХОД

В основе доходного подхода лежит принцип ожидания, который состоит в том, что стоимость недвижимости определяется величиной будущих выгод ее владельца. Формализуется данный подход путем пересчета будущих денежных потоков, генерируемых собственностью (в данном случае от сдачи объекта в аренду), в настоящую стоимость.

Оценка доходным подходом предполагает, что потенциальные покупатели рассматривают приносящую доход недвижимость с точки зрения инвестиционной привлекательности, то есть как объект вложения с целью получения в будущем соответствующего дохода.

Оцениваемый объект-многоквартирный жилой дом. В связи с тем, что на рынке аренды Ставропольского края отсутствуют аналоги, имеющие такое же назначение и технический характеристики, а внесение корректировок приведен к увеличению погрешности, оценщиком было принято решение отказаться от применения доходного подхода.

9.2.2 ПОДРАЗДЕЛ 2.2. ЗАТРАТНЫЙ ПОДХОД

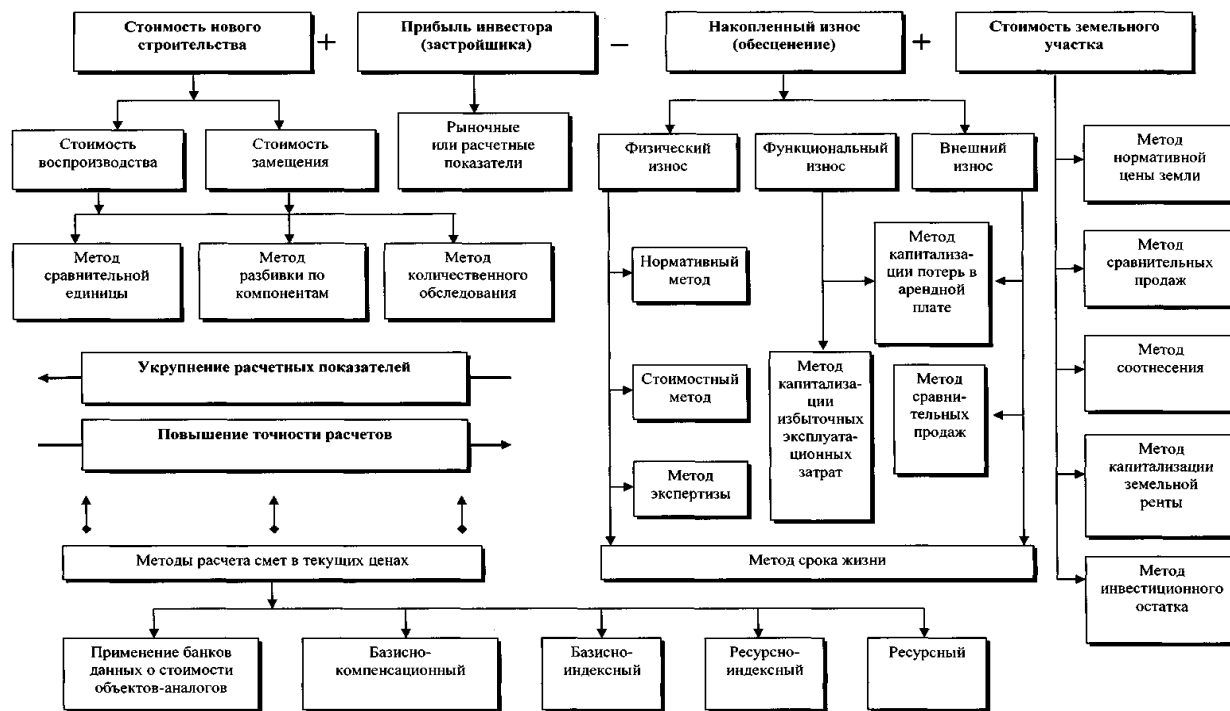
Согласно п. 15 ФСО №1: «Затратный подход - совокупность методов оценки стоимости объекта оценки, основанных на определении затрат, необходимых для воспроизводства либо замещения объекта оценки с зачетом износа и устареваний. Затратами на воспроизводство объекта оценки являются затраты, необходимые для создания точной копии объекта оценки с использованием применявшихся при создании объекта оценки материалов и технологий. Затратами на замещение обь-

екта оценки являются затраты, необходимые для создания аналогичного объекта с использованием материалов и технологий, применяющихся на дату оценки».

Применение затратного подхода предполагает последовательное осуществление следующих этапов:

1. расчет рыночной стоимости земельного участка (годовой арендной платы за земельный участок), как незастроенного;
2. расчет стоимости восстановления или стоимости замещения (без учета износа) существующих улучшений;
3. определение предпринимательской прибыли застройщика;
4. расчет накопленного износа по улучшениям. В этом разделе учитывается несколько видов износа и то, как каждый из них влияет на стоимость объекта. Общая сумма накопленного износа вычитается из стоимости улучшений для получения их остаточной стоимости;
5. наконец, стоимость земельного участка (арендной платы за земельный участок), стоимость объекта, улучшений и предпринимательская прибыль складываются для получения рыночной стоимости оцениваемого объекта.

Схема процедуры оценки стоимости объектов недвижимости, затратным подходом приведена далее по тексту.



В общем случае рыночная стоимость объекта оценки в рамках затратного подхода определяется по формуле:

$$PC_{\text{затр.}} = (CЗ_{\text{зд.}} - ИЗ_{\text{зд.}}) + (CЗ_{\text{улучш.}} - ИЗ_{\text{улучш.}}) + A_{\text{зем.уч.}} + ПП,$$

где

$CЗ_{\text{зд.}}$ и $CЗ_{\text{улучш.}}$ – стоимость замещения объекта оценки, руб.;

$ИЗ_{\text{зд.}}$ и $ИЗ_{\text{улучш.}}$ – оцененные накопленные износы объекта и улучшений, руб.;

$A_{\text{зем.уч.}}$ – рыночная стоимость земельного участка, руб.;

ПП - прибыль предпринимателя, руб.

ООО «Северо-Кавказский Регион – Оценка»

107263502200008 от 08.11.2007 года Адрес: 355012, г.Ставрополь, ул. Орджоникидзе, 71, телефон (8652) 334-352

Стоимость воспроизводства объекта оценки – сумма затрат в рыночных ценах, существующих на дату проведения оценки, на создание объекта, идентичного объекту оценки, с применением идентичных материалов и технологий, с учетом износа объекта оценки.

Стоимость замещения объекта оценки – сумма затрат на создание объекта, аналогичного объекту оценки, в рыночных ценах, существующих на дату проведения оценки, с учетом износа объекта оценки.

9.2.2.1 Отказ от применения Затратного подхода

Мы не воспользовались затратным методом оценки стоимости недвижимости, так как в процессе расчетов мы выявили некоторые недостатки в использовании такого подхода, а именно:

- затраты не всегда эквивалентны рыночной стоимости,
- попытки достижения более точного результата оценки сопровождаются быстрым ростом затрат труда,
- проблематичность расчета стоимости воспроизводства старых строений,
- сложность определения величины накопленного износа старых строений и сооружений,
- отдельная оценка земельного участка от строений.

Затратный подход нецелесообразно использовать, если здание старое, либо представляет наиболее эффективный вид использования участка как незастроенного. В таком случае оценщику сложно достоверно оценить физический, функциональный и внешний износ старения, что и есть в нашем случае. Также данный подход не отражает стоимости прогнозируемых доходов, что является определяющим для недвижимости, приносящей доход.

Необходимо учитывать, что во многих случаях затратный подход в оценке недвижимости не отражает рыночную стоимость, так как затраты инвестора не всегда создают рыночную стоимость из-за разницы в издержках на воссоздание сопоставимых объектов, и, напротив создаваемая стоимость не всегда бывает адекватной понесенным затратам, таким образом данный метод является очень трудоемким, в существующих рыночных условиях ту информацию, которую мы найдем, не будет репрезентативной. Если мы начнем использовать данный метод, мы получим не совсем точный результат, что будет искажать реальность, потому в российских реалиях этот метод тяжело используем.

9.2.3 ПОДРАЗДЕЛ 2.3. СРАВНИТЕЛЬНЫЙ ПОДХОД

Подход к оценке с точки зрения сравнения продаж (предложений) основывается на сравнении оцениваемого объекта с другими объектами недвижимости, которые были проданы или включены в реестр на продажу. Рыночная стоимость недвижимости определяется ценой, которую заплатит типичный покупатель за аналогичный по качеству и полезности объект.

Метод сравнительного анализа продаж основывается на прямом сравнении оцениваемого объекта с другими объектами недвижимости, которые были проданы или предложены для продажи на открытом рынке.

Этот подход основан на принципе замещения, который гласит, что "когда несколько сходных, соизмеримых товаров, предметов потребления или услуг равнодоступны, то тот, который обладает самой низкой ценой, привлекает наивысший спрос и имеет наиболее широкое распространение".

ние". Рыночная стоимость недвижимости определяется ценой, которую заплатит типичный покупатель за аналогичный по качеству и полезности объект.

После сбора, анализа, проверки и согласования рыночные данные представляют собой наилучший индикатор рыночной стоимости недвижимости.

Применение подхода заключается в последовательном выполнении следующих действий:

- подробное исследование рынка с целью получения достоверной информации обо всех факторах, имеющих отношение к объектам сравнимой полезности;
- подбор сопоставимых объектов, использование которых соответствует наилучшему использованию объекта. При выборе объектов сравнения основным принципом является аналогичное наилучшее и наиболее эффективное использование объекта;
- определение подходящих единиц сравнения и проведение сравнительного анализа по каждой единице;
- сопоставление исследуемого объекта с выбранными объектами сравнения с целью корректировки их продажных цен или исключения из списка сравнимых;
- приведение ряда показателей стоимости сравнимых объектов к одному или к диапазону рыночной стоимости исследуемого объекта.

Сравнительный подход наиболее действенен для объектов недвижимости, по которым имеется достаточное количество информации о недавних сделках, то есть при наличии развитого сегмента рынка недвижимости. Любое отличие условий продажи сравниваемого объекта от типичных рыночных условий на дату оценки должно быть учтено при анализе. Поэтому при применении сравнительного подхода необходимы достоверность и полнота информации.

Следует отметить, что сведения о реально совершенных сделках купли-продажи на рынке недвижимости носят конфиденциальный характер. В основном Оценщик ориентируется на цены предложения с применением необходимых корректировок. Такой подход оправдан с той точки зрения, что потенциальный покупатель прежде, чем принять решение о покупке объекта недвижимости, проанализирует текущее состояние рынка и придет к заключению о возможной цене предлагаемого объекта, учитывая все его достоинства и недостатки относительно других объектов.

Математическую модель оценки объекта недвижимости с использованием метода рыночных сравнений может быть представлена в виде следующей формулы:

$$C_o = \sum_{i=1}^k W_i \times C_{oi}$$

где

k—количество аналогов,

Co—оценка рыночной стоимости объекта оценки,

Co_i – оценка рыночной стоимости объекта оценки с использованием информации о цене i–го аналога,

W_i – вклад i-го аналога в стоимость объекта оценки ($\sum_{i=1}^k W_i = 1$)

Оценка рыночной стоимости объекта оценки с использованием информации о цене i -го аналога может быть записана следующим образом:

$$C_{oi} = C_i + \sum_{j=1}^n \Delta C_{ij}$$

где C_i – цена i -го аналога,

n – количество ценообразующих факторов,

ΔC_{ij} – корректировка цены i -го аналога по j -му ценообразующему фактору.

Корректировка цены i -го аналога по j -му ценообразующему фактору оценивается по вкладу этого фактора в стоимость объекта оценки. Оценка по вкладу основана на том, сколько рынок заплатит за присутствие того или иного фактора в объекте.

В оценочной практике принято выделять следующие основные элементы сравнения для внесения корректировок к ценам объектов - аналогов, которые должны анализироваться в обязательном порядке:

А. Совершенная сделка или предложение (поправка учитывает разницу между стоимостью предложения и фактической ценой сделки).

Б. Переданные имущественные права (поправка учитывает разницу юридического статуса (набора прав) между оцениваемой недвижимостью и сопоставимым объектом).

В. Рыночные условия = время (поправка для учета изменений рынка со времени сопоставимой продажи и до даты анализа).

Г. Местоположение (степень привлекательности участка для текущего использования).

Д. Физические характеристики (выявляются и рассматриваются только крупные физические сходства и различия, часто требуется больше одной поправки для учета различий в физических характеристиках):

- отличие в площадях;
- отличие в объеме.

Е. Состояние объекта.

Ж. Дополнительные улучшения.

З. Компоненты, не связанные с недвижимостью.

После анализа рыночной ситуации относительно сделок купли-продажи объектов недвижимости либо предложений недвижимости рассматриваемого типа необходимо определить единицу сравнения. Единицы сравнения используют для того, чтобы сделать прозрачной и понятной процедуру сравнения оцениваемого объекта и его аналогов.

Наиболее распространенной единицей сравнения является цена за 1 кв.м. общей или полезной площади помещения. Все предложения о продажах недвижимости характеризуются ценой помещения, его площадью, и соответственно ценой 1 кв.м. объекта. Данным показателем пользуются все агентства недвижимости, а так же сами продавцы недвижимости. Таким образом, для расчетов единицей сравнения является цена 1 кв. м общей площади помещения, как распространенная и показательная.

Определим рыночную стоимость объекта капитального строительства, в рамках сравнительного подхода:

Таблица определения стоимости сравнительным подходом.

ООО «Северо-Кавказский Регион – Оценка»

107263502200008 от 08.11.2007 года Адрес: 355012, г.Ставрополь, ул. Орджоникидзе, 71, телефон (8652) 334-352

Объект оценки: Недвижимое имущество - нежилое здание, наименование-Подвал, кадастровый номер 26:04:050503:2318 площадью 350,8 кв.м., расположенный по адресу: Ставропольский край, Новоалександровский район, п.Темижбекский, ул.Советская, 19

		Объекты – аналоги		
		1	2	3
Источник информации	Объект оценки	https://www.avito.ru/kursavka/kommercheskaya_nedvizhimost/podval_pod_zhil_domom_1795573041	https://www.avito.ru/stavropol/kommercheskaya_nedvizhimost/prodam_pomeschenie_svoobodnogo_naznacheniya_1086_m_1828747933	https://www.avito.ru/stavropol/kommercheskaya_nedvizhimost/kommercheskoe_pomeschenie_tsokol_144_kv.m_127_2887272
Адрес	Ставропольский край, Новоалександровский район, п.Темижбекский, ул.Советская, жом 19	Ставропольский край, Андроповский р-н, с. Курсавка	Ставрополь, Промышленный район, микрорайон № 33, Черниговская улица, 4	Ставропольский край, Ставрополь, ул. Тухачевского, 22/2
	нежилое помещение - подвал	магазин, свет подключен отдельно от дома, есть вода шечи, есть туалет, умывальник и канализация, 2 выхода, 2 окна, есть холодильная установка 2на2 высота 2, торг,	помещений свободного назначения, расположенных в цокольном этаже многоквартирного жилого дома ЖК "Город роз". Помещения правильной формы, имеется отдельный вход, окна есть! Непосредственная близость к красной линии. Универсальное предложение, может быть рассмотрено как для рекреационно-торговых целей, так и как помещения для производственного назначения (высота потолков 4,5 метра, наличие коммуникаций)	омещение расположено в микрорайоне "Перспективный", очень близко к ТЦ "Маршал".
Цена сделки, руб		699 000	850 000	1 400 000
Цена 1м2		3 495,00	7 826,89	9 722,22
Совершенная сделка или предложение с соответствующим сроком экспозиции		предложение. Срок экспозиции менее 3-х месяцев	предложение. Срок экспозиции менее 3-х месяцев	предложение. Срок экспозиции менее 3-х месяцев
коррект.		-27,2	-27,2	-27,2
скорректированная цена		2 544,36	5 697,97	7 077,78
Переданные имущественные права	собственность	собственность	собственность	собственность
коррект.		0	0	0
скорректированная цена		2 544,36	7 826,89	9 722,22
Рыночные условия = время	апр.20	актуально на дату оценки	актуально на дату оценки	актуально на дату оценки
коррект.		0	0	0
скорректированная цена		2 544,36	5 697,97	7 077,78
Район местоположения объекта	сельский населённый пункт	село, районного значения	областной центр	областной центр
коррект.		-19	-52	-52
скорректированная цена		2 060,93	2 735,03	3 397,33
Местоположение объекта внутри района	внутри квартала	внутри квартала	внутри квартала	внутри квартала
коррект.		0	0	0
скорректированная цена		2 060,93	2 735,03	3 397,33
Площадь объекта, нежилые помещения	350,8	200	108,6	144
коррект.		-6,92	-14,97	-11,18
скорректированная цена		1 918,41	2 325,49	3 017,60
Общее состояние объекта и качество внешней отделки	неудовлетворительное (требуется капитальный ремонт)	удовлетворительное	хорошее (новое здание)	хорошее (новое здание)
коррект.		-29	-42	-42
скорректированная цена		1 362,07	1 348,79	1 750,21
Качество внутренней	требуется капитальный	требуется ремонт	без отделочных работ	без отделочных работ

ООО «Северо-Кавказский Регион – Оценка»

107263502200008 от 08.11.2007 года Адрес: 355012, г.Ставрополь, ул. Орджоникидзе, 71, телефон (8652) 334-352

отделки	ремонт			
коррект.		-29	-8	-8
скорректированная цена		967,07	1 240,88	1 610,19
Дополнительные улучшения объекта и прилегающей территории	отсутствие доп.улучшений	отсутствие доп.улучшений	отсутствие доп.улучшений	отсутствие доп.улучшений
коррект.		0	0	0
скорректированная цена		967,07	1 240,88	1 610,19
Расположение в здании (Этаж/этажность)	подвал	подвал	цокольный этаж	цокольный этаж
коррект.		0	-9	-9
скорректированная цена		967,07	1 129,20	1 465,27
Транспортная доступность	средний уровень транспортной доступности	средний уровень транспортной доступности	средний уровень транспортной доступности	средний уровень транспортной доступности
коррект.		0	0	0
скорректированная цена		967,07	1 129,20	1 465,27
Капитальность	1 группа капитальности	1 группа капитальности	1 группа капитальности	1 группа капитальности
коррект.		0	0	0
скорректированная цена		967,07	1 129,20	1 465,27
Объект оценки	помещение	помещение	помещение	помещение
коррект.		0	0	0
скорректированная цена		967,07	1 129,20	1 465,27
Назначение и текущее использование площадей	свободного назначения	свободного назначения	свободного назначения	свободного назначения
коррект.		0	0	0
скорректированная цена		967,07	1 129,20	1 465,27
коммуникации	коммуникации отсутствуют	все коммуникации	все коммуникации	все коммуникации
коррект.		-48	-48	-48
скорректированная цена		502,88	587,19	761,94
Для выводов:				
Общая валовая коррекция				
в % от цены продажи		-131,92	-173,97	-170,18
Весовой коэффициент		0,33	0,32	0,35
		165,95	187,90	266,68
Стоимость объекта оценки	руб/м ²	620,53	217 681,47	

Обоснование корректировок, примененных в Таблице

Корректировка по элементу сравнения	Объект сравнения	Обоснование корректировки
1. Совершенная сделка или предложение	1-3	Все объекты оценки выставлены на продажу (предложение) Так как информация о ценах сделок купли-продажи объектов коммерческой недвижимости закрыта, использовались цены предложения. Как показывает практика, скидка на «уторговывание» по данному типу недвижимости составляет -27,2% (Справочник оценщика недвижимости-2016, том 1. Торгово-офисная и схожие типы объектов, «Приволжский центр финансового консалтинга и оценки», Н.Новгород, 2016г.).
2. Переданные имущественные права на строение	-	Все аналоги, предлагаемые к продаже, передаются в собственность, как и оцениваемый объект, поэтому корректировка равна 0.
3. Условия рынка (время продажи)	-	Так как объекты-аналоги актуальны к продаже в апреле 2020 г., корректировка равна 0.
4.Местоположение	1,2,3	Объекты-аналоги 2,3, расположены в краевом центре, корректи-

ООО «Северо-Кавказский Регион – Оценка»

107263502200008 от 08.11.2007 года Адрес: 355012, г.Ставрополь, ул. Орджоникидзе, 71, телефон (8652) 334-352

		<div>ровка -52% , аналог1 в районном центре, корректировка -19%(справочник оценщика недвижимости «Приволжский центр финансового консалтинга и оценки», 2016)</div> <div>Границы расширенного интервала значений территориальных коэффициентов</div> <div>Таблица 13</div> <table><tr><th>Отношение цен офисно-торговых объектов по районам области по отношению к областному центру</th><th>Среднее значение</th><th>Расширенный интервал</th></tr><tr><td>Удельная цена</td><td></td><td></td></tr><tr><td>Областной центр</td><td>1,00</td><td>1,00</td></tr><tr><td>Населенные пункты в ближайшей окрестности областного центра</td><td>0,80</td><td>0,73</td></tr><tr><td>Райцентры с развитой промышленностью</td><td>0,72</td><td>0,65</td></tr><tr><td>Райцентры сельскохозяйственных районов</td><td>0,60</td><td>0,52</td></tr><tr><td>Прочие населенные пункты</td><td>0,48</td><td>0,39</td></tr><tr><td>Удельная средняя ставка</td><td></td><td></td></tr></table> <div>Таблица 14</div> <table><tr><th rowspan="2">цены</th><th colspan="5">аналог</th></tr><tr><th>I</th><th>II</th><th>III</th><th>IV</th><th>V</th></tr><tr><td>I</td><td>1,00</td><td>1,24</td><td>1,38</td><td>1,67</td><td>2,07</td></tr><tr><td>II</td><td>0,80</td><td>1,00</td><td>1,11</td><td>1,34</td><td>1,66</td></tr><tr><td>III</td><td>0,72</td><td>0,90</td><td>1,00</td><td>1,21</td><td>1,50</td></tr><tr><td>IV</td><td>0,60</td><td>0,75</td><td>0,83</td><td>1,00</td><td>1,24</td></tr><tr><td>V</td><td>0,48</td><td>0,60</td><td>0,67</td><td>0,81</td><td>1,00</td></tr></table> <table><tr><th>Параметры сравнения</th><th>ОО</th><th>ОА№1</th><th>ОА№2</th><th>ОА№3</th></tr><tr><td>Район местоположения объекта</td><td>сельский населённый пункт</td><td>село, районного значения</td><td>областной центр</td><td>областной центр</td></tr><tr><td>коррект.</td><td></td><td>-19</td><td>-52</td><td>-52</td></tr></table>	Отношение цен офисно-торговых объектов по районам области по отношению к областному центру	Среднее значение	Расширенный интервал	Удельная цена			Областной центр	1,00	1,00	Населенные пункты в ближайшей окрестности областного центра	0,80	0,73	Райцентры с развитой промышленностью	0,72	0,65	Райцентры сельскохозяйственных районов	0,60	0,52	Прочие населенные пункты	0,48	0,39	Удельная средняя ставка			цены	аналог					I	II	III	IV	V	I	1,00	1,24	1,38	1,67	2,07	II	0,80	1,00	1,11	1,34	1,66	III	0,72	0,90	1,00	1,21	1,50	IV	0,60	0,75	0,83	1,00	1,24	V	0,48	0,60	0,67	0,81	1,00	Параметры сравнения	ОО	ОА№1	ОА№2	ОА№3	Район местоположения объекта	сельский населённый пункт	село, районного значения	областной центр	областной центр	коррект.		-19	-52	-52
Отношение цен офисно-торговых объектов по районам области по отношению к областному центру	Среднее значение	Расширенный интервал																																																																																
Удельная цена																																																																																		
Областной центр	1,00	1,00																																																																																
Населенные пункты в ближайшей окрестности областного центра	0,80	0,73																																																																																
Райцентры с развитой промышленностью	0,72	0,65																																																																																
Райцентры сельскохозяйственных районов	0,60	0,52																																																																																
Прочие населенные пункты	0,48	0,39																																																																																
Удельная средняя ставка																																																																																		
цены	аналог																																																																																	
	I	II	III	IV	V																																																																													
I	1,00	1,24	1,38	1,67	2,07																																																																													
II	0,80	1,00	1,11	1,34	1,66																																																																													
III	0,72	0,90	1,00	1,21	1,50																																																																													
IV	0,60	0,75	0,83	1,00	1,24																																																																													
V	0,48	0,60	0,67	0,81	1,00																																																																													
Параметры сравнения	ОО	ОА№1	ОА№2	ОА№3																																																																														
Район местоположения объекта	сельский населённый пункт	село, районного значения	областной центр	областной центр																																																																														
коррект.		-19	-52	-52																																																																														
5.Физические х-ки	1,2,3	<div>Данная корректировка учитывает тот факт, что цены за 1 кв.м небольших коммерческих помещений выше, чем помещений большей площади. Анализ рынка недвижимости не выявил зависимости стоимости от площади зданий коммерческого назначения площадью более 50 кв.м., следовательно, корректировка принята на основании инструкции ФБК 1-03</div> <table><tr><th>Параметры сравнения</th><th>ОО</th><th>ОА№1</th><th>ОА№2</th><th>ОА№3</th></tr><tr><td>Общая площадь, кв.м.</td><td>350,8</td><td>200</td><td>108,6</td><td>144</td></tr><tr><td>корректировка</td><td></td><td>-6,92</td><td>-14,97</td><td>-11,18</td></tr></table>	Параметры сравнения	ОО	ОА№1	ОА№2	ОА№3	Общая площадь, кв.м.	350,8	200	108,6	144	корректировка		-6,92	-14,97	-11,18																																																																	
Параметры сравнения	ОО	ОА№1	ОА№2	ОА№3																																																																														
Общая площадь, кв.м.	350,8	200	108,6	144																																																																														
корректировка		-6,92	-14,97	-11,18																																																																														
6 физ.состояние	1,2,3	<div>Объект аналогии №1, имеют техническое состояние удовлетворительное, объект оценки требует капитального ремонта, корректировка принята в размере -29% , аналоги 2,3 в хорошем состоянии(новое здание), корректировка-42%</div> <div>На основании данных результатов статистической обработки данных экспертного опроса (Справочник оценщика недвижимости-2016, том 1. Производственно-складская недвижимость и схожие типы объектов, «Приволжский центр финансового консалтинга и оценки», Н.Новгород, 2016г 2)</div> <table><tr><th>Параметры сравнения</th><th>ОО</th><th>ОА№1</th><th>ОА№2</th><th>ОА№3</th></tr><tr><td>Физ.состояние</td><td>неудовлетворительное (требуется капитальный ремонт)</td><td>удовлетворительное</td><td>хорошее (новое здание)</td><td>хорошее (новое здание)</td></tr><tr><td>корректировка</td><td></td><td>-29</td><td>-42</td><td>-42</td></tr></table>	Параметры сравнения	ОО	ОА№1	ОА№2	ОА№3	Физ.состояние	неудовлетворительное (требуется капитальный ремонт)	удовлетворительное	хорошее (новое здание)	хорошее (новое здание)	корректировка		-29	-42	-42																																																																	
Параметры сравнения	ОО	ОА№1	ОА№2	ОА№3																																																																														
Физ.состояние	неудовлетворительное (требуется капитальный ремонт)	удовлетворительное	хорошее (новое здание)	хорошее (новое здание)																																																																														
корректировка		-29	-42	-42																																																																														
6. уровень отделки	1,2,3	<div>Объект аналогии №2,3 без отделочных работ, объект оценки требует капитального ремонта, корректировка принята в размере 8%</div> <div>Объект аналог 1, требуется ремонт, корректировка -29%</div> <div>На основании данных результатов статистической обработки данных экспертного опроса (Справочник оценщика недвижимости-2016, том 1. Производственно-складская недвижимость и схожие типы объектов, «Приволжский центр финансового консалтинга и оценки», Н.Новгород, 2016г 2)</div> <table><tr><th>Параметры сравнения</th><th>ОО</th><th>ОА№1</th><th>ОА№2</th><th>ОА№3</th></tr><tr><td>Состояние отделки</td><td>требуется капитальный ремонт</td><td>требуется ремонт</td><td>без отделочных работ</td><td>без отделочных работ</td></tr><tr><td>корректировка</td><td></td><td>-29</td><td>-8</td><td>-8</td></tr></table>	Параметры сравнения	ОО	ОА№1	ОА№2	ОА№3	Состояние отделки	требуется капитальный ремонт	требуется ремонт	без отделочных работ	без отделочных работ	корректировка		-29	-8	-8																																																																	
Параметры сравнения	ОО	ОА№1	ОА№2	ОА№3																																																																														
Состояние отделки	требуется капитальный ремонт	требуется ремонт	без отделочных работ	без отделочных работ																																																																														
корректировка		-29	-8	-8																																																																														

Объект оценки: Недвижимое имущество - нежилое здание, наименование-Подвал, кадастровый номер 26:04:050503:2318 площадью 350,8 кв.м., расположенный по адресу: Ставропольский край, Новоалександровский район, п.Темижбекский, ул.Советская, 19

7. Наличие коммуникаций	1,2,3	Объекты-аналоги №1,2,3,оснащены всеми коммуникациями, объект оценки-нет, корректировка -48% Справочник оценщика недвижимости-2016, том 1. Производственно-складская недвижимость и схожие типы объектов, «Приволжский центр финансового консалтинга и оценки», Н.Новгород, 2016г				
		Параметры сравнения	ОО	ОА№1	ОА№2	ОА№3
		Наличие коммуникаций	коммуникации отсутствуют	все коммуникации	все коммуникации	все коммуникации
		корректировка		-48	-48	-48
8.Назначение и текущее использование	-	Так как объекты-аналоги №1-3 представляют собой недвижимость коммерческого назначения –корректировка 0 Справочник оценщика недвижимости-2016, том 1. Производственно-складская недвижимость и схожие типы объектов, «Приволжский центр финансового консалтинга и оценки», Н.Новгород, 2016г				
9. Встроенное помещение или отдельно стоящее здание	-	Объекты-аналоги №1-3 являются подвальными помещениями, как и объект оценки, корректировка не применялась.				
11.Прочая информация	-	отсутствует				

Применение к объектам сравнения различных весовых коэффициентов обусловлено имеющимися различиями в эксплуатационных характеристиках аналогов, соответственно, объектам, эксплуатационные характеристики которых наиболее близки к показателям оцениваемой недвижимости, присвоены большие весовые коэффициенты, что определяет более высокую адекватность проводимой оценки.

п/п	Наименование	Площадь, м2	Рыночная стоимость, с учетом НДС-20% руб.
1	Нежилое здание, наименование-Подвал, кадастровый номер 26:04:050503:2318 , расположенный по адресу: Ставропольский край, Новоалександровский район, п.Темижбекский, ул.Советская, 19	350,8	217 681,47

10 РАЗДЕЛ 10. ОПИСАНИЕ ПРОЦЕДУРЫ СОГЛАСОВАНИЯ РЕЗУЛЬТАТОВ ОЦЕНКИ И ВЫВОДЫ, ПОЛУЧЕННЫЕ НА ОСНОВАНИИ ПРОВЕДЕНИЯ РАСЧЕТОВ ПО РАЗЛИЧНЫМ ПОДХОДАМ (ФСО 3 П. 8К, ФСО 1 П. 25, ФСО 7 Ч. VIII)

10.1 ПОДРАЗДЕЛ 1.ОПИСАНИЕ ПРОЦЕДУРЫ СОГЛАСОВАНИЯ РЕЗУЛЬТАТОВ РАСЧЕТОВ, ПОЛУЧЕННЫХ С ПРИМЕНЕНИЕМ РАЗЛИЧНЫХ ПОДХОДОВ

В соответствии с ФСО №1 «Оценщик для получения итоговой стоимости объекта оценки осуществляет согласование (обобщение) результатов расчета стоимости объекта оценки при использовании различных подходов к оценке и методов оценки».

При оценке объекта недвижимости нами были применены только два из возможных подходов к оценке рыночной стоимости: сравнительный и доходный. Согласование результатов тестирует адекватность и точность применения каждого из подходов.

Для согласования результатов необходимо определить веса, в соответствии с которыми отдельные, ранее полученные ориентиры, сформируют итоговую рыночную стоимость имущества.

Для определения весов используем критерии, которыми будем описывать те или иные преимущества или недостатки примененного метода расчета с учетом особенностей настоящей оценки.

Стоимость объекта недвижимого имущества определена методом математического взвешивания результатов оценки, при котором каждому результату оценки стоимости объекта соответствует определенная весовая доля (в процентах) и расчет средневзвешенной величины является окончательной величиной стоимости объекта.

Анализируя применимость каждого метода, для сегодняшних экономических условий можно сказать следующее:

Подход	Затратный подход руб.	Сравнительный подход руб.	Доходный подход руб.
Критерий	Баллы		
Достоверность и достаточность информации, на основе которой проводились анализ и расчеты	0	4	0
Способность подхода учитывать структуру ценообразующих факторов, специфичных для объекта	0	5	0
Способность подхода отразить мотивацию, действительные намерения типичного покупателя/продавца	0	5	0
Соответствие подхода виду рассчитываемой стоимости	0	5	0
Итого суммы баллов	0	19	0
Подход применялся	нет	да	нет
Сумма баллов	19		
Вес подхода, %	0	100%	0
Вес подхода округленно, %	0	100%	0

Объект оценки: Недвижимое имущество - нежилое здание, наименование-Подвал, кадастровый номер 26:04:050503:2318 площадью 350,8 кв.м., расположенный по адресу: Ставропольский край, Новоалександровский район, п.Темижбекский, ул.Советская, 19

п/п	Наименование	Площадь, м2	Рыночная стоимость, рассчитанная в рамках затратного подхода, с учетом НДС-20% руб.	Рыночная стоимость, рассчитанная в рамках сравнительного, с учетом НДС-20% руб.	Рыночная стоимость, рассчитанная в рамках доходного подхода, с учетом НДС-20% руб.
1	Нежилое здание, наименование-Подвал, кадастровый номер 26:04:050503:2318, расположенный по адресу: Ставропольский край, Новоалександровский район, п.Темижбекский, ул.Советская, 19	350,8	Не применялся	217 681,47	Не применялся
	ИТОГО			217 681,47	

Таким образом, проведенные расчеты и анализ позволяют сделать вывод, что рыночная стоимость недвижимого имущества, находящегося в муниципальной собственности Новоалександровского городского округа составляет с учетом округления (ФСО 3 п.14), на дату оценки на 20 апреля 2020г:

п/п	Наименование	Площадь, м2	Рыночная стоимость, с учетом НДС-20% руб. ³	Рыночная стоимость, без учета НДС-20%, руб.
1	Нежилое здание, наименование-Подвал, кадастровый номер 26:04:050503:2318, расположенный по адресу: Ставропольский край, Новоалександровский район, п.Темижбекский, ул.Советская, 19	350,8	217 681,47	181 401,23
	ИТОГО		217 681,47	181 401,23

Следует отметить, что настоящее исследование отражает наиболее вероятное значение стоимости объекта по состоянию на дату оценки. Изменения в состоянии рынка и самого объекта после даты оценки могут привести к изменению (уменьшению или увеличению) возможной величины арендной ставки на дату осуществления фактической сделки. Согласно п.26 федерального стандарта оценки «Общие понятия оценки, подходы и требования к проведению оценки (ФСО №1)», «Итоговая величина стоимости объекта оценки, указанная в отчете об оценке, может быть признана рекомендуемой для целей совершения сделки с объектами оценки, если с даты составления отчета об оценке до даты совершения сделки с объектом оценки или даты представления публичной оферты прошло не более 6 месяцев».

Согласно п. 30 ФСО № 7 «После проведения процедуры согласования оценщик, помимо указания в отчете об оценке итогового результата оценки стоимости недвижимости, приводит свое суждение о возможных границах интервала, в котором, по его мнению, может находиться эта стоимость». По мнению оценщика результат оценки стоимости недвижимости лежит в диапазоне $\pm 15\%$.

3

В соответствии с НК РФ сделки с земельными участками (долями) не являются предметом налогообложения

10.2 ПОДРАЗДЕЛ 3. ИТОГОВОЕ ЗНАЧЕНИЕ СТОИМОСТИ ОБЪЕКТА ОЦЕНКИ

На основании проведенного исследования, анализа рынка недвижимости и проведенных расчетов оценщики пришли к заключению о том, что рыночная стоимость недвижимого имущества по адресу: находящегося в муниципальной собственности Новоалександровского городского округа составляет с учетом округления (ФСО 3 п.14), на дату оценки на 20 апреля 2020г:

п/п	Наименование	Площадь, м2	Рыночная стоимость, с учетом НДС-20% руб. ⁴	Рыночная стоимость, без учета НДС-20%, руб.
1	Нежилое здание, наименование-Подвал, кадастровый номер 26:04:050503:2318 , расположенный по адресу: Ставропольский край, Новоалександровский район, п.Темижбекский, ул.Советская, 19	350,8	217 681,47	181 401,23
	ИТОГО		217 681,47	181 401,23

10.3 ПОДРАЗДЕЛ 3. ПОДПИСИ ИСПОЛНИТЕЛЕЙ ОТЧЕТА

Оценщик

_____ А.А.Носов

11.РАЗДЕЛ 11. ПРИЛОЖЕНИЯ К ОТЧЕТУ ОБ ОЦЕНКЕ

Применяемые стандарты:

1. Федеральные стандарты ФСО №1, ФСО №2, ФСО №3, ФСО №7;
2. Стандарты и правила оценочной деятельности НП СРО «ДСО»

Нормативные документы:

1. Постановление Госстроя СССР от 11.05.83 г. № 94.
2. Приложение К-1167 от 13.06.83 г. к письму Госстроя № 43-Д от 3.06.83 г.
3. Письмо Госстроя СССР № 14-Д от 6.09.90 г. с Приложением индексов изменений сметной стоимости СМР.
4. Постановление Совета Министров СССР от 22.10.90 г. № 1072 "О единых нормах амортизационных и отчислений на полное восстановление основных фондов народного хозяйства СССР".
5. Письмо Госкомстата России № 2 4-1-20/2861 от 15.12.96 г. об индексах изменения стоимости основных фондов для определения их восстановительной стоимости на 1 октября 1997 года.
6. Письмо Госкомстата РФ № 2 1-07 от 21.01.97 г.

Методические материалы:

1. Тарасевич Е. И. Оценка недвижимости. – СПб: СПбГТУ, 1997.
2. Сивец С. А., Левыкина И. А. Эконометрическое моделирование в оценке недвижимости. Учебно-практическое пособие для оценщиков. – Запорожье: «Полиграф», 2003. – 220 с.
3. Грибовский С. В. Оценка доходной недвижимости. – СПб: Питер, 2001. – 336 с.
4. Саати Т. Принятие решений. Метод анализа иерархий. – М.: Радио и связь, 1993.
5. Анатолий Ковалев, Валентина Быкова. Внесение направляющих корректировок при оценке оборудования. –<http://www.appraiser.ru/info/method/metlO.htm>.
6. Практическое руководство по оценке основных фондов. РОО, М. 1996 г.;
7. Григорьев В.В. "Оценка и переоценка основных фондов", Инфра-М; М. 1997 г.;
- Тарасевич Е.И. "Методы оценки недвижимости". С-ПбГТУ, Санкт-Петербург, 1996 г.;

Документация:

1. Страховой полис
2. Свидетельство о включении в реестр оценщиков
3. Диплом
4. Квалификационный аттестат
5. Выписка из Единого государственного реестра недвижимости об основных характеристиках и зарегистрированных правах на объект недвижимости от 26.07.2018г.
6. Выписка из Единого государственного реестра недвижимости об основных характеристиках и зарегистрированных правах на объект недвижимости от 04.01.2020г..

Объект оценки: Недвижимое имущество - нежилое здание, наименование-Подвал, кадастровый номер 26:04:050503:2318 площадью 350,8 кв.м., расположенный по адресу: Ставропольский край, Новоалександровский район, п.Темизбекский, ул.Советская, 19

Приложение 1 материалы исследования рынка объекта оценки

www.avito.ru Подвал под Жил домом - купить, продать, сдать или снять в Ставропольском крае на Avito — Объявлен...

Коммерческая недвижимость Поиск по объявлениям Ставропольский край Найти

Все объявления в Ставропольском крае / ... / Купить / Торговое помещение

Подвал под Жил домом 699 000 ₽

Добавить в избранное Добавить заметку 2 апреля в 15:43

Площадь: 200 м²

8 919 756-07-52


Написать сообщение

Топ Альфа
Частное лицо
На Авито с июля 2019
Завершено 4 объявления

Подписаться на продавца

№ 1795573041, 1103 (+1)

Ставропольский край, Андроповский р-н, с. Курсавка



Являлся с времен СССР магазином, свет подключен отдельно от дома, есть вода шечки, есть туалет, умывальник и канализация, 2 выхода, 2 окна, есть холодильная установка 2на2 высота 2, торг, обмен на недвижимость, транспорт с доплатой, можно жить и работать, торг, торг, торг

Пожаловаться

https://www.avito.ru/kursavka/kommercheskaya_nedvizhimost/podval_pod_zhil_domom_1795573041

www.avito.ru Продам помещение свободного назначения, 108,6 м² - купить, продать, сдать или снять в Ставропольс...

Агентство РБР На Авито с марта 2012

Продам помещение свободного назначения, 108,6 м² 850 000 ₽

Добавить в избранное Добавить заметку 26 марта в 22:13

8 905 440-55-78

Агентство РБР
Агентство
На Авито с марта 2012

Подписаться на продавца


Контактное лицо
Пользователь

№ 1828747933, 2989 (+5)

АН "Риэлтор Быстрого Реагирования"
ТОЛЬКО РЕАЛЬНЫЕ ОБЪЯВЛЕНИЯ!
Полное описание и профессиональные фото.

Комната 18 м² в 1-к,
5/5 эт.
480 000 ₽

3-к квартира, 70 м²,
2/5 эт.



ООО «Северо-Кавказский Регион – Оценка»

107263502200008 от 08.11.2007 года Адрес: 355012, г.Ставрополь, ул. Орджоникидзе, 71, телефон (8652) 334-352


Объект оценки: Недвижимое имущество - нежилое здание, наименование-Подвал, кадастровый номер 26:04:050503:2318 площадью 350,8 кв.м., расположенный по адресу: Ставропольский край, Новоалександровский район, п.Темжбекский, ул.Советская, 19

Продам помещение свободного назначения, 108,6 м² - купить, продать, сдать или снять в Ставропольс...

Пользователь 8 905 440-55-78

Площадь: 108.6 м²

Ставрополь, Промышленный район, микрорайон № 33, Черниговская улица, 4
р-н Промышленный



Скрыть карту

3-к квартира, 70 м², 2/5 эт. 2 250 000 Р

Дом 440 м² на участке 6 сот. 8 500 000 Р

111 объявлений агентства

СРОЧНОЕ СНИЖЕНИЕ ЦЕНЫ!!! Продажа помещений свободного назначения, расположенных в цокольном этаже многоквартирного жилого дома ЖК "Город роз". Помещения правильной формы, имеется отдельный вход, окна есть! Непосредственная близость к красной линии. Универсальное предложение, может быть рассмотрено как для рекреационно-торговых целей, так и как помещения для производственного назначения (высота потолков 4,5 метра, наличие коммуникаций). Прекрасное ценовое предложение, не имеющее аналогов в данном районе! Форма оплаты любая, рассмотрим комбинированные виды расчета.

https://www.avito.ru/stavropol/kommercheskaya_nedvizhimost/prodam_pomeschenie_svobodnogo_naznacheniya_1086_m_1828747933

Объект оценки: Недвижимое имущество - нежилое здание, наименование-Подвал, кадастровый номер 26:04:050503:2318 площадью 350,8 кв.м., расположенный по адресу: Ставропольский край, Новоалександровский район, п.Темжбекский, ул.Советская, 19



Объект оценки: Недвижимое имущество - нежилое здание, наименование-Подвал, кадастровый номер 26:04:050503:2318 площадью 350,8 кв.м., расположенный по адресу: Ставропольский край, Новоалександровский район, п.Темизбекский, ул.Советская, 19

Полеводческая 12, 114 м2 - купить, продать, сдать или снять в Ставропольском крае на Avito — Объявл...

Всё объявления / ... / Купить / Помещение свободного назначения

Полеводческая 12, 114 м2

1 000 000 ₽

Добавить в избранное Добавить заметку 30 марта в 00:38

8 962 400-49-74

Написать сообщение
Отвечает за несколько часов

Влад
Частное лицо
На Avito с июня 2014
Завершено 7 объявлений

2 объявления пользователя

Подписаться на продавца

№ 1636180557, 2531 (+4)

Площадь: 114 м²

Ставропольский край, Шпаковский р-н, Михайловск, Полеводческая ул., 12

Скрыть карту

Площадь: 114 м²

Ставропольский край, Шпаковский р-н, Михайловск, Полеводческая ул., 12

Скрыть карту

Два спаренных помещения, одно 67 м2 другое 47м2. Я собственник

https://www.avito.ru/stavropolskiy_kray_mihaylovsk/kommercheskaya_nedvizhimost/polevodcheskaya_12_114_m2_1636180557

ООО «Северо-Кавказский Регион – Оценка»

107263502200008 от 08.11.2007 года Адрес: 355012, г.Ставрополь, ул. Орджоникидзе, 71, телефон (8652) 334-352

Объект оценки: Недвижимое имущество - нежилое здание, наименование-Подвал, кадастровый номер 26:04:050503:2318 площадью 350,8 кв.м., расположенный по адресу: Ставропольский край, Новоалександровский район, п.Темизбекский, ул.Советская, 19

Коммерческая недвижимость | Поиск по объявлениям | Ставропольский край | Найти

Все объявления / ... / Купить / Помещение свободного назначения

Назад Следующее →

Коммерческое помещение (цоколь) 144 кв.м

1 400 000 ₽

Добавить в избранное | Добавить заметку | 19 марта в 15:56

8 928 321-59-17

Собственник
Агентство
На Авито с апреля 2015
Завершено 52 объявления

7 объявлений пользователя

Подписаться на продавца

Контактное лицо
София

№ 1272887272, 5599 (+7)

Площадь: 144 м²

Староупольский край, Староуполь, ул. Тухачевского, 22/2
р-н Промышленный


Скрыть карту

Помещение расположено в микрорайоне "Перспективный", очень близко к ТЦ "Маршал". Возможен обмен, обмен с доплатой.

Показать фото

https://www.avito.ru/stavropol/kommercheskaya_nedvizhimost/kommercheskoe_pomeschenie_tso_kol_144_kv.m_1272887272

Объект оценки: Недвижимое имущество - нежилое здание, наименование-Подвал, кадастровый номер 26:04:050503:2318 площадью 350,8 кв.м., расположенный по адресу: Ставропольский край, Новоалександровский район, п.Темжбекский, ул.Советская, 19



ООО «Северо-Кавказский Регион – Оценка»

107263502200008 от 08.11.2007 года Адрес: 355012, г.Ставрополь, ул. Орджоникидзе, 71, телефон (8652) 334-352

ОТЧЕТ ОБ ОЦЕНКЕ № 300

Объект оценки: Недвижимое имущество - нежилое здание, наименование-Подвал, кадастровый номер 26:04:050503:2318 площадью 350,8 кв.м., расположенный по адресу: Ставропольский край, Новоалександровский район, п.Темужбекский, ул.Советская, 19



ООО «Северо-Кавказский Регион – Оценка»

107263502200008 от 08.11.2007 года Адрес: 355012, г.Ставрополь, ул. Орджоникидзе, 71, телефон (8652) 334-352

**Приволжский центр
методического и информационного
обеспечения оценки**

**Справочник оценщика
недвижимости-2018**

**ОФИСНО-ТОРГОВАЯ НЕДВИЖИМОСТЬ И
СХОДНЫЕ ТИПЫ ОБЪЕКТОВ**

**Корректирующие коэффициенты и
скидки для сравнительного подхода**

Нижний Новгород 2018

ООО «Северо-Кавказский Регион – Оценка»

107263502200008 от 08.11.2007 года Адрес: 355012, г.Ставрополь, ул. Орджоникидзе, 71, телефон (8652) 334-352

8.3. Значения скидок на торг на неактивном рынке

8.3.1. Коллективное мнение экспертов-оценщиков

Значения скидки на торг, усредненные по городам России, и границы доверительных интервалов

Таблица 188

Класс объектов	Неактивный рынок		
	Среднее	Доверительный интервал	
Цены предложений объектов			
1. Офисно-торговые объекты свободного назначения и сходные типы объектов недвижимости	16,5%	15,8%	17,2%
2. Высококласные офисы (Офисы классов А, В)	16,3%	15,3%	17,3%
3. Высококласная торговая недвижимость	15,9%	15,0%	16,8%
4. Недвижимость, предназначенная для ведения определенного вида бизнеса	19,3%	18,2%	20,3%
Арендные ставки объектов			
1. Офисно-торговые объекты свободного назначения и сходные типы объектов недвижимости	14,3%	13,6%	15,0%
2. Высококласные офисы (Офисы классов А, В)	14,0%	13,1%	14,9%
3. Высококласная торговая недвижимость	13,9%	13,0%	14,8%
4. Недвижимость, предназначенная для ведения определенного вида бизнеса	16,9%	15,9%	17,9%

Границы расширенного интервала значений корректирующих коэффициентов

Таблица 134

Наименование коэффициента	Среднее значение	Расширенный интервал	
Удельная цена			
Отношение удельной цены объекта в хорошем состоянии (новом здании) к удельной цене такого же объекта в удовлетворительном состоянии	1,22	1,14	1,30
Отношение удельной цены объекта, требующего капитального ремонта (в неудовлетворительном состоянии) к удельной цене такого же объекта в удовлетворительном состоянии	0,71	0,63	0,79
Удельная арендная ставка			
Отношение удельной арендной ставки объекта в хорошем состоянии (новом здании) к удельной арендной ставке такого же объекта в удовлетворительном состоянии	1,20	1,12	1,28
Отношение удельной арендной ставки объекта, требующего капитального ремонта (в неудовлетворительном состоянии) к удельной арендной ставке такого же объекта в удовлетворительном состоянии	0,72	0,64	0,80

Таблица 141 (продолжение)

Удельная арендная ставка			
Отношение удельной арендной ставки объекта без отделки к удельной арендной ставке такого же объекта с отделкой в среднем состоянии	0,78	0,77	0,79
Отношение удельной арендной ставки объекта с отделкой, требующей косметического ремонта, к удельной арендной ставке такого же объекта с отделкой в среднем состоянии	0,86	0,85	0,86
Отношение удельной арендной ставки объекта с отделкой "люкс" к удельной арендной ставке такого же объекта с отделкой в среднем состоянии	1,22	1,21	1,24

Границы расширенного интервала значений корректирующих коэффициентов

Таблица 142

Наименование коэффициента	Среднее значение	Расширенный интервал	
Удельная цена			
Отношение удельной цены объекта без отделки к удельной цене такого же объекта с отделкой в среднем состоянии	0,79	0,73	0,85
Отношение удельной цены объекта с отделкой, требующей косметического ремонта, к удельной цене такого же объекта с отделкой в среднем состоянии	0,86	0,80	0,91
Отношение удельной цены объекта с отделкой "люкс" к удельной цене такого же объекта с отделкой в среднем состоянии	1,23	1,14	1,31

**Значения корректировок, усредненные по
городам России, и границы доверительных интервалов**

Таблица 23

Отношение цен земельных участков по районам города по отношению к самому дорогому району		Среднее значение		Доверительный интервал	
Под индустриальную застройку					
Культурный и исторический центр (может включать зоны, находящиеся в разных административных районах города)		1,00		1,00 1,00	
Центры административных районов города		0,86		0,85 0,88	
Спальные микрорайоны высотной застройки		0,79		0,78 0,81	
Спальные микрорайоны среднетажной застройки		0,76		0,74 0,78	
Районы вокруг крупных промпредприятий		0,79		0,76 0,81	
Районы крупных автомагистралей города		0,81		0,79 0,83	
Под офисно-торговую застройку					
Культурный и исторический центр (может включать зоны, находящиеся в разных административных районах города)		1,00		1,00 1,00	
Центры административных районов города		0,90		0,88 0,92	
Спальные микрорайоны высотной застройки		0,77		0,76 0,78	
Спальные микрорайоны среднетажной застройки		0,72		0,70 0,73	
Районы вокруг крупных промпредприятий		0,64		0,63 0,66	
Районы крупных автомагистралей города		0,72		0,70 0,74	

Матрицы коэффициентов

Таблица 25

Под индустри- альную застройку		аналог					
		I	II	III	IV	V	VI
объект оценки	I	1,00	1,16	1,26	1,31	1,27	1,23
	II	0,86	1,00	1,09	1,13	1,10	1,06
	III	0,79	0,92	1,00	1,04	1,01	0,98
	IV	0,76	0,89	0,96	1,00	0,97	0,94
	V	0,79	0,91	0,99	1,03	1,00	0,97
	VI	0,81	0,94	1,02	1,06	1,03	1,00

Таблица 26

Под ОТ застройку		аналог					
		I	II	III	IV	V	VI
объект оценки	I	1,00	1,12	1,30	1,39	1,55	1,39
	II	0,90	1,00	1,16	1,25	1,39	1,25
	III	0,77	0,86	1,00	1,07	1,20	1,08
	IV	0,72	0,80	0,93	1,00	1,12	1,00
	V	0,64	0,72	0,83	0,90	1,00	0,90
	VI	0,72	0,80	0,93	1,00	1,11	1,00

Таблица 27

Под жилую застройку		аналог					
		I	II	III	IV	V	VI
объект оценки	I	1,00	1,14	1,25	1,33	1,64	1,50
	II	0,87	1,00	1,09	1,16	1,43	1,32
	III	0,80	0,91	1,00	1,06	1,31	1,20
	IV	0,75	0,86	0,94	1,00	1,23	1,13
	V	0,61	0,70	0,76	0,81	1,00	0,92
	VI	0,66	0,76	0,83	0,89	1,09	1,00

**Границы расширенного интервала значений
территориальных коэффициентов**

Таблица 13

Отношение цен офисно-торговых объектов по районам области по отношению к областному центру	Среднее значение	Расширенный интервал	
Удельная цена			
Областной центр	1,00	1,00	1,00
Населенные пункты в ближайшей окрестности областного центра	0,80	0,73	0,88
Райцентры с развитой промышленностью	0,72	0,65	0,80
Райцентры сельскохозяйственных районов	0,60	0,52	0,68
Прочие населенные пункты	0,48	0,39	0,57
Удельная арендная ставка			
Областной центр	1,00	1,00	1,00
Населенные пункты в ближайшей окрестности областного центра	0,80	0,72	0,87
Райцентры с развитой промышленностью	0,72	0,64	0,79
Райцентры сельскохозяйственных районов	0,60	0,51	0,68
Прочие населенные пункты	0,48	0,39	0,57

Матрицы коэффициентов

Таблица 14

цены		аналог				
объект оценки	I	I	II	III	IV	V
	II	1,00	1,24	1,38	1,67	2,07
	III	0,80	1,00	1,11	1,34	1,66
	IV	0,72	0,90	1,00	1,21	1,50
	V	0,60	0,75	0,83	1,00	1,24
		0,48	0,60	0,67	0,81	1,00

Таблица 15

ставки		аналог				
объект оценки	I	I	II	III	IV	V
	II	1,00	1,25	1,40	1,68	2,08
	III	0,80	1,00	1,11	1,34	1,66
	IV	0,72	0,90	1,00	1,20	1,49
	V	0,60	0,75	0,83	1,00	1,24
		0,48	0,60	0,67	0,81	1,00

Важная информация. Не рекомендуется использовать приведенные коэффициенты и зависимости для приведения цен/арендных ставок объектов-аналогов к объектам оценки, если они расположены в населенных пунктах, которые существенно различаются между собой по статусу. Выделенные в матрицах серым цветом значения корректировок следует использовать в крайних случаях и с особой осторожностью.

Границы расширенного интервала значений корректирующих коэффициентов

Таблица 111

Наименование коэффициента	Среднее значение	Расширенный интервал	
Удельная цена/арендная ставка			
Отношение удельной цены (арендной ставки) объекта на 2 этаже и выше к удельной цене (арендной ставке) такого же объекта на 1 этаже	0,85	0,78	0,91
Отношение удельной цены (арендной ставки) объекта в цоколе к удельной цене (арендной ставке) такого же объекта на 1 этаже	0,80	0,72	0,87
Отношение удельной цены (арендной ставки) объекта в подвале к удельной цене (арендной ставке) такого же объекта на 1 этаже	0,73	0,62	0,81

Матрицы коэффициентов

Корректирующие коэффициенты на этаж расположения для цен и арендных ставок объектов офисно-торгового назначения, расположенных в городах с различной численностью

Таблица 112

усредненные данные по России (цены/арендные ставки)					
Этаж расположения		аналог			
		1 этаж	2 этаж и выше	цоколь	подвал
объект оценки	1 этаж	1,00	1,17	1,25	1,37
	2 этаж и выше	0,85	1,00	1,06	1,17
	цоколь	0,80	0,94	1,00	1,10
	подвал	0,73	0,86	0,91	1,00



**УПРАВЛЕНИЕ ИМУЩЕСТВЕННЫХ
ОТНОШЕНИЙ АДМИНИСТРАЦИИ
НОВОАЛЕКСАНДРОВСКОГО
ГОРОДСКОГО ОКРУГА
СТАВРОПОЛЬСКОГО КРАЯ**

ОГРН 1172651027262 ИНН 2615016432
КПП 261501001

Гагарина ул., д.315, г. Новоалександровск,
Ставропольский край, 356000

Тел./факс (86544)6-68-54, 6-22-46

e-mail: otdelim@bk.ru

25.03 2020 года № 155

Генеральному директору
общества с ограниченной
ответственностью «Северо-
Кавказский Регион-Оценка»

А.А.Носову

Уважаемый Александр Александрович!

Управление имущественных отношений администрации Новоалександровского городского округа Ставропольского края в соответствии с решением Совета депутатов Новоалександровского городского округа Ставропольского края от 15 октября 2019 г. № 30/ 338 «Об утверждении прогнозного плана приватизации муниципального имущества Новоалександровского городского округа Ставропольского края на 2020 год», просит Вас произвести оценку рыночной стоимости в целях приватизации способом продажи на аукционе следующего находящегося в муниципальной собственности Новоалександровского городского округа объекта недвижимости:

- подвал, кадастровый номер 26:04:050503:2318, назначение нежилое, площадь 350,8 кв.метров, адрес: Ставропольский край, Новоалександровский район, п.Темижбекский, ул.Советская, дом 19.

Оплату за проведение оценки рыночной стоимости вышеуказанного объекта недвижимости гарантируем.

Начальник управления имущественных
отношений администрации
Новоалександровского
городского округа
Ставропольского края

Исп. В.В.Никульников, (86544) 6-32-45

Н.М. Голубцова

Объект оценки: Недвижимое имущество - нежилое здание, наименование-Подвал, кадастровый номер 26:04:050503:2318 площадью 350,8 кв.м., расположенный по адресу: Ставропольский край, Новоалександровский район, п.Темжбекский, ул.Советская, 19

(полное наименование органа регистрации прав)

Раздел 1

Выписка из Единого государственного реестра недвижимости об основных характеристиках и зарегистрированных правах на объект недвижимости
Сведения об основных характеристиках объекта недвижимости

В Единый государственный реестр недвижимости внесены следующие сведения:

Здание		(вид объекта недвижимости)
Лист № _____	Раздела 1	Всего листов выписки: _____
26.07.2018		Всего листов раздела 1: _____
Кадастровый номер:		26:04:050503:2318

Номер кадастрового квартала:		26:04:050503
Дата присвоения кадастрового номера:		06.09.2017
Ранее присвоенный государственный учетный номер:		Инвентарный номер: 1396, Условный номер: 26:04:050503:0951:1396/108:1000/A

Адрес:	Ставропольский край, р-п Новоалександровский, п. Темжбекский, ул. Советская, 19	
Площадь, м²:	350,8	
Назначение:	Нежилое здание	
Наименование:	Подвал	
Количество этажей, в том числе подземных этажей:	1	
Год ввода в эксплуатацию по завершении строительства:	данные отсутствуют	
Год завершения строительства:	данные отсутствуют	
Кадастровая стоимость, руб.:	5965575	
Кадастровые номера иных объектов недвижимости, в пределах которых расположен объект недвижимости:	26:04:050503:26, 26:04:050503:2202	
Кадастровые номера помещений, машино-мест, расположенных в здании или сооружении:	данные отсутствуют	
Виды разрешенного использования:	данные отсутствуют	
Статус записи об объекте недвижимости:	Сведения об объекте недвижимости имеют статус "актуальные, ранее учтенные"	
Особые отметки:	Сведения необходимые для заполнения раздела 4 отсутствуют.	
Получатель выписки:	Новоалександровский городской округ Ставропольского края	

Начальник отдела	(подпись)	М.П.
		И.В. Сердюкова

Документы исполнителя

107263502200008 от 08.11.2007 года Адрес: 355012, г.Ставрополь, ул. Орджоникидзе, 71, телефон (8652) 334-352



Общество с ограниченной ответственностью
«Абсолют Страхование» (ООО «Абсолют Страхование»)
115280, г. Москва, ул. Ленинская +7 (495) 987-18-38 ИНН 7728178835
Слобода, д.26, стр.4 info@absolutins.ru КПП 772501001
www.absolutins.ru

ПОЛИС № 022-073-003955/19

страхования гражданской ответственности юридического лица, с которым оценщик заключил трудовой договор, за нарушение договора на проведение оценки и причинение вреда имуществу третьих лиц

Настоящий Полис выдан в подтверждение того, что заключен Договор страхования гражданской ответственности юридического лица, с которым оценщик заключил трудовой договор, за нарушение договора на проведение оценки и причинение вреда имуществу третьих лиц № 022-073-003955/19 от 25.07.2019 г. (далее - Договор) в соответствии с Правилами страхования ответственности оценщиков ООО «Абсолют Страхование» в редакции, действующей на дату заключения Договора, и на основании Заявления на страхование. Правила страхования также размещены на сайте Страховщика в информационно-телекоммуникационной сети Интернет по адресу: <https://www.absolutins.ru/klientam/strahovye-pravila-i-tarifly/>.

СТРАХОВАТЕЛЬ:	ООО «Северо-Кавказский Регион-Оценка»
ЮРИДИЧЕСКИЙ АДРЕС:	355000, г. Ставрополь, ул. Перспективная, 15
ОБЩАЯ СТРАХОВАЯ СУММА:	30 000 000 (Тридцать миллионов) рублей
ЛИМИТ ВОЗМЕЩЕНИЯ НА ОДИН СТРАХОВОЙ СЛУЧАЙ:	30 000 000 (Тридцать миллионов) рублей
ФРАНШИЗА:	Не установлена
СТРАХОВАЯ ПРЕМИЯ:	9 000 (Девять тысяч) рублей
ПОРЯДОК УПЛАТЫ СТРАХОВОЙ ПРЕМИИ:	Единоновременно, безналичным платежом Последствия неоплаты Страхователем страховой премии (первого или очередного платежа страховой премии) в установленный настоящим Полисом срок, указаны в разделе 7 Правил страхования. В том числе при неуплате Страхователем страховой премии (при единовременной оплате) или первого страхового взноса (при оплате в рассрочку) в указанные сроки, Страховщик имеет право: расторгнуть настоящий Полис в одностороннем порядке или отказать в оплате суммы страхового возмещения по заявленному Страхователем убытку.
СРОК ДЕЙСТВИЯ ДОГОВОРА (СРОК СТРАХОВАНИЯ):	с «01» сентября 2019 г. по «31» августа 2020 г.
ОБЪЕКТ СТРАХОВАНИЯ:	Объектом страхования являются не противоречащие законодательству Российской Федерации имущественные интересы Страхователя связанные с риском наступления ответственности Страхователя за нарушение договора на проведение оценки и (или) за причинение вреда имуществу третьих лиц в результате нарушения Страхователем требований Федерального закона «Об оценочной деятельности в Российской Федерации», федеральных стандартов оценки, иных нормативных правовых актов Российской Федерации в области оценочной деятельности, стандартов и правил оценочной деятельности. Объекты оценки, в отношении которых Страхователь (Застрахованные лица) осуществляет оценочную деятельность: - имущественные интересы, связанные с риском наступления ответственности Страхователя по обязательствам, возникающим вследствие причинения ущерба заказчику, заключившему договор на проведение оценки, и (или) третьим лицам; - имущественные интересы, связанные с риском наступления ответственности Страхователя за нарушение договора на проведение оценки; - имущественные интересы, связанные с риском наступления ответственности Страхователя за причинение вреда имуществу третьих лиц в результате нарушения требований Федерального закона, федеральных стандартов оценки, иных нормативных правовых актов РФ в области оценочной деятельности, стандартов и правил оценочной деятельности.
СТРАХОВОЙ СЛУЧАЙ:	Страховым случаем является установленный вступившим в законную силу решением арбитражного суда или признанный Страховщиком факт: - нарушения договора на проведение оценки действиями (бездействием) Страхователя в результате нарушения требований Федерального закона, федеральных стандартов оценки, иных нормативно-правовых актов РФ в области оценочной деятельности, стандартов и правил оценочной деятельности, установленных саморегулируемой организацией оценщиков, членом которой являлся оценщик на момент причинения ущерба; - причинения вреда имуществу третьих лиц действиями (бездействием) Страхователя в результате нарушения требований Федерального закона, федеральных стандартов оценки, иных нормативно-правовых актов РФ в области оценочной деятельности, стандартов и правил оценочной деятельности, установленных саморегулируемой организацией оценщиков, членом которой являлся оценщик на момент причинения ущерба. Случай признается страховым в соответствии с п.3.2. Договора. Форма выплаты страхового возмещения указана в разделе 11 Правил страхования.

Страховщик:

ООО «Абсолют Страхование»

Представитель страховой компании
на основании Доверенности №09/19 от 25.01.2019г.

(Поталова Е.Ю.)
М.П. 25 июля 2019г.

Страхователь:

ООО «Северо-Кавказский Регион-Оценка»

Генеральный директор на основании Устава

(Носов А.А.)
М.П. «25» июля 2019г.

ООО «Северо-Кавказский Регион – Оценка»

107263502200008 от 08.11.2007 года Адрес: 355012, г.Ставрополь, ул. Орджоникидзе, 71, телефон (8652) 334-352

СТРАХОВОЕ ОБЩЕСТВО
РЕСО-ГАРАНТИЯНагорный пр-д, 6 Москва, 117105
т. (495) 730-3000 ф. (495) 956-2585
mail@reso.ru www.reso.ru**РЕСО**  **РЕСО**
ГАРАНТИЯ ГАРАНТИЯРЕСО-GARANTIA
INSURANCE COMPANY6, Nagorny proezd, Moscow, 117105
t. (495) 730-3000 f. (495) 956-2585
mail@reso.ru www.reso.ru**ПОЛИС**
к договору страхования ответственности оценщика
№ 922/1639260901

Настоящий полис подтверждает факт вступления в силу договора страхования, заключенного между СПАО «РЕСО-Гарантия» (125047, г.Москва, ул.Гашека, д.12, стр.1; ОГРН 1027700042413; ИНН 7710045520) и указанным ниже Страхователем, в соответствии с «Правилами страхования ответственности оценщиков», утвержденными Страховщиком 07 мая 2019 года (далее по тексту – «Правила страхования»)

Дата выдачи полиса «19» ноября 2019 г.

Валюта страхования: Российские рубли

Страхователь:	Носов Александр Александрович 355019, г. Ставрополь, ул. Серова, д. 474, кв. 14 Паспорт 0704 №396904 Выдан 25.09.2004 Отделом внутренних дел Ленинского района гор. Ставрополя
1. Срок действия полиса:	С 00 часов 00 минут 05.12.2019г. по 24 часа 00 минут 28.02.2021г.
2. Объект страхования:	2.1. Не противоречащие законодательству Российской Федерации имущественные интересы Страхователя, связанные с риском его ответственности по обязательствам, возникающим вследствие причинения ущерба заказчику, заключившему со Страхователем договор на проведение оценки (исключая кадастровую оценку), и (или) третьим лицам 2.2. Действие Договора страхования (Полиса) распространяется на работы, которые были выполнены Страхователем согласно договорам, заключенным с заказчиками, в соответствии с квалификацией, подтвержденной дипломами (сертификатами) об образовании, и были приняты заказчиками в период, начиная с 05.12.2019 года.
3. Страховой случай:	3.1. Страховым случаем является установленный вступившим в законную силу решением арбитражного суда или признанный Страховщиком факт причинения ущерба действиями (бездействием) Страхователя (оценщика) в результате нарушения требований федеральных стандартов оценки, стандартов и правил оценочной деятельности, установленных саморегулируемой организацией оценщиков, членом которой являлся Страхователь (оценщик) на момент причинения ущерба. 3.2. Урегулирование нескольких претензий (исков), явившихся следствием одного действия Страхователя, производится в рамках одного страхового случая.
4. Страховая сумма:	3.000.000 (Три миллиона) рублей
5. Франшиза:	Страхование осуществляется без франшизы
6. Страховая премия:	3.000 (Три тысячи) рублей
7. Порядок оплаты страховой премии:	Согласно Договору страхования
8. Прилагаемые документы:	- Приложение 1: Заявление на страхование ответственности оценщика - Договор страхования ответственности оценщика № 922/1639260901 от 19.11.2019 - Правила страхования.
Представитель страховщика:	Кравченко А.Е.

Экземпляр Правил страхования получил, с упомянутыми Правилами страхования ознакомлен и согласен.

Страхователь

М.П.

(подпись)

Страховщик

М.П.

(подпись)

5356122-2

Код 19334524



**ОБЩЕРОССИЙСКАЯ ОБЩЕСТВЕННАЯ ОРГАНИЗАЦИЯ
„РОССИЙСКОЕ ОБЩЕСТВО ОЦЕНЩИКОВ“**

СВИДЕТЕЛЬСТВО

о членстве в саморегулируемой организации оценщиков

Общероссийская общественная организация «Российское общество оценщиков» зарегистрирована Федеральной регистрационной службой в едином государственном реестре саморегулируемых организаций оценщиков 9 июля 2007 г. регистрационный № 0003.

Оценщик:

Носов Александр Александрович
(фамилия, имя и отчество)

паспорт: серия 0704 № 396904, выдан 25.09.2004г.
ОВД Ленинского района гор. Ставрополя
(орган, выдавший документ)

включен в реестр членов РОО:
« 11 » марта 2012г., регистрационный № 007884

Оценщик имеет право осуществлять оценочную деятельность на всей территории Российской Федерации в соответствии с Федеральным законом «Об оценочной деятельности в Российской Федерации» №135-ФЗ от 29.07.1998г.

Срок действия настоящего свидетельства 3 года с даты выдачи.
Выдано « 12 » марта 2015 года.

Президент



С.А. Табакова

0019200 *

Объект оценки: Недвижимое имущество - нежилое здание, наименование-Подвал, кадастровый номер 26:04:050503:2318 площадью 350,8 кв.м., расположенный по адресу: Ставропольский край, Новоалександровский район, п.Темужбекский, ул.Советская, 19



ООО «Северо-Кавказский Регион – Оценка»

107263502200008 от 08.11.2007 года Адрес: 355012, г.Ставрополь, ул. Орджоникидзе, 71, телефон (8652) 334-352

**КВАЛИФИКАЦИОННЫЙ АТТЕСТАТ
В ОБЛАСТИ ОЦЕНОЧНОЙ ДЕЯТЕЛЬНОСТИ**

№ 008215-1 « 29 » марта 20 18 г.

Настоящий квалификационный аттестат в области оценочной
деятельности по направлению оценочной деятельности

«Оценка недвижимости»

выдан **Носову Александру Александровичу**

на основании решения федерального бюджетного учреждения
«Федеральный ресурсный центр по организации подготовки
управленческих кадров»

от « 29 » марта 20 18 г. № 57

Директор  **А.С. Бункин**

Квалификационный аттестат выдается на три года и действует
до « 29 » марта 20 21 г.

АО «Сбербанк России» 2013 г. - 40. Регистр № 50-09-00009-04/076. Т219-180. Тел.: (800) 708-47-47. www.sberbank.ru

ОТЧЕТ ОБ ОЦЕНКЕ № 300

Объект оценки: Недвижимое имущество - нежилое здание, наименование-Подвал, кадастровый номер 26:04:050503:2318 площадью 350,8 кв.м., расположенный по адресу: Ставропольский край, Новоалександровский район, п.Темужбекский, ул.Советская, 19



ООО «Северо-Кавказский Регион – Оценка»

107263502200008 от 08.11.2007 года Адрес: 355012, г.Ставрополь, ул. Орджоникидзе, 71, телефон (8652) 334-352



Общество с ограниченной ответственностью
«Абсолют Страхование» (ООО «Абсолют Страхование»)

115280, г. Москва, ул. Ленинская Слобода, д.26 +7 (495) 987-18-38
info@absolutins.ru ИНН 7728178835
www.absolutins.ru КПП 772501001

ПОЛИС № 022-073-003950/19
страхования ответственности оценщика

Настоящий Полис выдан в подтверждение того, что заключен Договор страхования ответственности оценщика № 022-073-003950/19 от 25.07.2019г. (далее - Договор) в соответствии с Правилами страхования ответственности оценщиков ООО "Абсолют Страхование" в редакции, действующей на дату заключения Договора, и на основании Заявления на страхование. Правила страхования также размещены на сайте Страховщика в информационно-телекоммуникационной сети Интернет по адресу: <https://www.absolutins.ru/klientam/strahovye-pravila-i-tarify/>.

СТРАХОВАТЕЛЬ:	Ахмадова Милана Шамхановна
АДРЕС РЕГИСТРАЦИИ:	г. Ставрополь, ул. 50 лет ВЛКСМ, д. 51/2, кв. 107
ОБЩАЯ СТРАХОВАЯ СУММА:	30 000 000 (Тридцать миллионов) рублей
ЛИМИТ ВОЗМЕЩЕНИЯ НА ОДИН СТРАХОВОЙ СЛУЧАЙ:	30 000 000 (Тридцать миллионов) рублей
ФРАНШИЗА:	Не установлена
СТРАХОВАЯ ПРЕМИЯ:	16 500 (Шестнадцать тысяч пятьсот) рублей
ПОРЯДОК УПЛАТЫ СТРАХОВОЙ ПРЕМИИ:	<i>В рассрочку, в соответствии с п.4.6 Договора страхования Последствия неоплаты Страхователем страховой премии (первого или очередного платежа страховой премии) в установленный настоящим Полисом срок, указаны в разделе 7 Правил страхования. В том числе при неуплате Страхователем страховой премии (при единовременной оплате) или первого страхового взноса (при оплате в рассрочку) в указанные сроки, Страховщик имеет право: расторгнуть настоящий Полис в одностороннем порядке или отказать в оплате суммы страхового возмещения по заявленному Страхователем убытку.</i>
СРОК ДЕЙСТВИЯ ДОГОВОРА (СРОК СТРАХОВАНИЯ):	с «01» сентября 2019 г. по «31» августа 2020 г.
ОБЪЕКТ СТРАХОВАНИЯ:	<i>Объектом страхования по договору страхования ответственности оценщика при осуществлении оценочной деятельности являются имущественные интересы, связанные с риском ответственности оценщика (Страхователя) по обязательствам, возникающим вследствие причинения ущерба заказчику, заключившему договор на проведение оценки, и (или) третьим лицам в результате оценочной деятельности. Объекты оценки, в отношении которых Страхователь (Застрахованное лицо) осуществляет оценочную деятельность: - имущественные интересы, связанные с риском наступления ответственности Страхователя по обязательствам, возникающим вследствие причинения ущерба заказчику, заключившему договор на проведение оценки, и (или) третьим лицам; - имущественные интересы, связанные с риском наступления ответственности Страхователя за нарушение договора на проведение оценки; - имущественные интересы, связанные с риском наступления ответственности Страхователя за причинение вреда имуществу третьих лиц в результате нарушения требований Федерального закона, федеральных стандартов оценки, иных нормативных правовых актов РФ в области оценочной деятельности, стандартов и правил оценочной деятельности. Договор считается заключенным в пользу лиц, которым может быть причинен вред (Выгодоприобретатели), даже если Договор заключен в пользу Страхователя или иного лица, ответственных за причинение вреда, либо в договоре не сказано, в чью пользу он заключен.</i>
СТРАХОВОЙ СЛУЧАЙ:	<i>Страховым случаем по Договору является установленный вступившим в законную силу решением арбитражного суда или признанный Страховщиком факт причинения ущерба заказчику, заключившему договор на проведение оценки, и (или) третьим лицам действиями (бездействием) оценщика в результате нарушения требований федеральных стандартов оценки, стандартов и правил оценочной деятельности, установленных саморегулируемой организацией оценщиков, членом которой являлся оценщик на момент причинения ущерба. Случай признается страховым в соответствии с п.3.2. Договора. Форма выплаты страхового возмещения указана в разделе 11 Правил страхования.</i>

Страховщик:
ООО «Абсолют Страхование»
Представитель страховой компании
на основании Доверенности №09/19 от 25.01.2019г.



(Потапова Е.Ю.)

М.П.
«25» июля 2019г.

Страхователь:
Ахмадова Милана Шамхановна

(Ахмадова М.Ш.)
«25» июля 2019г.

ООО «Северо-Кавказский Регион – Оценка»

107263502200008 от 08.11.2007 года Адрес: 355012, г.Ставрополь, ул. Орджоникидзе, 71, телефон (8652) 334-352

ДЕЛОВОЙ СОЮЗ
ОЦЕНЩИКОВ

СВИДЕТЕЛЬСТВО

**Ахмадова
Милана Шамхановна**


Является членом
Некоммерческого партнерства
СРО «Деловой Союз Оценщиков»

Свидетельство № 660
Дата выдачи: 08 ноября 2013 г.

Председатель Президиума
Саморегулируемой организации
НП «Деловой Союз Оценщиков»
Ворончихин Д.В.

Паспорт выдан: Отделом УФМС России по Ставропольскому краю в Прокляшлейном районе города Ставрополя

Зарегистрирована: Ставропольский край, г. Ставрополь, ул. 50 лет ВЛКСМ, д. 51, корпус 2, кв. 107





КВАЛИФИКАЦИОННЫЙ АТТЕСТАТ В ОБЛАСТИ ОЦЕНОЧНОЙ ДЕЯТЕЛЬНОСТИ

№ 002375-1

« 25 » января 2018 г.

Настоящий квалификационный аттестат в области оценочной
деятельности по направлению оценочной деятельности

«Оценка недвижимости»

выдан

Ахмадовой Милане Шамхановне

на основании решения федерального бюджетного учреждения
«Федеральный ресурсный центр по организации подготовки
управленческих кадров»

от « 25 » января 2018 г. № 43

Директор

А.С. Бункин

Квалификационный аттестат выдается на три года и действует
до « 25 » января 2021 г.

АО «Оценки», Москва, 2017 г. ИНН: 7707083893 ОГРН: 1077083893 ПР: 7719/141. Тел.: (495) 525-41-45, www.ocenki.ru**ООО «Северо-Кавказский Регион – Оценка»**

107263502200008 от 08.11.2007 года Адрес: 355012, г.Ставрополь, ул. Орджоникидзе, 71, телефон (8652) 334-352

ОТЧЕТ ОБ ОЦЕНКЕ № 300

Объект оценки: Недвижимое имущество - нежилое здание, наименование-Подвал, кадастровый номер 26:04:050503:2318 площадью 350,8 кв.м., расположенный по адресу: Ставропольский край, Новоалександровский район, п.Темужбекский, ул.Советская, 19



ООО «Северо-Кавказский Регион – Оценка»

107263502200008 от 08.11.2007 года Адрес: 355012, г.Ставрополь, ул. Орджоникидзе, 71, телефон (8652) 334-352

ОТЧЕТ ОБ ОЦЕНКЕ № 300

Объект оценки: Недвижимое имущество - нежилое здание, наименование-Подвал, кадастровый номер 26:04:050503:2318 площадью 350,8 кв.м., расположенный по адресу: Ставропольский край, Новоалександровский район, п.Темижбекский, ул.Советская, 19

ООО «Северо-Кавказский Регион – Оценка»

107263502200008 от 08.11.2007 года Адрес: 355012, г.Ставрополь, ул. Орджоникидзе, 71, телефон (8652) 334-352