

**ОБЩЕСТВО С ОГРАНИЧЕННОЙ ОТВЕТСТВЕННОСТЬЮ
«СЕВЕРО-КАВКАЗСКИЙ РЕГИОН-ОЦЕНКА»**

ИНН 2635107303, КПП 263501001, ОГРН 1072635022008
АДРЕС: 355012, Г.СТАВРОПОЛЬ, УЛ.ОРДЖОНИКИДЗЕ, 71

ТЕЛЕФОН: (8652) 334-352

«УТВЕРЖДАЮ»

Генеральный директор

ООО «СЕВЕРО-КАВКАЗСКИЙ РЕГИОН-ОЦЕНКА»


А.А.Носов

М. П.

ОТЧЕТ ОБ ОЦЕНКЕ № 208

Объект оценки: Нежилое здание-Газовый участок, кадастровый номер 26:04:110405:155. по адресу: Российская Федерация, Ставропольский край, Новоалександровский район, ст.Кармалиновская, Красная, 82

Земельный участок, назначение: земли населенных пунктов, разрешенное использование: для ведения личного подсобного хозяйства, кадастровый номер 26:04:110405:873, по адресу: Российская Федерация, Ставропольский край, Новоалександровский район, ст.Кармалиновская, ул.Красная, 82

ЗАКАЗЧИК:

Управление имущественных отношений
Администрации Новоалександровского городского округа
Ставропольского края

ИСПОЛНИТЕЛЬ:

ООО «СЕВЕРО-КАВКАЗСКИЙ РЕГИОН-ОЦЕНКА»

ДАТА ОЦЕНКИ:

15 февраля 2022 г.

ДАТА СОСТАВЛЕНИЯ ОТЧЕТА:

15 февраля 2022 г.

г. СТАВРОПОЛЬ

15 февраля 2022 г.

Начальнику Управления имущественных отношений-
Главному архитектору администрации
Новоалександровского городского округа
Ставропольского края
Э.А.Колтунову

В соответствии с договором от 11 февраля 2022 г на оказание услуги по оценке объекта оценки и техническим заданием ООО «СЕВЕРО-КАВКАЗСКИЙ РЕГИОН-ОЦЕНКА» выполнило оценочные работы об определении рыночной стоимости недвижимого имущества, находящееся в муниципальной собственности Новоалександровского городского округа, в целях приватизации способом продажи на аукционе.

Оценка произведена на дату **15 февраля 2022 г.**

Характеристики объекта, необходимая информация и расчёты представлены в отчёте об оценке объекта оценки, отдельные части которого не могут трактоваться отдельно, а только в связи с полным его текстом, с учётом всех принятых допущений и ограничений.

ООО «СЕВЕРО-КАВКАЗСКИЙ РЕГИОН-ОЦЕНКА» не проводило аудиторскую и иную финансовую проверку предоставленной «Заказчиком» информации, используемой в настоящем отчёте, поэтому не принимает на себя ответственность за надёжность и достоверность этой информации.

Оценка была произведена в соответствии с Законом РФ от 29.07.1998 г. №135-ФЗ «Об оценочной деятельности в РФ», законом РФ от 14.11.2002 г. №143-ФЗ «О внесении изменений и дополнений в Федеральный закон «Об оценочной деятельности», закон РФ от 07 октября 2006 г. N 157-ФЗ О внесении изменений в Федеральный закон "Об оценочной деятельности в Российской Федерации", а также стандартами оценки утвержденными Приказом от 20 мая 2015 г. № 297 "Общие понятия оценки, подходы к оценке и требования к проведению оценки (ФСО №1)", Приказом от 20 мая 2015 г. № 298 Об утверждении федерального стандарта оценки "Цель оценки и виды стоимости (ФСО №2)", Приказом от 20 мая 2015 г. № 299 Об утверждении Федерального Стандарта Оценки "Требования к отчету об оценке (ФСО №3)", «Оценка недвижимости» (ФСО №7), утвержденный Приказом Министерства экономического развития Российской Федерации от 25 сентября 2014 г. № 611., стандарты и правила оценочной деятельности Некоммерческого партнерства СРО «Деловой Союз Оценщиков».

Краткие выводы и заключения

1. Объект оценки:

п/п	Наименование	Площадь, м2
1	Нежилое здание-Газовый участок, кадастровый номер 26:04:110405:155, расположенный по адресу: Российская Федерация, Ставропольский край, Новоалександровский район, ст.Кармалиновская, ул.Красная, 82	59,8
2	Земельный участок, земли населенных пунктов, разрешенное использование: Для ведения личного подсобного хозяйства, кадастровый номер 26:04:110405:873, по адресу: Российская Федерация, Ставропольский край, Новоалександровский район, ст.Кармалиновская, ул.Красная, 82	329.0

2. Дата оценки: 15 февраля 2022 г.

Проведенные расчеты и анализ позволяют сделать вывод, что рыночная стоимость недвижимого имущества, находящегося в муниципальной собственности Новоалександровского городского округа составляет с учетом округления (ФСО 3 п.14), на дату оценки на 15 февраля 2022 г:

Объект оценки: Нежилое здание-Газовый участок, кадастровый номер 26:04:110405:155, по адресу: Российская Федерация, Ставропольский край, Новоалександровский район, ст.Кармалиновская, Красная, 82
Земельный участок, назначение: земли населенных пунктов, разрешенное использование: для ведения личного подсобного хозяйства, кадастровый номер 26:04:110405:873, по адресу: Российская Федерация, Ставропольский край, Новоалександровский район, ст.Кармалиновская, ул.Красная, 82

п/п	Наименование	Площадь, м2	Рыночная стоимость, с учетом НДС-20% руб. ¹	Рыночная стоимость, без учета НДС-20%, руб.
1	Нежилое здание-Газовый участок, кадастровый номер 26:04:110405:155, расположенный по адресу: Российская Федерация, Ставропольский край, Новоалександровский район, ст.Кармалиновская, ул.Красная, 82	59,8	162 794,69	135 662,24
2	Земельный участок, земли населенных пунктов, разрешенное использование: Для ведения личного подсобного хозяйства, кадастровый номер 26:04:110405:873, по адресу: Российская Федерация, Ставропольский край, Новоалександровский район, ст.Кармалиновская, ул.Красная, 82	329,0	30 614,31	30 614,31
	ИТОГО		193 408,99	166 276,55

Данные о проведенных расчетах приведены в полном письменном отчете.
Если у Вас возникнут какие-либо вопросы, пожалуйста, обращайтесь непосредственно к нам.

С уважением,
Генеральный директор
ООО «СЕВЕРО-КАВКАЗСКИЙ РЕГИОН-



А.А.Носов

ОГЛАВЛЕНИЕ

1 РАЗДЕЛ 1. ЗАДАНИЕ НА ОЦЕНКУ (ФСО 3 П. 8А, ФСО 1 П. 21, ФСО 7 П. 8, ДОГОВОР НА ОЦЕНКУ № 34/11/16 ОТ 24.05.2016 Г.)	5
2 РАЗДЕЛ 2. ПРИМЕНЯЕМЫЕ СТАНДАРТЫ ОЦЕНОЧНОЙ ДЕЯТЕЛЬНОСТИ (ФСО 3. П. 8Б).....	7
3 РАЗДЕЛ 3. ПРИНЯТЫЕ ПРИ ПРОВЕДЕНИИ ОЦЕНКИ ОБЪЕКТА ОЦЕНКИ ДОПУЩЕНИЯ (ФСО 3. П. 8В).....	7
4 РАЗДЕЛ 4. СВЕДЕНИЯ О ЗАКАЗЧИКЕ ОЦЕНКИ И ОБ ОЦЕНЩИКЕ (ФСО 3 П. 8Г)	8
4.1 ПОДРАЗДЕЛ 1. СВЕДЕНИЯ О ЗАКАЗЧИКЕ ОЦЕНКИ (ФСО 3 П. 8Г)	8
4.2 ПОДРАЗДЕЛ 2. СВЕДЕНИЯ ОБ ОЦЕНЩИКЕ (ФСО 3 П. 8Г)	8
4.3 ПОДРАЗДЕЛ 3. СВЕДЕНИЯ О ЮРИДИЧЕСКОМ ЛИЦЕ, С КОТОРЫМ ОЦЕНЩИК ЗАКЛЮЧИЛ ТРУДОВОЙ ДОГОВОР (ФСО 3 П. 8Г)	9
5 РАЗДЕЛ 5. ИНФОРМАЦИЯ ОБО ВСЕХ ПРИВЛЕКАЕМЫХ К ПРОВЕДЕНИЮ ОЦЕНКИ И ПОДГОТОВКЕ ОТЧЕТА ОБ ОЦЕНКЕ ОРГАНИЗАЦИЯХ И СПЕЦИАЛИСТАХ (ФСО 3 П. 8Д)	11
6 РАЗДЕЛ 6. ОСНОВНЫЕ ФАКТЫ И ВЫВОДЫ (ФСО 3 П. 8Е)	11
7 РАЗДЕЛ 7. ОПИСАНИЕ ОБЪЕКТА ОЦЕНКИ С УКАЗАНИЕМ ПЕРЕЧНЯ ДОКУМЕНТОВ, ИСПОЛЪЗУЕМЫХ ОЦЕНЩИКОМ И УСТАНОВЛИВАЮЩИХ КОЛИЧЕСТВЕННЫЕ И КАЧЕСТВЕННЫЕ ХАРАКТЕРИСТИКИ ОБЪЕКТА ОЦЕНКИ (ФСО 3. П.8Ж).....	12
7.1 ПОДРАЗДЕЛ 1. Перечень документов, устанавливающих количественные и качественные характеристики объекта оценки	12
7.2 ПОДРАЗДЕЛ 2. ОПИСАНИЕ ОБЪЕКТА ОЦЕНКИ СО ССЫЛКОЙ НА ДОКУМЕНТЫ, УСТАНОВЛИВАЮЩИЕ КОЛИЧЕСТВЕННЫЕ И КАЧЕСТВЕННЫЕ ХАРАКТЕРИСТИКИ ОБЪЕКТА ОЦЕНКИ	12
7.3.ПОДРАЗДЕЛ 3. ИНАЯ ИНФОРМАЦИЯ, СУЩЕСТВЕННАЯ ДЛЯ ОПРЕДЕЛЕНИЯ СТОИМОСТИ ОБЪЕКТА ОЦЕНКИ	17
7.4 ПОДРАЗДЕЛ 4. АНАЛИЗ НАИЛУЧШЕГО И НАИБОЛЕЕ ЭФФЕКТИВНОГО ИСПОЛЬЗОВАНИЯ ОБЪЕКТА ОЦЕНКИ (ФСО 7 Ч. VI)	18
8 РАЗДЕЛ 8. АНАЛИЗ РЫНКА ОБЪЕКТА ОЦЕНКИ, ЦЕНООБРАЗУЮЩИХ ФАКТОРОВ, А ТАКЖЕ ВНЕШНИХ ФАКТОРОВ, ВЛИЯЮЩИХ НА ЕГО СТОИМОСТЬ (ФСО 3 П. 8З, ФСО 7 П. 11)	18
9 РАЗДЕЛ 9. ОПИСАНИЕ ПРОЦЕССА ОЦЕНКИ ОБЪЕКТА ОЦЕНКИ В ЧАСТИ ПРИМЕНЕНИЯ ДОХОДНОГО, ЗАТРАТНОГО И СРАВНИТЕЛЬНОГО ПОДХОДОВ К ОЦЕНКЕ (ФСО 1 ПП. 11-20, ФСО 7 ПП. 22-24, Ч. VIII)	46
9.1 ПОДРАЗДЕЛ 1. ОПИСАНИЕ ПРИМЕНЕНИЯ ДОХОДНОГО, ЗАТРАТНОГО И СРАВНИТЕЛЬНОГО ПОДХОДОВ К ОЦЕНКЕ	46
9.2 ПОДРАЗДЕЛ 2. ПРИМЕНЕНИЕ ПОДХОДОВ К ОЦЕНКЕ ОБЪЕКТА ОЦЕНКИ С ПРИВЕДЕНИЕМ РАСЧЕТОВ	47
9.2.1 ПОДРАЗДЕЛ 2.1. ДОХОДНЫЙ ПОДХОД	47
9.2.2 ПОДРАЗДЕЛ 2.2. ЗАТРАТНЫЙ ПОДХОД	48
9.2.3 ПОДРАЗДЕЛ 2.3. СРАВНИТЕЛЬНЫЙ ПОДХОД	48
10 РАЗДЕЛ 10. ОПИСАНИЕ ПРОЦЕДУРЫ СОГЛАСОВАНИЯ РЕЗУЛЬТАТОВ ОЦЕНКИ И ВЫВОДЫ, ПОЛУЧЕННЫЕ НА ОСНОВАНИИ ПРОВЕДЕНИЯ РАСЧЕТОВ ПО РАЗЛИЧНЫМ ПОДХОДАМ (ФСО 3 П. 8К, ФСО 1 П. 25, ФСО 7 Ч. VIII).....	68
10.1 ПОДРАЗДЕЛ 1.ОПИСАНИЕ ПРОЦЕДУРЫ СОГЛАСОВАНИЯ РЕЗУЛЬТАТОВ РАСЧЕТОВ, ПОЛУЧЕННЫХ С ПРИМЕНЕНИЕМ РАЗЛИЧНЫХ ПОДХОДОВ	68
10.2 ПОДРАЗДЕЛ 3. ИТОГОВОЕ ЗНАЧЕНИЕ СТОИМОСТИ ОБЪЕКТА ОЦЕНКИ	71
10.3 ПОДРАЗДЕЛ 4. ПОДПИСИ ИСПОЛНИТЕЛЕЙ ОТЧЕТА	71
11.РАЗДЕЛ 11. ПРИЛОЖЕНИЯ К ОТЧЕТУ ОБ ОЦЕНКЕ	72

1 РАЗДЕЛ 1. ЗАДАНИЕ НА ОЦЕНКУ (ФСО 3 П. 8А, ФСО 1 П. 21, ФСО 7 П. 8, ДОГОВОР НА ОЦЕНКУ)

Таблица 1.1

Объект оценки ФСО 1 п. 21а	п/п	Наименование	Площадь, м2
	1	Нежилое здание-Газовый участок, кадастровый номер 26:04:110405:155, расположенный по адресу: Российская Федерация, Ставропольский край, Новоалександровский район, ст.Кармалиновская, ул.Красная, 82	59,8
	2	Земельный участок, земли населенных пунктов, разрешенное использование: Для ведения личного подсобного хозяйства, кадастровый номер 26:04:110405:873, по адресу: Российская Федерация, Ставропольский край, Новоалександровский район, ст.Кармалиновская, ул.Красная, 82	329.0
Состав объекта оценки с указанием сведений, достаточных для идентификации каждой из его частей (при наличии) ФСО 7 п. 8	п/п	Наименование	Площадь, м2
	1	Нежилое здание-Газовый участок, кадастровый номер 26:04:110405:155, расположенный по адресу: Российская Федерация, Ставропольский край, Новоалександровский район, ст.Кармалиновская, ул.Красная, 82	59,8
	2	Земельный участок, земли населенных пунктов, разрешенное использование: Для ведения личного подсобного хозяйства, кадастровый номер 26:04:110405:873, по адресу: Российская Федерация, Ставропольский край, Новоалександровский район, ст.Кармалиновская, ул.Красная, 82	329.0
Характеристики объекта оценки и его оцениваемых частей или ссылки на доступные для оценщика документы, содержащие такие характеристики ФСО 7 п. 8	Наименование		Документы
	Нежилое здание-Газовый участок, кадастровый номер 26:04:110405:155, расположенный по адресу: Российская Федерация, Ставропольский край, Новоалександровский район, ст.Кармалиновская, ул.Красная, 82		Выписка из Единого государственного реестра недвижимости об основных характеристиках и зарегистрированных правах на объект недвижимости от 31.01.2022г.
	Земельный участок, земли населенных пунктов, разрешенное использование: Для ведения личного подсобного хозяйства, кадастровый номер 26:04:110405:873, по адресу: Российская Федерация, Ставропольский край, Новоалександровский район, ст.Кармалиновская, ул.Красная, 82		Выписка из Единого государственного реестра недвижимости об основных характеристиках и зарегистрированных правах на объект недвижимости от 31.01.2022г.
Имущественные права на объект оценки ФСО 1 п. 21б	Наименование	Вид права	Правообладатель
	Нежилое здание-Газовый участок, кадастровый номер 26:04:110405:155, расположенный по адресу: Российская Федерация, Ставропольский край, Новоалександровский район, ст.Кармалиновская, ул.Красная, 82	собственность	Новоалександровский городской округ Ставропольского края

	<p>край, Новоалександровский район, ст.Кармалиновская, ул.Красная, 82</p> <p>Земельный участок, земли населенных пунктов, разрешенное использование: Для ведения личного подсобного хозяйства, кадастровый номер 26:04:110405:873, по адресу: Российская Федерация, Ставропольский край, Новоалександровский район, ст.Кармалиновская, ул.Красная, 82</p>	собственность	Новоалександровский городской округ Ставропольского края
Ограничения (обременения) прав, учитываемых при оценке объекта оценки, а также в отношении каждой из частей объекта оценки ФСО 7 п. 8	Не зарегистрировано		
Цель оценки ФСО 1 п. 21в	Определение рыночной стоимости объекта оценки		
Предполагаемое использование результатов оценки и связанные с этим ограничения ФСО 1 п. 17г	В целях приватизации способом продажи на аукционе		
Вид стоимости ФСО 1 п. 21д	<p>Рыночная стоимость объекта оценки - наиболее вероятная цена, по которой объект оценки может быть отчужден на дату оценки на открытом рынке в условиях конкуренции, когда стороны сделки действуют разумно, располагая всей необходимой информацией, а на величине цены сделки не отражаются какие-либо чрезвычайные обстоятельства, то есть когда:</p> <p>одна из сторон сделки не обязана отчуждать объект оценки, а другая сторона не обязана принимать исполнение;</p> <p>стороны сделки хорошо осведомлены о предмете сделки и действуют в своих интересах;</p> <p>объект оценки представлен на открытом рынке посредством публичной оферты, типичной для аналогичных объектов оценки;</p> <p>цена сделки представляет собой разумное вознаграждение за объект оценки и принуждения к совершению сделки в отношении сторон сделки с чьей-либо стороны не было;</p> <p>платеж за объект оценки выражен в денежной форме.</p>		
Дата оценки ФСО 1 п.	15 февраля 2022 года		

21e

2 РАЗДЕЛ 2. ПРИМЕНЯЕМЫЕ СТАНДАРТЫ ОЦЕНОЧНОЙ ДЕЯТЕЛЬНОСТИ (ФСО 3. П. 8Б)

Таблица 2.1

Используемые стандарты оценки	Оценка была произведена в соответствии с Законом РФ от 29.07.1998 г. №135-ФЗ «Об оценочной деятельности в РФ», законом РФ от 14.11.2002 г. №143-ФЗ «О внесении изменений и дополнений в Федеральный закон «Об оценочной деятельности», закон РФ от 28 октября 2006 г. N 157-ФЗ О внесении изменений в Федеральный закон "Об оценочной деятельности в Российской Федерации", а также стандартами оценки утвержденными Приказом от 20 мая 2015 г. № 297 "Общие понятия оценки, подходы к оценке и требования к проведению оценки (ФСО №1)", Приказом от 20 мая 2015 г. № 298 Об утверждении федерального стандарта оценки "Цель оценки и виды стоимости (ФСО №2)", Приказом от 20 мая 2015 г. № 299 Об утверждении Федерального Стандарта Оценки "Требования к отчету об оценке (ФСО №3)", Приказом от 25 сентября 2014 г. №611 Об утверждении Федерального стандарта оценки «Оценка недвижимости» (ФСО №7), стандарты и правила оценочной деятельности Некоммерческого партнерства СРО «Деловой Союз Оценщиков».
--------------------------------------	-----------------------------------------------------------------------------------------------------------------------------------------------------------------------------------------------------------------------------------------------------------------------------------------------------------------------------------------------------------------------------------------------------------------------------------------------------------------------------------------------------------------------------------------------------------------------------------------------------------------------------------------------------------------------------------------------------------------------------------------------------------------------------------------------------------------------------------------------------------------------------------------------------------------------------------------------------------------------------------------------------------------

3 РАЗДЕЛ 3. ПРИНЯТЫЕ ПРИ ПРОВЕДЕНИИ ОЦЕНКИ ОБЪЕКТА ОЦЕНКИ ДОПУЩЕНИЯ (ФСО 3. П. 8В)

Таблица 3.1

Допущения и ограничения, на которых должна основываться оценка ФСО 1 п. 21ж	<ol style="list-style-type: none"> 1. Отчет достоверен лишь в полном объеме и лишь в указанных в нем целях. 2. Оценщик не несет ответственности за возможные изменения и отступления в предоставленном заказчиком проекте на стадии рабочего проектирования и реализации проекта. 3. Оценщик не обязан приводить обзорные материалы (фотографии, планы, чертежи и т. п.) по объекту недвижимости. Все рисунки в отчете включены исключительно для того, чтобы помочь читателю получить представление о собственности. 4. Оценщик предполагает отсутствие каких-либо скрытых фактов, влияющих на оценку, на состояние собственности, грунтов. Оценщик не несет ответственности за наличие таких скрытых фактов, ни за необходимость выявления таковых.
------------------------------------------------------------------------------------	-------------------------------------------------------------------------------------------------------------------------------------------------------------------------------------------------------------------------------------------------------------------------------------------------------------------------------------------------------------------------------------------------------------------------------------------------------------------------------------------------------------------------------------------------------------------------------------------------------------------------------------------------------------------------------------------------------------------------------------------------------------------------------------------------

	<p>5. Сведения, полученные оценщиком и содержащиеся в отчете, считаются достоверными. Однако оценщик не может гарантировать абсолютную точность информации, поэтому для всех сведений указывается источник информации.</p> <p>6. Ни клиент, ни оценщик не могут использовать отчет иначе, чем это предусмотрено договором на оценку.</p> <p>7. От оценщика не требуется появляться в суде или свидетельствовать иным способом по поводу произведенной оценки, иначе как по официальному вызову суда.</p> <p>8. Мнение оценщика относительно рыночной стоимости объекта оценки действительно на дату оценки. Оценщик не принимает на себя никакой ответственности за изменение экономических, юридических и иных факторов, которые могут возникнуть после проведения оценки, и повлиять на изменение рыночной стоимости объекта.</p> <p>9. Отчет об оценке содержит профессиональное мнение оценщика относительно рыночной стоимости и не является гарантией того, что объект будет отчужден на свободном рынке по цене, равной величине стоимости объекта, указанной в данном отчете.</p> <p>10. Оценщик не несет ответственности за юридическое описание прав и юридически законное использование оцениваемого недвижимого имущества, достоверность которых подтверждается. Права собственности или иные права на оцениваемое имущество предполагаются полностью соответствующими требованиям законодательства, если иное не оговорено специально. Имущество оценивается свободным, от каких бы то ни было прав удержания или долговых обязательств под залог имущества.</p>
--	-------------------------------------------------------------------------------------------------------------------------------------------------------------------------------------------------------------------------------------------------------------------------------------------------------------------------------------------------------------------------------------------------------------------------------------------------------------------------------------------------------------------------------------------------------------------------------------------------------------------------------------------------------------------------------------------------------------------------------------------------------------------------------------------------------------------------------------------------------------------------------------------------------------------------------------------------------------------------------------------------------------------------------------------------------------------------------------------------------------------------------------------------------------------------------------------------------------------------------------------------------------------------------------------------------------------------------------------------------------------------------------------------------------------------------------------------------------------------------------------------------------------------------------------------------------------------------

4 РАЗДЕЛ 4. СВЕДЕНИЯ О ЗАКАЗЧИКЕ ОЦЕНКИ И ОБ ОЦЕНЩИКЕ (ФСО 3 П. 8Г)

4.1 ПОДРАЗДЕЛ 1. СВЕДЕНИЯ О ЗАКАЗЧИКЕ ОЦЕНКИ (ФСО 3 П. 8Г)

Таблица 4.1

Полное наименование	<p>Управление имущественных отношений администрации Новоалександровского городского округа Ставропольского края, в лице Начальника управления имущественных отношений- Главного архитектора администрации Новоалександровского городского округа Ставропольского края Э.А.Колтунова, действующего на основании Устава</p>
---------------------	-------------------------------------------------------------------------------------------------------------------------------------------------------------------------------------------------------------------------------------------------------------------------------------------------------------------------------

Реквизиты заказчика	ИНН 2615016432 1172651027262 от 20 декабря 2017 г.
Адрес (место нахождения)	356000, Ставропольский край, Новоалександровский район, город Новоалександровск, улица Гагарина, дом 315

4.2 ПОДРАЗДЕЛ 2. СВЕДЕНИЯ ОБ ОЦЕНЩИКЕ (ФСО 3 п. 8Г)

Таблица 4.2

Оценщик	
Фамилия, имя, отчество оценщика	Носов Александр Александрович
Информация о членстве в саморегулируемой организации оценщиков,	член Общероссийской Общественной Организации РОО «Российское Общество Оценщиков» (Свидетельство о включении в реестр оценщиков 11.03.2012 за №00122115)
Номер и дата выдачи документа, подтверждающего получение профессиональных знаний в области оценочной деятельности,	Диплом серии ПП –I №493550, выдан НОУ ВПО «Московская финансово-промышленная академия»
Сведения о страховании гражданской ответственности оценщика,	Страховой полис № 922/1902363407, выданный СПАО «РЕСО-Гарантия», г. Москва, период страхования с 01.03.2021 г. по 28.02.2022 г.
Сведения о квалификационном аттестате в области оценочной деятельности	Квалификационный аттестат в области оценочной деятельности по направлению оценочной деятельности «оценка недвижимости» выдан Носову Александру Александровичу № 025791-1 срок действия от 22.07.2021г до 22.07.2024г.
Стаж работы в оценочной деятельности	6 лет
Номер контактного телефона	8 (8652) 334-352
Почтовый адрес	355006, г. Ставрополь, ул. Орджоникидзе, 71
Адрес электронной почты оценщика	79286387256@yandex.ru
Степень участия в выполнении отчета	<ul style="list-style-type: none"> - сбор и анализ информации, необходимой для проведения оценки; - применение подходов к оценке, включая выбор методов оценки и осуществление необходимых расчетов; - согласование (обобщение) результатов применения подходов к оценке и определение итоговой величины стоимости объекта оценки; - составление отчета об оценке.

Сведения о независимости юр. лица, с которым оценщик заключил трудовой договор, и оценщика	Требования ст. 16 Федерального закона № 135-ФЗ от 29.07.1998 «Об оценочной деятельности в РФ» соблюдены
Оценщик	
Фамилия, имя, отчество оценщика	Ахмадова Милана Шамхановна
Информация о членстве в саморегулируемой организации оценщиков,	член Некоммерческого партнерства СРО «Деловой Союз Оценщиков» (Свидетельство о включении в реестр оценщиков 08.11.2013 г. за №660)
Номер и дата выдачи документа, подтверждающего получение профессиональных знаний в области оценочной деятельности	Диплом серии ПП –I №865278, выдан НОУ ВПО «Московский финансово-промышленный университет «Синергия» 01.06.2012г.
Сведения о страховании гражданской ответственности оценщика,	Страховой полис № 922/2007396783, выдан САО «РЕСО-Гарантия», срок страхования с 01.09.2021 г. по 31.08.2022 г.
Сведения о квалификационном аттестате в области оценочной деятельности	Квалификационный аттестат в области оценочной деятельности по направлению оценочной деятельности «Оценка недвижимости», №026830-1 от 28.07.2021 г.
Стаж работы в оценочной деятельности	3 года
Номер контактного телефона	8 (8652) 334-352
Почтовый адрес	г. Ставрополь, ул. 50 лет ВЛКСМ, дом 51/2 кв 107
Адрес электронной почты оценщика	Ahmadova.mi@yandex.ru
Сведения о независимости оценщика	Деятельность осуществляется в соответствии со статьей 16 Федерального закона от 29.07.1998 г. №135-ФЗ «Об оценочной деятельности в Российской Федерации», с изменениями от 03.07.2016 г. №360-ФЗ «О внесении изменений в отдельные законодательные акты Российской Федерации»
Степень участия в выполнении отчета	-

4.3 ПОДРАЗДЕЛ 3. СВЕДЕНИЯ О ЮРИДИЧЕСКОМ ЛИЦЕ, С КОТОРЫМ ОЦЕНЩИК ЗАКЛЮЧИЛ ТРУДОВОЙ ДОГОВОР (ФСО 3 п. 8Г)

Таблица 4.3

Организационно-правовая форма	Общество с ограниченной ответственностью
Полное наименование	Общество с ограниченной ответственностью «Северо-Кавказский Регион - Оценка», в лице Генерального директора Носова А.А., дей-

	ствующего на основании Устава
Основной государственный регистрационный номер (ОГРН)	1072635022008 от 08.11.2007 года
Место нахождения	СК, г. Ставрополь, ул. Перспективная, 1Б
Сведения о страховании ответственности юридического лица в соответствии ст.15.1 ФЗ-135	"Страховой полис № 922/2007416309, выдан САО «РЕСО-Гарантия», срок страхования с 01.09.2021 г. по 31.08.2022 г.
Сведения о независимости оценщика	Деятельность осуществляется в соответствии со статьей 16 Федерального закона от 29.07.1998 г. №135-ФЗ «Об оценочной деятельности в Российской Федерации», с изменениями от 03.07.2016 г. №360-ФЗ «О внесении изменений в отдельные законодательные акты Российской Федерации»

5 РАЗДЕЛ 5. ИНФОРМАЦИЯ ОБО ВСЕХ ПРИВЛЕКАЕМЫХ К ПРОВЕДЕНИЮ ОЦЕНКИ И ПОДГОТОВКЕ ОТЧЕТА ОБ ОЦЕНКЕ ОРГАНИЗАЦИЯХ И СПЕЦИАЛИСТАХ (ФСО 3 П. 8Д)

Не привлекались

6 РАЗДЕЛ 6. ОСНОВНЫЕ ФАКТЫ И ВЫВОДЫ (ФСО 3 П. 8Е)

Таблица 6.1

Основание для проведения оценки	Контракт от 11 февраля 2022 г на оказание услуг по оценке рыночной стоимости недвижимого имущества и техническое задание на оценку		
Общая информация, идентифицирующая объект оценки	п/п	Наименование	Площадь, м2
	1	Нежилое здание-Газовый участок, кадастровый номер 26:04:110405:155, расположенный по адресу: Российская Федерация, Ставропольский край, Новоалександровский район, ст.Кармалиновская, ул.Красная, 82	59,8
	3	Земельный участок, земли населенных пунктов, разрешенное использование: Для ведения личного подсобного хозяйства, кадастровый номер 26:04:110405:873, по адресу: Российская Федерация, Ставропольский край, Новоалександровский район, ст.Кармалиновская, ул.Красная, 82	329,0
Результаты оценки, полученные при применении различных подходов к оценке	Затратный подход: не применялся. Сравнительный подход: 193 408,99руб. Доходный подход: не применялся		
Итоговая величина стоимости объекта оценки	193 408,99руб.		
Ограничения и пределы применения полученной итоговой	В целях приватизации способом продажи на аукционе		

стоимости	
Порядковый номер отчета	75
Дата составления отчета	15 февраля 2022 года
Дата проведения осмотра объекта оценки	11 февраля 2022 года

7 РАЗДЕЛ 7. ОПИСАНИЕ ОБЪЕКТА ОЦЕНКИ С УКАЗАНИЕМ ПЕРЕЧНЯ ДОКУМЕНТОВ, ИСПОЛЬЗУЕМЫХ ОЦЕНЩИКОМ И УСТАНОВЛИВАЮЩИХ КОЛИЧЕСТВЕННЫЕ И КАЧЕСТВЕННЫЕ ХАРАКТЕРИСТИКИ ОБЪЕКТА ОЦЕНКИ (ФСО 3. П.8Ж)

7.1 ПОДРАЗДЕЛ 1. Перечень документов, устанавливающих количественные и качественные характеристики объекта оценки

Выписка из Единого государственного реестра недвижимости об основных характеристиках и зарегистрированных правах на объект недвижимости от 31.01.2022г.

Выписка из Единого государственного реестра недвижимости об основных характеристиках и зарегистрированных правах на объект недвижимости от 31.01.2022г.

7.2 ПОДРАЗДЕЛ 2. ОПИСАНИЕ ОБЪЕКТА ОЦЕНКИ СО ССЫЛКОЙ НА ДОКУМЕНТЫ, УСТАНОВЛИВАЮЩИЕ КОЛИЧЕСТВЕННЫЕ И КАЧЕСТВЕННЫЕ ХАРАКТЕРИСТИКИ ОБЪЕКТА ОЦЕНКИ

Таблица 7.2

Наименование	Характеристики	Документы
7.2.1.Сведения об имущественных правах на объект оценки		
7.2.1.1.Наименование имущественного права	собственность	Выписка из Единого государственного реестра недвижимости об основных характеристиках и зарегистрированных правах на объект недвижимости от 31.01.2022г. Выписка из Единого государственного реестра недвижимости об основных характеристиках и зарегистрированных правах на объект недвижимости от 31.01.2022г..
7.2.1.2.Данные о правообладателе	Новоалександровский городской округ Ставропольского края	Выписка из Единого государственного реестра недвижимости об основных характеристиках и зарегистрированных правах на объект недвижимости от 31.01.2022г. Выписка из Единого государственного реестра недвижимости об основных характеристиках и зарегистрированных правах на объект недвижимости от 31.01.2022г..
7.2.1.3.Балансовая стоимость объекта оценки (при наличии)	Данные не предоставлены	-
7.2.2.Сведения об обременениях, связанных с объектом оценки	Не зарегистрировано	Выписка из Единого государственного реестра недвижимости об основных характеристиках и зарегистрированных правах на объект недвижимости от 31.01.2022г.

Объект оценки: Нежилое здание-Газовый участок, кадастровый номер 26:04:110405:155, по адресу: Российская Федерация, Ставропольский край, Новоалександровский район, ст.Кармалиновская, Красная, 82
Земельный участок, назначение: земли населенных пунктов, разрешенное использование: для ведения личного подсобного хозяйства, кадастровый номер 26:04:110405:873, по адресу: Российская Федерация, Ставропольский край, Новоалександровский район, ст.Кармалиновская, ул.Красная, 82

7.2.3.Сведения о физических свойствах объекта оценки	п/п	Наименование	Площадь, м2	Выписка из Единого государственного реестра недвижимости об основных характеристиках и зарегистрированных правах на объект недвижимости от 23.07.2018г.. Выписка из Единого государственного реестра недвижимости об основных характеристиках и зарегистрированных правах на объект недвижимости от 31.01.2022г.
	1	Нежилое здание-Газовый участок, кадастровый номер 26:04:110405:155 , расположенный по адресу: Российская Федерация, Ставропольский край, Новоалександровский район,ст.Кармалиновская, ул.Красная, 82	59,8	
	3	Земельный участок, земли населенных пунктов , разрешенное использование: Для ведения личного подсобного хозяйства , кадастровый номер 26:04:110405:873 , по адресу: Российская Федерация, Ставропольский край, Новоалександровский район,ст.Кармалиновская, ул.Красная, 82	329.0	
7.2.4.Сведения об износе и устареваниях объекта оценки	Год постройки -1996г Исходя из представленной Заказчиком документации дом не состоит на учете под снос, реконструкцию и капитальный ремонт с отселением, в аварийном состоянии не находится.			Выписка из Единого государственного реестра недвижимости об основных характеристиках и зарегистрированных правах на объект недвижимости от 31.01.2022г.
7.2.5.Количественные и качественные характеристики элементов, входящих в состав объекта оценки, которые имеют специфику, влияющую на результаты оценки объекта оценки (описание объекта выполнено на основании выписки из ЕГРН, и на основании осмотра объекта оценки)				

Объект оценки: Нежилое здание-Газовый участок, кадастровый номер 26:04:110405:155, по адресу: Российская Федерация, Ставропольский край, Новоалександровский район, ст.Кармалиновская, Красная, 82
Земельный участок, назначение: земли населенных пунктов, разрешенное использование: для ведения личного подсобного хозяйства, кадастровый номер 26:04:110405:873, по адресу: Российская Федерация, Ставропольский край, Новоалександровский район, ст.Кармалиновская, ул.Красная, 82

Описание объекта оценки


Объект оценки, представляет собой нежилое здание.

Наименование объекта	Нежилое здание-Газовый участок, кадастровый номер 26:04:110405:155, расположенный по адресу: Российская Федерация, Ставропольский край, Новоалександровский район, ст.Кармалиновская, ул.Красная, 82
Инвентарный номер	
год постройки	1996
Количество этажей	1
Общая внутренняя площадь, м2	59,8
Описание конструктивных элементов	
Материал фундамента	бутовый
Материал стен	Деревянные, кирпич
Материал перегородок	деревянные
Материал перекрытий	деревянные
Материал крыши	асбестоцементные листы по обрешетке, стропила деревянные
Материал полов	дощатые
Материал проемов	Полотна деревянные простые, переплеты деревянные, двойные створные
Внутренняя отделка	Штукатурка, окраска
сантехнические приборы	ГПО, электроснабжение

Фотографии Объекта оценки



Объект оценки: Нежилое здание-Газовый участок, кадастровый номер 26:04:110405:155, по адресу: Российская Федерация, Ставропольский край, Новоалександровский район, ст.Кармалиновская, Красная, 82
Земельный участок, назначение: земли населенных пунктов, разрешенное использование: для ведения личного подсобного хозяйства, кадастровый номер 26:04:110405:873, по адресу: Российская Федерация, Ставропольский край, Новоалександровский район,ст.Кармалиновская, ул.Красная, 82



Объект оценки: Нежилое здание-Газовый участок, кадастровый номер 26:04:110405:155, по адресу: Российская Федерация, Ставропольский край, Новоалександровский район, ст.Кармалиновская, Красная, 82
Земельный участок, назначение: земли населенных пунктов, разрешенное использование: для ведения личного подсобного хозяйства, кадастровый номер 26:04:110405:873, по адресу: Российская Федерация, Ставропольский край, Новоалександровский район,ст.Кармалиновская, ул.Красная, 82



7.2.6.Информация о текущем использовании объекта оценки	в качестве нежилых помещений	Технический паспорт
7.2.7 Другие факторы и характеристики, относящиеся к объекту оценки, существенно влия-	отсутствуют	-

Ющие на его стоимость		
-----------------------	--	--

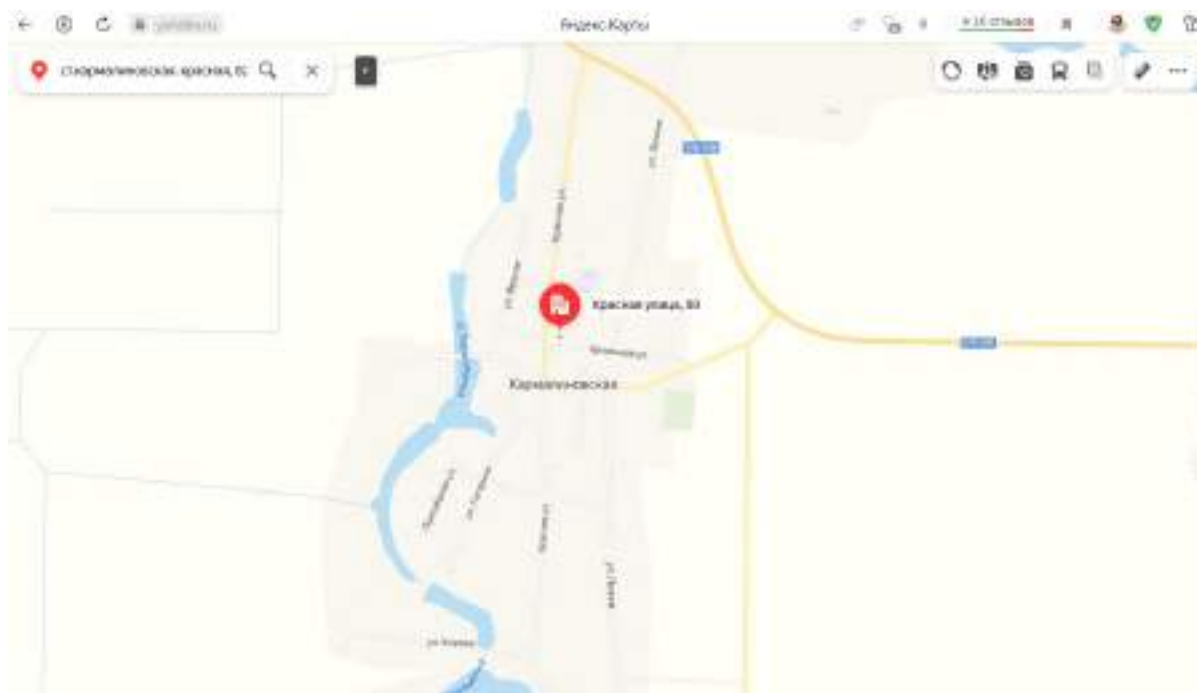
7.3.ПОДРАЗДЕЛ 3. ИНАЯ ИНФОРМАЦИЯ, СУЩЕСТВЕННАЯ ДЛЯ ОПРЕДЕЛЕНИЯ СТОИМОСТИ ОБЪЕКТА ОЦЕНКИ

Месторасположение/ окружение Объекта оценки

Таблица 7.3.1

Адрес (местоположение) объекта:	<i>Российская Федерация, Ставропольский край, Новоалександровский район,ст.Кармалиновская, ул.Красная, 82</i>
Престижность и привлекательность района	<i>Средняя</i>
Транспортная доступность	<i>хорошая</i>
Обеспеченность общественным транспортом (субъективная оценка)	<i>хорошая</i>
Расстояние от остановок общественного транспорта:	<i>В пределах 500 м</i>
Основной тип застройки	<i>производственная застройка, жилая застройка</i>
Объекты социальной инфраструктуры микрорайона в пределах пешей доступности.	<i>магазин. аптека</i>
Обеспеченность объектами социальной инфраструктуры (субъективная оценка)	<i>Район с удовлетворительно развитой инфраструктурой</i>
Объекты, снижающие либо повышающие привлекательность объекта оценки	<i>отсутствуют</i>
Состояние прилегающей территории (субъективная оценка)	<i>удовлетворительное</i>
Качество обустройства двора	<i>удовлетворительное</i>

Рис.1 Местоположение объекта оценки



ИСТОЧНИК ИНФОРМАЦИИ: [HTTPS://YANDEX.RU/MAPS](https://yandex.ru/maps)

7.4 ПОДРАЗДЕЛ 4. АНАЛИЗ НАИЛУЧШЕГО И НАИБОЛЕЕ ЭФФЕКТИВНОГО ИСПОЛЬЗОВАНИЯ ОБЪЕКТА ОЦЕНКИ (ФСО 7 Ч. VI)

Заключение о наилучшем использовании недвижимости отражает мнение Оценщиков в отношении наилучшего использования собственности, исходя из анализа состояния рынка. Понятие «наилучшее и наиболее эффективное использование», применяемое в данном отчете, подразумевает «Наиболее вероятное использование имущества, являющееся физически возможным, разумно оправданным, юридически законным, осуществляемым с финансовой точки зрения, и в результате которого стоимость оцениваемого имущества будет максимальной» (Международные стандарты оценки МСО 1 – 4).

Анализ наилучшего и наиболее эффективного использования выполняется путем проверки соответствия рассматриваемых вариантов следующим критериям:

Юридическая допустимость: рассмотрение тех способов использования, которые разрешены распоряжениями о зонировании, нормами градостроительства, экологическим законодательством и др.

Физическая осуществимость: рассмотрение физически реальных в данной местности способов использования.

Финансовая осуществимость: рассмотрение того, какое физически осуществимое и разрешенное законом использование будет давать приемлемый доход владельцу объекта.

Максимальная эффективность: рассмотрение того, какое из финансово осуществимых использований будет приносить максимальный чистый доход или максимальную текущую стоимость.

Анализ наилучшего и наиболее эффективного использования недвижимости **как улучшений**, способствует определению того использования, которое, согласно прогнозам, даст самый высокий общий доход на инвестированный капитал, а также помогает в нахождении сопоставимых объектов.

Текущее использование объекта оценки - использование в коммерческих целях.

Типичными вариантами использования застроенной недвижимости могут служить следующие альтернативы:

1. Продолжение использования в том состоянии, в котором объект находится на момент оценки.
2. Изменение использования (предназначения) не реконструированного объекта недвижимости.
3. Реконструкция и модернизация объекта.

Поскольку в данном случае объектом оценки является нежилое здание, то наилучшим использованием принимаем использование в качестве коммерческой недвижимости специального назначения- Нежилое здание- газовый участок без рассмотрения других вариантов.

8 РАЗДЕЛ 8. АНАЛИЗ РЫНКА ОБЪЕКТА ОЦЕНКИ, ЦЕНООБРАЗУЮЩИХ ФАКТОРОВ, А ТАКЖЕ ВНЕШНИХ ФАКТОРОВ, ВЛИЯЮЩИХ НА ЕГО СТОИМОСТЬ (ФСО 3 П. 83, ФСО 7 П. 11)

Главные макроэкономические факторы, влияющие на стоимость недвижимости в Ставропольском крае.

Таблица 8.1

Основные макроэкономические и социальные факторы, влияющие на стоимость объекта оценки

Фактор	Влияние
ВВП страны, региона	Рост ВВП страны, региона – рост стоимости недвижимости
Инфляция	Рост инфляции – рост стоимости недвижимости
Кредитные ставки	Рост кредитных ставок – снижение стоимости недвижимости
Разрешения на застройку, объемы строительства	Снижение количества разрешений, снижение предложения – рост стоимости Увеличение объемов строительства, предложения недвижимости – стабилизация или снижение стоимости недвижимости

Данные факторы оказывают опосредованное влияние на цены на недвижимость через основные ценообразующие факторы, которые показаны далее.

8.1 Анализ макроэкономических условий развития рынка недвижимости, в том числе тенденций, наметившихся на рынке в период, предшествующий дате оценки

- **8.1 Анализ макроэкономических условий развития рынка недвижимости, в том числе тенденций, наметившихся на рынке в период, предшествующий дате оценки (источник:**

<https://www.economy.gov.ru/material/file/f6ba6608b92d30df520e89cdf7ec16cf/210128.pdf>;

<https://www.economy.gov.ru/material/file/c384750a62fd581783d03ea4bd2dc90f/20210205.pdf>)

В январе 2021 г. рост потребительских цен замедлился в помесечном выражении до 0,67% м/м с 0,83% м/м в декабре, с исключением сезонности – до 0,37% м/м SA1 по сравнению с 0,53% м/м SA1 месяцем ранее. Монетарная инфляция² – показатель, очищенный от волатильных компонентов, – в декабре приблизилась к целевому уровню – 4,4% м/м SAAR3 (5,1%–5,2 % м/м SAAR в ноябре-декабре 2020 года). Вместе с тем с учетом относительно низкой базы января 2020 г. (0,4% м/м, 0,1–0,2% м/м по товарным группам, менее подверженным сезонным колебаниям цен) инфляция в годовом выражении увеличилась до 5,2% г/г по сравнению с 4,9% г/г в декабре 2020 года. В непродовольственном сегменте инфляция сохраняется на повышенном уровне, в том числе под влиянием отложенного эффекта переноса от ослабления валютного курса в 4кв20. В январе рост цен ускорился до 0,5% м/м в январе с 0,4 % м/м в декабре, с исключением сезонного фактора – до 0,48 % м/м SA с 0,45% м/м SA в декабре. Значимый вклад в ускорение инфляции в прошедшем месяце внесло удорожание бензина (до 1,0% м/м с 0,1% м/м в декабре). Вместе с тем замедлился рост цен на товары со значительной импортной составляющей (легковые автомобили, электро- и бытовые приборы). Цены на услуги в январе продолжили рост: +0,4% м/м, как и месяцем ранее (с исключением сезонного фактора рост цен замедлился до 0,23 % м/м SA с 0,28% м/м SA в декабре). Основной вклад внесла индексация цен на регулируемые услуги (услуги городского пассажирского транспорта, жилищные услуги) и сезонный рост цен на отдельные рыночные услуги (услуги гостиниц, организаций культуры, а также санаторно-курортные, экскурсионные услуги). Вместе с тем наблюдалось существенное замедление продовольственной инфляции в помесечном выражении: рост цен снизился до 1,0% м/м после 1,5% м/м в декабре (с исключением сезонного фактора – до 0,37% м/м SA с 0,80% м/м SA месяцем ранее). 1 С устранением сезонности (Seasonally Adjusted). 2 Инфляция, за исключением продовольствия, регулируемых цен и тарифов и подакцизной продукции. 3 Сезонно очищенный показатель, приведенный к годовым темпам (Seasonally Adjusted Annualized Rate). Министерство экономического развития Российской Федерации 5 февраля 2021 г. Страница 2 Стабилизации ценовой ситуации в продовольственном сегменте способствовала реализация Правительством Российской Федерации мер, направленных на сдерживание роста цен на социально значимые товары первой необходимости. В январе продолжилось снижение цен на сахар (-1,6% м/м после -4,1% м/м в декабре). Цены на масло подсолнечное практически стабилизировались (0,1% м/м после 1,7% м/м месяцем ранее). Рост цен на хлеб пшеничный замедлился до 0,3 % м/м после роста на +1,0% м/м в декабре. Улучшение ценовой динамики на указанные товары на внутреннем рынке произошло несмотря на продолжающийся рост мировых цен. Индекс цен на продовольственные товары Продовольственной и сельскохозяйственной организации (FAO) ООН в январе вырос на 4,3% м/м в долларовом эквиваленте и достиг максимальных с 2014 года уровней. В частности, цены на сахар в январе увеличились на +8,1% м/м в долларовом эквиваленте (за 4кв20: +10,4%); на растительные масла – на +5,8% м/м (+25,4%); на зерновые – на +7,1% м/м (+11,4%). Сдерживающее влияние на продовольственную инфляцию также оказало замедление роста цен на плодоовощную продукцию до 4,8% м/м (с 8,5% м/м в декабре), при этом темпы более умеренные по сравнению с традиционными (в предшествующие три года в январе наблюдался рост в среднем на 5,3% м/м). По оценке Минэкономразвития России, в феврале продолжится снижение темпов инфляции в помесечном выражении – до 0,5–0,6% м/м.




Индикаторы инфляции

	январь.21	декабрь.20	ноябрь.20	октябрь.20	сентябрь.20	2019	2018
Инфляция							
в % к соотв. периоду предыдущего года	5,2	4,9	4,4	4,0	3,7	3,0	4,3
в % к предыдущему месяцу	0,7	0,8	0,7	0,4	-0,1	-	-
в % к предыдущему месяцу, SA	0,4	0,5	0,6	0,5	0,3	-	-
Продовольственные товары							
в % к соотв. периоду предыдущего года	7,0	6,7	5,8	4,8	4,4	2,6	4,7
в % к предыдущему месяцу	1,0	1,5	1,3	0,6	-0,4	-	-
в % к предыдущему месяцу, SA	0,4	0,8	0,9	0,6	0,3	-	-
Непродовольственные товары							
в % к соотв. периоду предыдущего года	5,1	4,8	4,5	4,2	3,8	3,0	4,1
в % к предыдущему месяцу	0,5	0,4	0,6	0,7	0,6	-	-
в % к предыдущему месяцу, SA	0,5	0,5	0,5	0,5	0,5	-	-
Услуги							
в % к соотв. периоду предыдущего года	2,8	2,7	2,5	2,6	2,5	3,8	3,9
в % к предыдущему месяцу	0,4	0,4	0,1	-0,1	-0,4	-	-
в % к предыдущему месяцу, SA	0,2	0,3	0,2	0,4	0,0	-	-
Базовая инфляция (Росстат)							
в % к соотв. периоду предыдущего года	4,6	4,2	3,9	3,6	3,3	3,1	3,7
в % к предыдущему месяцу	0,5	0,5	0,5	0,5	0,3	-	-
в % к предыдущему месяцу, SA	0,4	0,4	0,4	0,4	0,3	-	-
Инфляция, за искл. продовольствия, регулируемых цен и тарифов и подакцизной продукции							
в % к соотв. периоду предыдущего года	4,3	4,1	3,8	3,6	3,3	2,9	3,4
в % к предыдущему месяцу	0,4	0,3	0,5	0,5	0,4	-	-
в % к предыдущему месяцу, SA	0,4	0,4	0,4	0,5	0,3	-	-

*оценка Минэкономразвития России

Ситуация в ключевых несырьевых отраслях экономики в 2020 г. оставалась устойчивой. Так, выпуск обрабатывающей промышленности в 2020 г. продемонстрировал умеренный рост (на 0,3%), при этом в ноябре–декабре темпы роста закрепились в положительной области (2,9% г/г и 4,4% г/г соответственно, подробнее см. комментарий «О динамике промышленного производства. Январь 2021 года»).

Показатели потребительского рынка по итогам 2020 г. продемонстрировали отрицательную динамику на фоне действия карантинных ограничений, направленных на противодействие распространению новой коронавирусной инфекции.



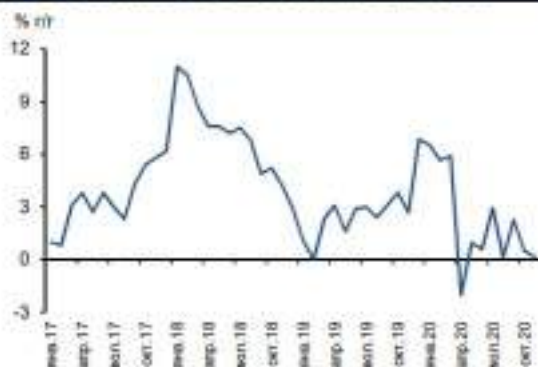
Так, оборот розничной торговли в 2020 г. снизился на -4,1%. В декабре сокращение показателя ускорилось до -3,6% г/г с -3,1% г/г месяцем ранее. Спрос на продовольственные товары упал на -4,5% г/г (-4,3% г/г в ноябре), на непродовольственные товары – на -2,6% г/г (-1,7% г/г в ноябре).

В 2020 году рынок труда отреагировал на ухудшение экономической ситуации увеличением безработицы. Численность занятых снизилась на 1 331,7 тыс. человек (-1,9% г/г) и составила 70,6 млн. человек. Общая численность безработных (по методологии Международной организации труда) увеличилась на 857,5 тыс. человек (+24,7% г/г) и составила 4,3 млн. человек, при этом уровень безработицы вырос по сравнению с 2019 годом на 1,2 п.п. и составил в среднем 5,8% от рабочей силы. Наибольшее значение было отмечено в августе: 6,4% от рабочей силы, после чего уровень безработицы начал постепенно снижаться и к концу года опустился до 5,9%. Рост уровня безработицы по методологии МОТ сопровождался ростом численности официально зарегистрированных безработных в органах службы занятости населения. По данным Росстата, их численность в среднем за 2020 год составила 2,4 млн. человек с увеличением в 3,2 раза по сравнению с 2019 годом. Вместе с тем с 4кв20 показатель начал постепенно снижаться с пикового уровня 3,7 млн. чел.4 на конец сентября до 2,9 млн. чел.4 на конец 2020 г. и 2,6 млн. чел.4 на конец января. Данные портала HeadHunter в конце года также свидетельствовали о постепенной стабилизации на рынке труда. Так, количество вакансий с апреля по июль снижалось, с сентября динамика вакансий вышла в положительную область и в декабре ее рост составил +27% г/г (+22% г/г в ноябре).

За январь–ноябрь рост номинальной заработной платы составил 5,5% г/г, в реальном выражении – увеличение на 2,2% г/г (по сравнению с 2,5% в 2019 году). В ноябре рост заработных плат составил 4,6% г/г в номинальном выражении (+4,5% г/г месяцем ранее) и 0,2% г/г – в реальном (+0,5% г/г в октябре). По оценке Росстата, в 2020 году реальные располагаемые доходы снизились на -3,5% г/г, реальные денежные доходы – на -3,0% г/г. В 4кв20 наблюдалось замедление снижения реальных располагаемых доходов до -1,7% г/г (-5,3% г/г в 3кв20), реальных денежных доходов – до -1,5% г/г (-4,3% г/г кварталом ранее).

Объект оценки: Нежилое здание-Газовый участок, кадастровый номер 26:04:110405:155, по адресу: Российская Федерация, Ставропольский край, Новоалександровский район, ст.Кармалиновская, Красная, 82
Земельный участок, назначение: земли населенных пунктов, разрешенное использование: для ведения личного подсобного хозяйства, кадастровый номер 26:04:110405:873, по адресу: Российская Федерация, Ставропольский край, Новоалександровский район, ст.Кармалиновская, ул.Красная, 82

За 11 месяцев рост реальной заработной платы составил 2,2 % г/г



Источник: Росстат.

В 4 кв 20 снижение реальных располагаемых доходов замедлилось



Источник: Росстат, расчеты Минэкономразвития России.

Показатели деловой активности

в % к соответ. периоду предыдущего года	2019	IV кв 20	дек 20	январь 20	фев 20	март 20	апр 20	май 20	июн 20	июл 20	авг 20	сентябрь 20
Деловая активность												
Сельское хозяйство	-	-	-	-2,1	-4,4	2,7	1,4	4,1	4,2	3,1	3,8	4,3
Строительство	6,1	9,8	9,9	6,6	6,7	1,1	5,1	6,3	-4,4	-3,9	2,8	2,1
Розничная торговля	-4,5	-3,8	-3,8	-3,1	-3,4	-1,8	-2,1	-3,8	-1,7	-16,8	4,4	1,9
Платные услуги населению	-17,3	-13,2	-12,5	-13,8	-13,2	-17,3	-12,0	-16,8	-33,2	-36,1	-1,9	8,8
Грузооборот транспорта	-4,9	-3,2	-1,3	-1,7	-3,8	-5,3	-3,4	-4,8	-6,8	-8,2	-3,9	9,7
Инвестиции в основной капитал	-	-	-	-	-	-4,2	-	-	-	-7,8	1,3	2,1
Промышленное производство	-3,9	-3,8	-0,2	-1,8	-1,7	-4,8	-4,8	-4,8	-6,1	-4,7	3,8	3,4
Доходы от продаж	-7,0	-6,4	-0,5	-7,5	-9,2	-11,8	-9,5	-19,8	-14,2	-9,9	1,8	3,4
Обрабатывающее производство	0,3	1,1	4,4	2,9	-3,9	-0,1	-0,1	0,2	-0,3	-5,2	5,8	3,5
Рынок труда												
Реальная заработная плата	-	-	-	0,3	0,6	1,8	2,3	0,1	2,8	-2,1	6,2	4,8
в % к соответ. периоду предыдущего года	-	-	-	0,0	-1,2	3,8	1,9	-4,4	3,2	-4,1	1,0	-
Номинальная заработная плата	-	-	-	-	-	-	-	-	-	-	-	-
в % к соответ. периоду предыдущего года	-	-	-	-	-	-	-	-	-	-	-	-
Реальные располагаемые доходы	-	-	-	-	-	-	-	-	-	-	-	-
в % к соответ. периоду предыдущего года	-	-	-	-	-	-	-	-	-	-	-	-
Реальные располагаемые доходы	-3,8	-1,7	-	-	-	-3,3	-	-	-	-7,9	1,8	1,9
в % к соответ. периоду предыдущего года	-	-	-	-	-	-3,3	-	-	-	-8,8	0,7	-
Реальные денежные доходы	-3,0	-1,5	-	-	-	-4,3	-	-	-	-8,9	1,8	1,7
в % к соответ. периоду предыдущего года	-	-	-	-	-	-4,3	-	-	-	-9,2	0,4	-
Номинальная, руб./чел. (данные на конец года)	-	-	-	-	-	-	-	-	-	-	-	-
в % к соответ. периоду предыдущего года	-	-	-	-	-	-	-	-	-	-	-	-
в % к соответ. периоду предыдущего года	-	-	-	-	-	-	-	-	-	-	-	-

28 января 2021 г.

Страница 5

Ключевые показатели долгосрочного прогноза (до 2026 года) экономического развития РФ (по данным Центра Развития)

(источник: <https://dcenter.hse.ru>)

С 6 по 12 мая 2020 года Институт «Центр развития» провел очередной кварталный Опрос профессиональных прогнозистов относительно их видения перспектив российской экономики в 2020 г. и далее до 2026 г.

Консенсус-прогноз на 2020–2026 гг. (опрос 6-12 мая 2020)

Показатель	2020	2021	2022	2023	2024	2025	2026
Реальный ВВП, % прироста	-4,3	3,0	2,3	2,1	1,9	1,8	1,9
Индекс потребительских цен, % прироста	4,7	3,8	3,9	3,9	3,8	3,8	3,9
Ключевая ставка Банка России, % годовых	4,86	4,95	5,28	5,45	5,33	5,21	5,21
Курс доллара, руб/долл. (на конец года)	74,2	72,2	72,0	73,3	72,2	72,6	72,9
Цена на нефть Urals, долл./барр. (в среднем за год)	34,9	43,7	49,8	50,7	51,4	50,7	53,8

8.2 Анализ экономики Ставропольского края

Основные итоги социально-экономического положения Ставропольского края за январь-июнь 2021 года

Индекс промышленного производства за январь-июнь 2021 г. по сравнению с соответствующим периодом 2020 г. составил 107,1%, в том числе по добыче полезных ископаемых – 48,7%, обрабатывающим производствам - 106,6%, обеспечению электрической энергией, газом и паром; кондиционированию воздуха - 114,5%, водоснабжению; водоотведению, организации сбора и утилизации отходов, деятельности по ликвидации загрязнений - 121,4 процента.

Среди обрабатывающих видов деятельности выросло производство: кожи и изделий из кожи – в 4,4 раза, металлургическое – в 2,1 раза, текстильных изделий, кокса и нефтепродуктов – в 1,8 раза, резиновых и пластмассовых изделий – в 1,7 раза, одежды – в 1,6 раза, машин и оборудования, не включенных в другие группировки и автотранспортных средств, прицепов

и полуприцепов – в 1,5 раза, мебели – на 28,9%, готовых металлических изделий, кроме машин и оборудования – на 24,0%, компьютеров, электронных

и оптических изделий – на 23,2%, прочих готовых изделий – на 22,8%, прочей неметаллической минеральной продукции – на 2,2 процента.

Сократилось производство лекарственных средств и материалов, применяемых в медицинских целях на 17,1%, электрического оборудования – на 10,7%, бумаги и бумажных изделий - на 9,5%, транспортных средств и оборудования – на 8,8%, пищевых продуктов – на 4,1%, напитков и полиграфической деятельности и копированию носителей информации – на 4,0%, ремонту и монтажу машин и оборудования – на 2,7 процента.

Объем отгруженных товаров собственного производства, выполненных работ и услуг собственными силами по промышленным видам деятельности (далее объем отгруженных товаров) за январь-июнь 2021 г. составил 242,3 млрд рублей, что на 29,7% больше, чем за соответствующий период прошлого года.

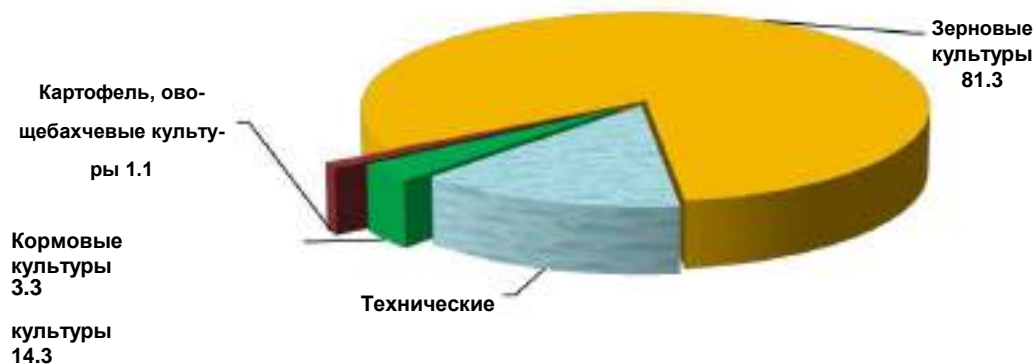
В объеме отгруженных товаров продукция, относящаяся к виду экономической деятельности «обрабатывающие производства» составила 185,1 млрд рублей (на 32,9% больше, чем за январь-июнь 2020 г.), «добыча полезных ископаемых» – 12,7 млрд рублей (в 2,4 раза больше), «водоснабжение; водоотведение, организация сбора и утилизация отходов, деятельность по

ликвидации загрязнений» – 6,8 млрд рублей (на 32,1% больше), «обеспечение электрической энергией, газом и паром, кондиционирование воздуха» – 37,7 млрд рублей (на 1,7% больше).

Объем производства продукции сельского хозяйства сельхозпроизводителями всех категорий Ставропольского края (сельхозорганизации, крестьянские (фермерские) хозяйства, включая индивидуальных предпринимателей, хозяйства населения) в январе-июне 2021 г., по предварительным данным, сложился в размере 60,5 млрд рублей, что, в сопоставимой оценке, на 2,3% больше, чем за соответствующий период 2020 года.

По данным весеннего учета в хозяйствах всех категорий размер посевных площадей под урожай 2021 г., по сравнению с 2020 г., увеличился на 3,8% и составил 3,0 млн гектаров.

Структура посевных площадей сельскохозяйственных культур под урожай 2021 г. (в процентах)



В сфере **животноводства** по состоянию на конец июня 2021 года (по расчетам) в хозяйствах всех категорий поголовье крупного рогатого скота сократилось по сравнению с соответствующей датой 2020 года на 4,3% и составило 291,6 тыс. голов, в т.ч. коров – на 3,4% (142,0 тыс. голов), свиней – на 2,4% (405,8 тыс. голов), овец и коз - на 9,9% (1,5 млн голов), птицы - на 7,0% и составило 24,4 млн голов соответственно.

Большая часть поголовья крупного рогатого скота (68,2%), в том числе коров (75,4%), овец и коз (84,0%) содержится в хозяйствах населения, у фермеров и индивидуальных предпринимателей; на долю сельхозорганизаций края приходится 76,1% поголовья птицы и 71,0% поголовья свиней.

За январь-июнь 2021 года в хозяйствах всех категорий производство основных видов продукции животноводства сократилось по сравнению с соответствующим периодом прошлого года: скота и птицы на убой (в живом весе) на 6,1% и составило 260,7 тыс. тонн, молока – на 1,1% (242,7 тыс. тонн).

Производство яиц увеличилось на 1,5% (443,7 млн штук).

Основной объем мяса скота и птицы на убой в живом весе (79,4%) произведен сельхозорганизациями края.

Хозяйства населения, крестьянские (фермерские) хозяйства и индивидуальныe предприниматели произвели 72,5% молока и 61,2% яиц.

– январе-июне 2021 года в Ставропольском крае сданы в эксплуатацию **жилые дома** общей площадью 670,2 тыс. м², что в 1,6 раза больше, чем за январь-июнь прошлого года.

Объем работ, выполненных по виду экономической деятельности «Строительство» за этот период составил 55,1 млрд рублей, что на 15,8% больше, чем за январь-июнь 2020 года.

За январь-июнь 2021 года за счет строительства новых объектов и реконструкции введено в действие 3546 зданий различного назначения общей площадью 872,0 тыс. м², в том числе 3347 – жилого назначения (94,4% от общего количества). В части нежилых зданий введено 141 коммерческое, 16 – сельскохозяйственных, 10 – промышленных, 8 – административных 6 – учебных и 5 – здравоохранения.

Оборот розничной торговли края за январь-июнь 2021 г. составил

275,6 млрд рублей, что в сопоставимых ценах на 11,4% больше, чем за соответствующий период 2020 года. В фактических ценах на душу населения за первое полугодие т.г. продано товаров на 98,7 тыс. рублей.

Структура формирования оборота розничной торговли по хозяйствующим субъектам в январе-июне 2021 г.

(в процентах к итогу, в фактически действовавших ценах)



За январь-июнь 2021г. в структуре оборота розничной торговли удельный вес непродовольственных товаров составил 52,4%; пищевых продуктов, включая напитки, и табачных изделий - 47,6 процента.

За январь-июнь 2021 г. реализовано пищевых продуктов, включая напитки, и табачных изделий на сумму 131,3 млрд рублей, что в сопоставимых ценах на 5,9% больше соответствующего периода прошлого года. Оборот непродовольственных товаров вырос на 16,8% и составил 144,3 млрд рублей.

Оборот общественного питания в январе-июне 2021 г. составил 15,9 млрд рублей, или на 24,7% больше, чем в соответствующем периоде 2020 года.

• Ставропольском крае **средняя заработная плата, начисленная работникам** в январе-мае 2021 года (по полному кругу организаций, включая субъекты малого предпринимательства), увеличилась по сравнению с соответствующим периодом 2020 года на 8,1% и составила 34425,3 рубля.

Реальный ее размер (скорректированный на индекс потребительских цен) вырос на 2,1 процента.

Наиболее высокий уровень оплаты труда сложился в финансовой и страховой деятельности – 56,1 тыс. рублей; в области информации и связи - 46,8 тыс. рублей; обеспечении электрической энергией, газом и паром; кондиционировании воздуха – 45,0 тыс. рублей; добыче полезных ископаемых – 43,7 тыс. рублей, государственном управлении и обеспечении военной безопасности, социальном обеспечении – 42,3 тыс. рублей; профессиональной, научной и технической сферах – 41,7 тыс. рублей.

Номинальная начисленная заработная плата по видам экономической деятельности¹ (по полному кругу организаций, включая субъекты малого предпринимательства)

	Январь-май		Отношение к общекраевому уровню средней заработной платы, за январь-май, %
	рублей	в % к январю-маю 2020 г.	
Всего по краю	34425.3	108.1	100.0
Сельское, лесное хозяйство, рыболовство и рыбоводство	28373.9	103.7	82.4
растениеводство, животноводство и предоставление соответствующих услуг в этих областях	28484.4	103.6	82.7
Добыча полезных ископаемых	43700.8	104.6	126.9
Обрабатывающие производства	36415.0	107.8	105.8
Обеспечение электрической энергией, газом и паром; кондиционирование воздуха	44972.8	110.5	130.6
Водоснабжение; водоотведение, организация сбора и утилизации отходов, деятельность по ликвидации загрязнений	28341.9	102.5	82.3
Строительство	32189.5	105.3	93.5
Торговля оптовая и розничная; ремонт автотранспортных средств и мотоциклов	32063.0	113.7	93.1

¹ В соответствии с Общероссийским классификатором видов экономической деятельности (ОКВЭД2).

	Январь-май		Отношение к общекраевому уровню сред- ней заработной платы, за январь-май, %
	рублей	в % к январю-маю 2020 г.	
торговля оптовая, кроме оптовой торговли автотранспортными средствами и мотоциклами	36191.9	111.2	105.1
торговля розничная, кроме торговли автотранспортными средствами и мотоциклами	27819.2	113.2	80.8
Транспортировка и хранение	39271.7	102.8	114.1
Деятельность гостиниц и предприятий общественного питания	24513.9	114.5	71.2
Деятельность в области информации и связи	46770.8	116.2	135.9
Деятельность финансовая и страховая	56117.1	105.8	163.0
Деятельность по операциям с недвижимым имуществом	24555.6	115.3	71.3
Деятельность профессиональная, научная и техническая	41720.2	109.7	121.2
Деятельность административная и сопутствующие дополнительные услуги	25990.5	108.5	75.5
Государственное управление и обеспечение военной безопасности; социальное обеспечение	42267.8	106.3	122.8
Образование	28503.0	109.1	82.8
Деятельность в области здравоохранения и социальных услуг	32867.8	108.1	95.5
Деятельность в области культуры, спорта, организации досуга и развлечений	30121.5	110.4	87.5
Предоставление прочих видов услуг	24232.2	121.8	70.4

По данным обследования в январе-июне 2021 г. **численность рабочей силы** в возрасте 15 лет и старше в среднем по краю составила 1371,8 тыс. че-ловек, из них 1304,1 тысячи классифицировались как занятые, 67,7 тысячи – как безработные. Уровень безработицы, рассчитанный в соответствии с мето-дологией Международной организации труда, составил 4,9 процента.

Преобладающая часть занятого населения сосредоточена на предприя-тиях и в организациях. В мае 2021 года здесь работали 580,4 тыс. человек, из них 424,8 тысячи – штатные работники организаций, не относящихся к субъ-ектам малого предпринимательства.

По информации министерства труда и социальной защиты населения Ставропольского края, на ко-нец июня 2021 года в качестве безработных в ор-

ганах службы занятости края были зарегистрированы 20,8 тыс. человек, из них 11,7 тысячи получали пособие по безработице. Уровень официально зарегистрированной безработицы составил 1,5 процента.

На конец **июня** 2021 г. работодатели Ставропольского края официально заявили в службу занятости 34,1 тысячи свободных вакансий, из них 66,5% - по рабочим профессиям. Нагрузка незанятого населения на 100 заявленных вакансий составила 74 человека.

Северо-Кавказстат

8.3. Определение сегмента рынка, к которому принадлежит оцениваемый объект (п. 116 ФСО7).

В России рынок недвижимости традиционно классифицируется по назначению:

- рынок жилья;
- рынок коммерческой недвижимости;
- рынок земельных участков.

В соответствии с общепринятой классификацией профессиональных операторов рынка недвижимости все объекты недвижимости можно отнести к какому-либо сегменту рынка. Ниже приведена типовая сегментация объектов недвижимости:

Земельные участки вне поселений - межселенные территории:

- под дачное и садово-огородное использование;
- под жилую застройку;
- промышленного и иного специального назначения промышленности, транспорта, энергетики, обороны и др.;
- сельскохозяйственного назначения;
- природоохранного, природно-заповедного, оздоровительного, рекреационного, историко-культурного назначения;
- лесного фонда, водного фонда;
- участки недр;

– земли резерва, назначение которых не определено. Жилье - жилые здания и помещения:

- многоквартирные жилые дома, квартиры в них и другие помещения для постоянного проживания в домах отдыха, гостиницах, больницах, школах и т.п.;
- индивидуальные, двух - и четырехсемейные малоэтажные жилые дома старой застройки, а также дома традиционного типа – домовладения и дома нового типа – коттеджи, таунхаусы.

Коммерческая недвижимость:

- офисные здания и помещения административно-офисного назначения;
- гостиницы, мотели, дома отдыха;
- Для ведения личного подсобного хозяйства, торговые центры;
- рестораны, кафе и другие пункты общепита;
- пункты бытового обслуживания, сервиса.

Промышленная недвижимость:

- заводские и фабричные помещения, здания и сооружения производственного назначения;
- мосты, трубопроводы, дороги, дамбы и другие инженерные сооружения;
- паркинги, гаражи;
- склады, складские помещения.

Недвижимость социально-культурного назначения:

- здания правительственных и административных учреждений;
- культурно-оздоровительные, образовательные, спортивные объекты;
- религиозные объекты.

Таблица 8.3.1 Классификация рынков недвижимости приведена в таблице:

Признак классификации	Виды рынков
Вид объекта	Земельный, зданий, сооружений, предприятий, помещений, многолетних насаждений, вещных прав, иных объектов
Географический (территориальный)	Местный, городской, региональный, национальный, мировой
Функциональное назначение	Производственных помещений, жилищный, непроизводственных зданий и помещений
Степень готовности к эксплуатации	Существующих объектов, незавершенного строительства, нового строительства

Тип участников	Индивидуальных продавцов и покупателей, промежуточных продавцов, муниципальных образований, коммерческих организаций
Вид сделок	Купли-продажи, аренды, ипотеки, вещных прав
Отраслевая принадлежность	Промышленных объектов, сельскохозяйственных объектов, общественных зданий, другие
Форма собственности	Государственных и муниципальных объектов, частных
Способ совершения сделок	Первичный и вторичный, организованный и неорганизованный, биржевой и внебиржевой, традиционный и компьютеризированный

Недвижимость подразделяется на более широкий класс объектов недвижимости с выделением отдельных групп, характеризующихся своими факторами ценообразования.

К **первой группе** относятся коммерческие объекты свободного назначения, которые в основном остались от доперестроечных времен. Для них характерна возможность реконструкции под различные объекты, которые предназначаются уже для конкретных целей.

Приведем такие объекты:

1. Низкокласные производственно-складские объекты, в т.ч.:

– Здания цехов, складов, гаражей, ангары и др. производственно-складские объекты (с участком земли) с возможностями реконструкции в соответствии с наилучшим и наиболее эффективным использованием.

– Отапливаемые и не отапливаемые помещения (встроенные и пристроенные), предназначенные для размещения небольших производственных участков, ремонтных мастерских, баз, складов и т.п.).

2. Низкокласные офисно-торговые объекты, в т.ч.:

– Небольшие здания администраций, школ, детсадов, и т.п. (с учетом земли) с возможностями реконструкции в соответствии с наилучшим и наиболее эффективным использованием.

– Отапливаемые помещения (встроенные и пристроенные), предназначенные для размещения офисов, приемных пунктов, небольших магазинов, салонов, аптек и т.п., в т.ч. переведенные из жилой недвижимости.

– Офисные объекты класса С и ниже.

3. Объекты сельскохозяйственного назначения, сходные по своим конструктивным характеристикам с низкокласными производственно-складскими объектами и которые могут быть перепрофилированы под низкокласные производственно-складские объекты.

Вторую группу объектов недвижимости образуют современные коммерческие объекты, которые в основном построены в последние 10-20 лет. В большинстве своем это объекты, которые строились под конкретное использование. Приведем один класс объектов из этой группы, который в последние годы начинает занимать значительное место на рынке недвижимости. В эту группу включены: Бизнес – центры класса А и В, в т.ч.:

– *Бизнес – центры*, а также отдельно - стоящие административные здания, по своим характеристикам близкие к таким центрам;

– *Отдельные помещения, находящиеся в бизнес – центрах*, соответствующие по характеристикам офисным помещениям класса А и В;

– *Торгово-развлекательные комплексы*, построенные в последние годы;

– *Современные производственные здания*, а также встроенные в эти объекты помещения, участвующие в гражданском обороте.

Третью группу составляют объекты жилой недвижимости, разделенные на два класса:

- *Квартиры*;

– *Жилые дома и коттеджи*.

Выводы: Исходя из проведенного обзора, Объект оценки относится к сегменту рынка коммерческой недвижимости, к группе недвижимости «офисно-торговые», характеризующихся своими факторами ценообразования, а также является объектом вторичного рынка.

Анализ рынка недвижимости Ставропольского края.

Проводимые аналитические исследования рынка недвижимости позволяет выделить четыре группы факторов, оказывающих существенное влияние на стоимость объектов недвижимости. К ним относятся:

а) объективные факторы – это экономические факторы, которые определяют средний уровень цен конкретных сделок субъектами недвижимости. Их можно подразделить на макроэкономические (факторы, связанные с общей конъюнктурой рынка – налоги, пошлины, динамика курса доллара, инфляция, безработица, уровень и условия оплаты труда, потребность в объектах недвижимости, развитие внешнеэкономической деятельности и т.д.) и микроэкономические (факторы, характеризующие объективные параметры конкретных сделок);

б) физические факторы – местонахождение (удаленность от центра, степень развития инфраструктуры и транспортного сообщения, архитектурно-конструктивные решения, состояние объекта недвижимости, наличие коммуникаций);

в) факторы, влияющие на скорость продажи – количество аналогичных предложений, их соотношение со спросом именно в этой части города, характер сделки («прямая» или «встречная» продажа), юридическая «чистота» объекта;

г) факторы, связанные с феноменом массового сознания и факторы психологического характера (реклама, инфляционные ожидания, симпатии, осведомленность и т.д.).

Традиционно рынок представлен предложениями по продаже и аренде недвижимости. Классификация производится по функциональному назначению:

- офисная;
- торговая (торгово-офисная);
- производственное;
- складская;
- свободного назначения;
- сферы услуг: гостиницы, оздоровительные центры и т.д.

Учитывая, что земельный участок не отделим от объекта на нем расположенного, в стоимость 1 кв.м исследуемых объектов строительства капитального строительства включена стоимость права на земельный участок.

Предполагается, что выявленные предложения по продаже и аренде включают НДС (18%). Согласно сложившемуся деловому обороту, коммунальные услуги оплачиваются арендатором дополнительно и не включаются в установленные арендные ставки.

В качестве единицы измерения как при продаже так и при аренде принят показатель стоимости 1 кв.м. Следует также отметить, что типовым показателем является цена аренды 1 кв.м площади. Интервал времени для аренды - месяц.

Для анализа рынка коммерческой недвижимости были собраны и проанализированы данные предложений продажи и аренды во всех сегментах: офисном, торговом, торгово-офисном, производственном, складском и др. Общая структура предложения по типу сделки имеет следующий вид (рис. 1).



Рис. 1

В результате проведенных исследований следует вывод о том, что на рынке коммерческой недвижимости Ставропольского края к середине 2016 года наблюдалось примерно равное количество предложений по продаже и аренде (53% к 47%).

Если рассматривать общую структуру предложения коммерческой недвижимости (рынок продажи и рынок аренды в совокупности) с точки зрения функционального назначения, то можно отметить, что наибольшую долю занимает сегмент недвижимости свободного назначения (35%) и торговой недвижимости (30%). Весомая доля офисной недвижимости, в общей структуре рынка она составляет 15 %. В меньшей степени развиты сегменты недвижимости производственного, складского назначения и сферы услуг (10%, 7% и 3% соответственно). Наглядно, указанная тенденция отображена на Рис. 2.



АНАЛИЗ ПРОДАЖ КОММЕРЧЕСКОЙ НЕДВИЖИМОСТИ

ООО «Северо-Кавказский Регион – Оценка»

107263502200008 от 08.11.2007 года Адрес: 355012, г.Ставрополь, ул. Орджоникидзе, 71, телефон (8652) 334-352

Для анализа рынка продаж коммерческой недвижимости Ставропольского края были собраны и проанализированы данные предложений продажи офисной, торговой, торгово-офисной, производственной, складской, недвижимости сферы услуг и свободного назначения во всех районах.

Одной из основных характеристик предлагаемой недвижимости является функциональное назначение. Наибольшее количество предложений продажи коммерческой недвижимости приходится на недвижимость свободного и торгового назначения (по 31% и 29% соответственно). Также высока доля недвижимости офисной (17%) в общем массиве предложений продажи. Значительно меньшее количество предложений продажи приходится на сегменты производственной и складской недвижимости (10% и 8% соответственно) и лишь 5% приходится на недвижимость сферы услуг.



В результате произведенных исследований выявлено следующее. На 01.01.2022 г. среднее значение стоимости продажи 1 кв.м. коммерческой недвижимости составило 12 312 руб. Наибольшее значение стоимости продажи 1 кв.м. приходится на торговую недвижимость – 15 972 руб. На втором месте по показателю среднего значения стоимости продажи 1 кв.м. оказалась недвижимость свободного назначения – 15 344 руб. Далее значения распределились следующим образом: недвижимость офисная – 12 370 руб./кв.м., недвижимость сферы услуг – 11 925 руб./кв.м., производственная – 9 520 руб./кв.м., складская – 8 740 руб./кв.м.

Офисная недвижимость

По состоянию на 01.01.2022 г. среднее значение стоимости 1 кв.м. офисной недвижимости Ставропольского края составило 12 370 руб. На период исследования стоимость 1 кв.м. офисной недвижимости варьируется в широком диапазоне от 2 025 руб. до 46 000 руб.

Торговая недвижимость

По состоянию на 01.01.2022 г. среднее значение стоимости 1 кв.м. торговых объектов Ставропольского края составило 15 972 руб. На период исследования стоимость 1 кв.м. торговых помещений варьируется в широком диапазоне от 3 758 руб. до 47 800 руб.

Недвижимость сферы услуг

По состоянию на 01.01.2022 г. среднее значение стоимости 1 кв.м. торгово-офисной недвижимости Ставропольского края составило 11 925 руб. На период исследования стоимость 1 кв.м. недвижимости сферы услуг варьируется в диапазоне от 1 505 руб. до 37 084 руб.

Недвижимость свободного назначения

По состоянию на 01.01.2022 г. среднее значение стоимости 1 кв.м. недвижимости свободного назначения Ставропольского края составило 15 344 руб. На период исследования стоимость 1 кв.м. недвижимости свободного назначения варьируется в диапазоне от 1 799 руб. до 42 300 руб.

Складская недвижимость

По состоянию на 01.01.2022 г. среднее значение стоимости 1 кв.м. складской недвижимости Ставропольского края составило 8 740 руб. На период исследования стоимость 1 кв.м. складской недвижимости варьируется в диапазоне от 1 500 руб. до 20 070 руб.

Производственная недвижимость

По состоянию на 01.01.2022 г. среднее значение стоимости 1 кв.м. производственной недвижимости Ставропольского края составило 9 520 руб. На период исследования стоимость 1 кв.м. производственной недвижимости варьируется в диапазоне от 3000 руб. до 16000 руб.

АНАЛИЗ АРЕНДЫ КОММЕРЧЕСКОЙ НЕДВИЖИМОСТИ

Для анализа рынка аренды коммерческой недвижимости Ставропольского края были собраны и проанализированы данные предложений аренды офисной, торговой, торгово-офисной, производственной, складской, недвижимости сферы услуг и недвижимости свободного назначения во всех районах.

Одной из основных характеристик предлагаемой недвижимости является функциональное назначение. Наибольшее количество предложений аренды коммерческой недвижимости приходится на недвижимость торгового и свободного назначения (по 28% и 25% соответственно). Также высока доля недвижимости офисной (19%) и торгово-офисной недвижимости (12%) в общем массиве предложений продажи. Значительно меньшее количество предложений продажи приходится на сегменты производственной и складской недвижимости (5% и 11% соответственно).



На 01.01.2022 г. среднее значение стоимости аренды 1 кв.м. коммерческой недвижимости составило 383 руб./мес. Наибольшее значение стоимости аренды 1 кв.м. приходится на торговую недвижимость – 562 руб./мес. На втором месте по показателю среднего значения стоимости аренды 1 кв.м. оказалась офисная недвижимость – 509 руб./мес. Далее значения распределились следую-

щим образом: недвижимость свободного назначения – 433 руб./мес./кв.м., складская недвижимость – 228 руб./мес./кв.м., производственная – 185 руб./мес./кв.м.

Офисная недвижимость

По состоянию на 01.01.2022 г. среднее значение стоимости аренды 1 кв.м. офисной недвижимости Ставропольского края составило 509 руб./мес. На период исследования стоимость аренды 1 кв.м. офисных помещений варьируется в диапазоне от 250 руб./мес. до 800 руб./мес.

Торговая недвижимость

По состоянию на 01.01.2022 г. среднее значение стоимости аренды 1 кв.м торговой недвижимости Ставропольского края составило 562 руб./мес. На период исследования стоимость аренды 1 кв.м. торговых помещений варьируется в диапазоне от 50 руб./мес. до 1077 руб./мес.

Недвижимость свободного назначения

По состоянию на 01.01.2022 г. среднее значение стоимости 1 кв.м недвижимости свободного назначения Ставропольского края составило 433 руб./мес. На период исследования стоимость аренды 1 кв.м. недвижимости свободного назначения помещений варьируется в диапазоне от 50 руб./мес. до 957 руб./мес.

Складская недвижимость

По состоянию на 01.01.2022 г. среднее значение стоимости 1 кв.м складской недвижимости Ставропольского края составило 228 руб./мес. На период исследования стоимость аренды 1 кв.м. складских помещений варьируется в диапазоне от 50 руб./мес. до 605 руб./мес.

Производственная недвижимость

По состоянию на 01.01.2022 г. среднее значение стоимости 1 кв.м. аренды складской недвижимости Ставропольского края составило 185 руб. На период исследования стоимость 1 кв.м. складской недвижимости варьируется в диапазоне от 80 руб. до 400 руб.

Анализ земельного рынка населенного пункта, где расположен объект оценки.

Выделяют следующую классификацию объектов коммерческой недвижимости:

1) Недвижимость свободного назначения - это чаще всего первые этажи и подвалы нежилого дома без внутренней отделки, которые подходят для создания офисных, торговых, складских помещений.

2) Складская недвижимость - это специально оборудованное изолированное помещение основного производственного, подсобного и вспомогательного назначения.

3) Многофункциональная недвижимость - объект недвижимой собственности, с двумя или более эксплуатационными назначениями. Сочетает в себе два или более из ниже перечисленного: Для ведения личного подсобного хозяйства, услуги, офисы, развлекательные заведения, создавая среду для совершения покупок, работы и отдыха.

4) Торгово-офисные центры – центры, в которых основная функция торговая, однако часть этажей занимают офисы.

5) Производственное здание, цех - это здание, предназначенное для размещения промышленного производства и обеспечивающее необходимые условия труда людей и эксплуатации технологического оборудования.

6) Офисное здание - здание, приспособленное для размещения офисов по каким-либо параметрам (возраст здания, расположение, конструкторские решения, планировочные решения, архитектура, отделка, инженерия, инфраструктура, паркинг, управление зданием) уступающих бизнес-центрам.

7) Торговый центр - отдельное здание для торговли с наличием дополнительных услуг и сервиса (обменный пункт, бар, кафетерий, аптечный киоск, упаковка подарков, обслуживание кредитных карт, сопутствующие товары и др.).

8) Недвижимость сферы услуг:

- пункт бытового обслуживания;
- салон красоты;
- обменный пункт;
- парикмахерская;
- другое.

Рынок недвижимости представляет собой систему организационных мер, при помощи которой покупатели и продавцы сводятся вместе для определения конкретной цены, по которой может произойти обмен специфического товара- недвижимости.

Ценовой механизм на данном рынке отражает изменения в спросе и предложении.

Основные особенности товара на рынке недвижимости:

- неоднородность – каждый объект недвижимости уникален в смысле физических характеристик и инвестиционных интересов;
 - неделимость – прямые инвестиции в интересы недвижимости, как правило, неделимы и имеют высокую стоимость;
 - неэластичность предложения – запас физической недвижимости в краткосрочной перспективе неэластичен, т.е. рынок не может адекватно среагировать на изменение спроса изменением предложения;
 - высокие транзакционные издержки – инвестиции в недвижимость характеризуются высоким уровнем издержек на проведение сделок (маркетинговые расходы и налоги на сделки);
 - особые проблемы управления – только качественное управление может обеспечить надлежащий уровень арендного дохода;
 - бессрочность – интерес инвестора полного права собственности всегда есть и будет;
 - не изнашивающейся землей и зданиями, имеющие долгий срок службы, т.е. тем, что всегда будет существенным для потребителей экономики;
 - несовершенство информации – отсутствие полной и достоверной информации по сделкам;
 - децентрализованный рынок – большая часть сделок имеет место на отдельных локальных рынках;
 - государственное регулирование – наличие влияния государства на рынок;
- особые риски.

Для проведения качественного анализа рынка коммерческой недвижимости Ставропольского края Оценщиком использованы следующие источники информации:

1. <http://www.vdv-kavkaz.ru>;
2. Периодическое издание «Все для Вас» Ставропольский выпуск за период январь-июнь 2016 г.;
3. <https://www.avito.ru>;
4. <http://realty.1777.ru>

Проводимые аналитические исследования рынка недвижимости позволяет выделить четыре группы факторов, оказывающих существенное влияние на стоимость объектов недвижимости. К ним относятся:

а) объективные факторы – это экономические факторы, которые определяют средний уровень цен конкретных сделок субъектами недвижимости. Их можно подразделить на макроэкономи-

ческие (факторы, связанные с общей конъюнктурой рынка – налоги, пошлины, динамика курса доллара, инфляция, безработица, уровень и условия оплаты труда, потребность в объектах недвижимости, развитие внешнеэкономической деятельности и т.д.) и микроэкономические (факторы, характеризующие объективные параметры конкретных сделок);

б) физические факторы – местонахождение (удаленность от центра, степень развития инфраструктуры и транспортного сообщения, архитектурно-конструктивные решения, состояние объекта недвижимости, наличие коммуникаций);

в) факторы, влияющие на скорость продажи – количество аналогичных предложений, их соотношение со спросом именно в этой части города, характер сделки («прямая» или «встречная» продажа), юридическая «чистота» объекта;

г) факторы, связанные с феноменом массового сознания и факторы психологического характера (реклама, инфляционные ожидания, симпатии, осведомленность и т.д.).

В качестве единицы измерения принят показатель стоимости 1 кв.м.

Для рынка Ставропольского края не типично наличие предложений по аренде земельных участков между коммерческими субъектами – частными предпринимателями. На стороне арендодателя, как правило, выступают органы исполнительной власти федерального, регионального и муниципального уровней. Стоимость 1 кв. м. земельного участка зависит от порядка определения размера арендной платы, установленной собственником объекта нормативно-правовым актом. В указанных условиях проведение анализа рынка аренды земельных участков представляется нецелесообразным.

Рынок земельных участков представлен предложениями по продаже. Классификация производится исходя из вида разрешенного использования и функционального назначения.

За исследуемый период рынок Ставропольского края представлен объявлениями о передаче прав на земельные участки:

населенных пунктов (поселений);
сельскохозяйственного назначения;
промышленного назначения.

Наибольший удельный вес в структуре рынка земельных участков имеют предложения по передаче прав на земельные участки земель населенных пунктов - 68%. Предложения, связанные с земельными участками сельскохозяйственного назначения составляют 25% в общей структуре рынка. Наименьшую долю составляют предложения по отчуждению земельных участков промышленного назначения – 7%.



В составе земель населенных пунктов условно можно выделить земли под коммерческую застройку, под ИЖС, под производственно-складскими объектами.

Лидирующее положение в части распределения количества предложений по продаже земельных участков занимают земельные участки под ИЖС (48 %). Также высока доля земельных участков предназначенных под коммерческую застройку - 30% в общем массиве предложений. Предложения об отчуждении земельных участков под производственно-складскими объектами занимают 22 % в общем массиве рынка.



Земельные участки под ИЖС

По состоянию на 01.01.2022 г. среднее значение стоимости 1 кв.м. земельных участков под ИЖС, расположенных в Ставропольском крае составило 2 300 руб. На период исследования стои-

мость 1 кв.м. земельных участков под ИЖС варьируется в широком диапазоне от 40 руб. до 11 742 руб.



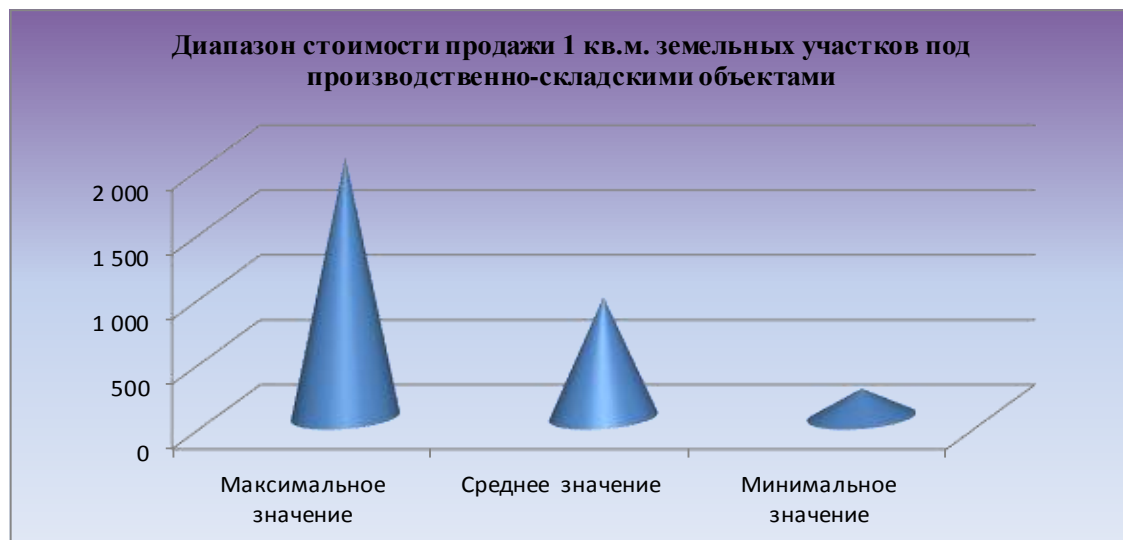
Земельные участки под коммерческую застройку

По состоянию на 01.01.2022 г. среднее значение стоимости 1 кв.м. земельных участков под коммерческую застройку, расположенных в Ставропольском крае составило 2 426 руб. На период исследования стоимость 1 кв.м. земельных участков под коммерческую застройку варьируется в широком диапазоне от 50 руб. до 10 286 руб.



Земельные участки под производственно-складскими объектами

По состоянию на 01.01.2022 г. среднее значение стоимости 1 кв.м. земельных участков под производственно-складскими объектами, расположенных в Ставропольском крае составило 924 руб. На период исследования стоимость 1 кв.м. земельных участков под производственно-складскими объектами варьируется в широком диапазоне от 218 руб. до 2 000 руб.



Земельные участки промышленного назначения.

По состоянию на 01.01.2022 г. среднее значение стоимости продажи 1 кв.м. земельных участков промышленного назначения, расположенных в Ставропольском крае составило 797 руб. На период исследования стоимость продажи 1 кв.м. земельных участков промышленного назначения варьируется в широком диапазоне от 3 руб. до 1300 руб.



В результате произведенных исследований выявлено следующее. На 01.01.2022 г. среднее значение стоимости продажи 1 кв.м. земельного участка из земель населенных пунктов составило 1 888 руб. Наибольшее значение стоимости продажи 1 кв.м. приходится на земельные участки под коммерческую застройку – 2 426 руб.

На втором месте по показателю среднего значения стоимости продажи 1 кв.м. оказались земельные участки под ИЖС – 2 300 руб.

По состоянию на 01.01.2022 г. среднее значение стоимости продажи 1 кв.м. земельного участка производственно-складского назначения составило 924 руб.

Рынок земельных участков в основном представлен сделками купли-продажи земельных участков (собственность и долгосрочные права на заключения договора аренды (переуступки прав по договору аренды) и сделками по аренде земельных участков у государственными органами. Структура предложений продажи земельных участков по целевому назначению следующая: земли под ИЖС – 58%, земли под коммерческую застройку – 23%, земли под производственно-складские объекты – 19%. В исследуемый период платежеспособный спрос на земельные участки значительно

снижен. Указанное обстоятельство является следствием ухудшения макроэкономической обстановки в стране. С уверенностью в обозримом будущем можно прогнозировать финансовый кризис.

Факторы избыточного объема предложений на рынке и низкого спроса свидетельствуют о существенной коррекции цен на объекты в сторону уменьшения, путем предоставления различных скидок и бонусов покупателям.

С учетом проведенного макроэкономического анализа можно выделить ряд факторов, влияющих на стоимость объектов капитального строительства, относящихся к сегментам коммерческой недвижимости в Ставропольском крае и последствий их влияния:

1. Снижение уровня ВВП страны, региона – снижение стоимости недвижимости;
2. Рост кредитных ставок – снижение стоимости недвижимости
3. Рост инфляции – рост стоимости недвижимости
4. Рост налоговых ставок – снижение стоимости недвижимости
5. Рост цен на недвижимость – рост цен на земельные участки, падение цен на недвижимость – падение цен на земельные участки.

Данные факторы оказывают опосредованное влияние на цены на коммерческую недвижимость через основные ценообразующие факторы, выявленные при анализе рынка.

На основании анализа рынка земельных участков выявлено, что основными факторами, влияющими на стоимость земельных участков, расположенных на территории Ставропольского края, являются:

- местоположение (статус населенного пункта - город, село, курортный поселок, ближайшее окружение, наличие инфраструктуры, наличие подъезда и т.д.);
- вид права на земельный участок;
- категория земель;
- вид разрешенного использования;
- наличие инженерных сетей на участке, возможность подключения;
- площадь;
- геологические характеристики, рельеф, экспозиция, видовые характеристики и т.д.

Влияние местоположения на стоимость земельных участков. Для рынка недвижимости населенных пунктов Ставропольского края, характерна зависимость стоимости единицы площади земельных участков от местоположения.

Так большое влияние оказывает расположение относительно «красной линии» главных, «проходных» улиц, в местах расположения объектов развлекательного, торгового назначения (увеличение стоимости земли на 20-40%).

Земельные участки, расположенные на окраинах населенных пунктов, вне зон сложившейся застройки, пользуются наименьшим спросом со стороны потенциальных покупателей и характеризуются меньшей стоимостью (снижение стоимости на 10-20%).

Влияние передаваемых прав на стоимость земельных участков. Для рынка земельных участков характерна прямая зависимость стоимости земельного участка от вида прав на ЗУ (собственность, аренда). На основании проведенного анализа рынка земельных участков Ставропольского края установлено, что стоимость земельных участков выставленных на продажу, передаваемых на праве собственности, выше стоимости земельных участков, предлагаемых на праве аренды, в среднем на 10-20%.

Влияние наличия/отсутствия инженерных сетей на стоимость земельных участков. На основании анализа рынка земельных участков выявлено, что наличие коммуникаций (сетей электро-снабжения, водопровода, канализации) увеличивает стоимость земельного участка в среднем на 3-21% или на 3-7% на каждый вид инженерного обеспечения.

Влияние характеристик земельного участка на стоимость. Одним из ценообразующих факторов является характеристика земельного участка: его рельеф (наличие / отсутствие уклона), форма участка, освоенность (наличие / отсутствие дикорастущих кустарников и деревьев), подтопляемость, видовые характеристики и т.д. Данные факторы могут значительно увеличивать / уменьшать стоимость земельных участков: от 5 до 30%.

Влияние вида разрешенного использования земельного участка на стоимость. На основании проведенного анализа рынка земельных участков, расположенных в Ставропольского края, можно отметить некоторое различие в стоимости земель различных видов разрешенного использования: стоимость земельных участков, предназначенных для строительства объектов коммерческого назначения, выше стоимости земельных участков для ИЖС. Различие в стоимости (в расчете на единицу площади) может составлять от 5 до 30%.

Влияние физических параметров (площадь) на стоимость. Одним из ценообразующих факторов является площадь земельного участка. Стоимость 1 кв.м. небольших земельных участков дороже стоимости 1 кв.м. больших по площади земельных участков. Данный фактор может увеличивать / уменьшать стоимость земельных участков: от 4 до 20%.

Скидка на торг. Реализация земельных участков, как правило, происходит по цене, отличающейся (иногда значительно) от цены предложения продавца. Скидка на торг зависит от многих факторов: условий продажи, ликвидности объекта, наличия спроса на аналогичные объекты в определенный период времени. Скидки предоставляются как процентные, так и фиксированные; их можно разделить на инвестиционные, сезонные, рекламные, индивидуальные, отложенная скидка (рассрочка платежей).

До финансового кризиса скидки были условными (1-3%), в посткризисный период в связи со значительным изменением спроса продавцами предлагались различные дисконтные программы, акции, скидки (до 20-50% в зависимости от величины изначально запрашиваемой продавцом стоимости).

Любые спецпредложения - скидки, рассрочки платежей и т.д., это всегда стимулирующий фактор для потребителя. Как показывает практика, грамотная гибкая политика дисконт-программ может существенно увеличить продажи. Но происходит это только при условии, что предлагаемая скидка существенна для потребителя.

Для активных рынков эксперты отмечают меньшие скидки на торг: чем меньше активность рынка, тем выше скидка на торг. Для небольших, малоактивных региональных рынков характерно некоторое запаздывание в реакциях на внешние изменения, в результате чего и в настоящее время на фоне стабилизации экономики, «оживления» рынка недвижимости можно наблюдать достаточные по величине скидки на торг на небольших региональных рынках.

Скидка к цене предложения к продаже земельных участков, расположенных в Ставропольском крае, составляет **5-20%** в зависимости от величины изначально запрашиваемой продавцом стоимости, степени ликвидности объекта, в отдельных случаях скидка достигает до 30% (по информации агентств недвижимости, специализирующихся на купле-продаже недвижимости: ООО «Олимп» Колесникова Галина Петровна +7-928-321-15-18; ООО «Альянс КМВ» Сергей Владимирович +7-879-33-92-152; ООО «Инвестиции в недвижимость» Колесниченко Нелли +7-928-321-99-33).

Объем проведенного исследования рынка достаточен для выполнения оценки рыночной стоимости оцениваемого объекта.

Выводы по результатам анализа рынка объекта оценки

Рынок коммерческой недвижимости в основном представлен сделками купли-продажи небольших помещений и зданий и сделками по сдаче в аренду коммерческой недвижимости частных

ООО «Северо-Кавказский Регион – Оценка»

107263502200008 от 08.11.2007 года Адрес: 355012, г.Ставрополь, ул. Орджоникидзе, 71, телефон (8652) 334-352

собственников и муниципалитета. Основной собственник на рынке аренды коммерческой недвижимости: частные собственники.

Главные макроэкономические и социальные факторы, влияющие на стоимость коммерческой недвижимости в Ставропольском крае:

Таблица

Основные макроэкономические и социальные факторы, влияющие на стоимость коммерческой недвижимости в Ставропольском крае

Фактор	Влияние
ВВП страны, региона	Рост ВВП страны, региона – рост стоимости недвижимости
Ликвидность рынков капитала	В фазе кредитного бума – рост стоимости недвижимости, в фазе кредитного сжатия – снижение стоимости недвижимости
Инфляция	Рост инфляции – рост стоимости недвижимости
Кредитные ставки	Рост кредитных ставок – снижение стоимости недвижимости
Разрешения на застройку	Снижение количества разрешений – рост стоимости недвижимости
Налоговые ставки на землю	Рост налоговых ставок – снижение стоимости недвижимости
Миграционные потоки	Прирост работоспособного населения – рост цен на жилую недвижимость, уменьшение работоспособного населения – стагнация/падение цен на жилую недвижимость
Цены на недвижимость	Рост цен на недвижимость – рост цен на земельные участки, падение цен на недвижимость – падение цен на земельные участки
Объемы строительства	Увеличение предложения на стабильном рынке – стагнация или падение цен на недвижимость, увеличение/падение предложения на растущем рынке – рост цен на недвижимость, уменьшение предложения на стабильном рынке – стагнация или рост цен на недвижимость, увеличение/падение предложения на падающем рынке – падение цен на недвижимость

Данные факторы оказывают опосредованное влияние на цены на земельные участки через основные ценообразующие факторы, выявленные при анализе рынка.

Основные характеристики рынка:

Таблица

Основные характеристики рынка коммерческой недвижимости (ФСО 7 п. 11)

Показатели	Характеристика показателя
динамика рынка	Цены предложения стабильные, увеличились скидки при продаже
спрос	Стабильный
предложение	Избыточное
ликвидность,	Низкая, сроки экспозиции до 6 месяцев
колебания цен на рынке оцениваемого объекта	незначительные
емкость рынка	Значительная, в свободной продаже более 150 объектов,

Рынок коммерческой недвижимости подразделяется на несколько сегментов, которые различаются по функциональному назначению объектов: офисные, торговые, производственно-складские, а также под коммерческую деятельность (бизнес). На рынке нежилых помещений также четко выделяются две составляющие - рынок первичных и вторичных объектов. Преобладающим является рынок вторичных объектов, хотя в некоторых сегментах предложение первичных объектов недвижимости в последнее время существенно увеличилось. В целом на рынке нежилых помещений наиболее распространена такая форма сделок, как аренда.

Таблица

ООО «Северо-Кавказский Регион – Оценка»

107263502200008 от 08.11.2007 года Адрес: 355012, г.Ставрополь, ул. Орджоникидзе, 71, телефон (8652) 334-352

Диапазон цен предложения к продаже объектов торгово-офисной недвижимости в Ставропольском крае (с учетом НДС) (п. 11 ФСО 7)

Местоположение	Качество отделки	Диапазон цены предложения к продаже, руб./кв.м.
Районные центры	Отличное состояние, высококачественный ремонт	30 000 – 47800
	Хорошее состояние, требуется текущий незначительный ремонт	10 000 - 30 000
	Без внутренней отделки	5 000 - 22 000
Прочие	Отличное состояние, высококачественный ремонт	12 000 - 29 000
	Хорошее состояние, требуется текущий незначительный ремонт	3758 - 14 000

Таблица

Диапазон цен предложения к продаже земельных участков в Ставропольском крае (п. 11 ФСО 7)

Местоположение	Целевое назначение	Диапазон цены предложения к продаже,
Ставропольский край	ИЖС	563-11742
	Коммерческая застройка	457-10286
	Производственно-складские	218-2000
	Земли промышленности	3-1300

Таблица

Валовый рентный мультипликатор для объектов коммерческой недвижимости

Наименование	Показатель
Офисная недвижимость	
Отличное состояние отделки, в центре города	6,5-8
Нормальное состояние отделки, на окраине города	4-7
Торговая недвижимость	
Отличное состояние отделки, в центре города	7-10
Отличное состояние отделки, на окраине города	6-8
Нормальное состояние отделки, в центре города	5-9
Нормальное состояние отделки, на окраине города	5-8
Производственная и складская недвижимость	
Отапливаемый склад, в черте города	4-6
Не отапливаемый склад, в черте города	3-4

Коэффициенты капитализации находятся в широком диапазоне. Для торгово-офисной недвижимости коэффициенты капитализации находится в диапазоне 12-22%, для офисной недвижимости – 15-24%, для земельных участков - 12-18%, для производственной недвижимости – 13-16%.

Объекты недвижимости, спроектированные под конкретный бизнес, представляют собой целостные имущественные комплексы и продаются или сдаются в аренду только как единые комплексы вместе с земельными участками. Отдельно объекты недвижимости, составляющие такие объекты, на рынок не предлагаются. Примерами таких комплексов являются заводы, мукомольные и комбикормовые комплексы, автозаправочные станции, элеваторные комплексы и т.д.

Основные ценообразующие факторы на рынке коммерческой недвижимости в Ставропольском крае:

ООО «Северо-Кавказский Регион – Оценка»

107263502200008 от 08.11.2007 года Адрес: 355012, г.Ставрополь, ул. Орджоникидзе, 71, телефон (8652) 334-352

Таблица

Ценообразующие факторы на рынке коммерческой недвижимости в Ставропольском крае (ФСО 3, п. 8ж)

Ценообразующий фактор	Диапазоны значений ценообразующих факторов
Продаваемое право	Продается только собственность
Тип цены (цена предложения / цена сделки)	Сделка – 0%, предложение: скидка 5-15%
Дата сделки, дата предложения	Конъюнктура рынка стабильная: 0%
Условия финансирования и сделки	Типичные условия сделки: расчет денежными средствами в день сделки Нетипичные условия: расчет неденежными средствами (векселя, другая недвижимость), наличие отсрочки платежа, опционов и другие условия увеличивают цену сделки на 10-15%
Назначение объекта	Торговые помещения в центре дороже офисных зданий, коммерческая недвижимость дороже промышленной, диапазон [15 – 80%]
Местоположение	Центр – дороже, окраины – дешевле, диапазон [20-50%]
Конструктивная схема	Капитальные здания ценятся дороже некапитальных, наиболее ценны объекты самого высокого класса в своем сегменте, диапазон [30-70%]
Инженерные системы здания	Отсутствие какой-либо инженерной системы удешевляет объект: отсутствие горячей воды: скидка -5%, отсутствие отопления: скидка -10-20%, отсутствие электричества: скидка -15-20%.
Качество (состояние) здания, помещений	Стоимость ремонта: помещения с высококачественным ремонтом дороже помещений со стандартным уровнем отделки, требующих текущего ремонта, диапазон 30 – 45%
Возможность нового строительства на участке	является ценообразующим фактором для ВРИ оцениваемого объекта, если площадь застройки меньше площади участка в 2 и более раз, диапазон фактора 15-35%
Площадь объекта	Для площадей более 50 кв.м не является ценообразующим

Остальные факторы являются второстепенными и не имеют статистически достоверного влияния на цену предложения коммерческой недвижимости.

Объем проведенного исследования рынка достаточен для выполнения оценки рыночной стоимости оцениваемого объекта.

Аренда:

Таблица

Диапазон предлагаемых арендных ставок торгово-офисной недвижимости в Ставропольском крае (с учетом НДС) (п. 11 ФСО 7)

Местоположение	Качество отделки	Диапазон предложений арендных ставок, руб./кв.м. в мес.
Районные центры	Отличное состояние, высококачественный ремонт	650 - 1077
	Хорошее состояние, требуется текущий незначительный ремонт	300 - 680
Прочие	Отличное состояние, высококачественный ремонт	300 - 500
	Хорошее состояние, требуется текущий незначительный ремонт	198 - 350

Основные ценообразующие факторы на рынке аренды коммерческой недвижимости в Ставропольском крае:

- Скидка на торг: диапазон значений ценообразующего фактора [-5%; -20%] при среднем значении -15%.
- Класс здания (диапазон значений ценообразующего фактора +30%/-30%, не принято сравнивать объекты разных классов, только в переходных классах возможно сравнение).
- Местоположение (диапазон значений ценообразующего фактора +60%/-60%, не принято сравнивать объекты, расположенные в центре города и на окраине города).
- Помещения в легковозводимых или деревянных зданиях сдаются по ставкам аренды в среднем на 30% ниже ставок аренды капитальных зданий. (диапазон значений ценообразующего фактора [0%; -60%]).
- Подвальные помещения / помещения наземных этажей. Подвалы сдаются в среднем на 50% дешевле наземных помещений (диапазон значений ценообразующего фактора [-70%; -20%]). Если в подвале имеются окна или помещение цокольное, то скидка находится у минимальной границы диапазона, низкие подвалы сдаются со скидками у максимальной границы диапазона. Высокие цоколи сдаются по ставкам аренды наземных помещений.
- Состояние помещений (в размере расходов на ремонт в течение периода между ремонтами, либо компенсация ремонта в течение 1 года аренды с пониженной арендной ставкой, либо арендные каникулы, компенсирующие ремонт).
- Наличие отдельного входа (для нежилых помещений многоквартирных жилых домов отдельный вход обязателен, для бизнес-центров не является ценообразующим фактором, кроме офисов по продаже услуг или отдельного крыла здания, для торгово-офисных помещений; диапазон значений ценообразующего фактора: 10-25% премия к арендной ставке по сравнению с помещением без отдельного входа).
- Наличие/отсутствие окон (диапазон значений ценообразующего фактора: при отсутствии окон скидка от арендной ставки помещений с окнами 5-20%).

- Площадь объекта (является ценообразующим для малых помещений площадью до 20-50 кв.м (в зависимости от типа объекта) - диапазон значений ценообразующего фактора 10-20%.

Остальные факторы являются второстепенными и не имеют статистически достоверного влияния на ставки аренды офисных помещений.

Объем проведенного исследования рынка достаточен для выполнения оценки рыночной стоимости оцениваемого объекта.

Формирование выводов о степени ликвидности объекта оценки

Ликвидность объекта - его способность быть реализованным на свободном рынке по цене, соответствующей качеству данного объекта и рыночной конъюнктуре на данный момент времени.

Ликвидность определяется периодом экспозиции объекта на рынке, то есть тем временем, которое проходит с момента выставления объекта на рынок до момента его продажи. Чем меньше период экспозиции объекта, тем выше его ликвидность (при условии соответствия цены качеству объекта и рыночной конъюнктуре). В зависимости от того, к какому сегменту относится объект, различается типичный срок его реализации. По срокам реализации ликвидность может быть разделена на следующие градации:

Показатель ликвидности	Высокая	Средняя	Низкая
Примерный срок реализации, месяцев	1-2	3-6	7-18

Факторы влияющие на ликвидность:

- техническое состояние объекта оценки;
- наличие рынка бывшего в эксплуатации имущества;
- наличие и количество потенциальных покупателей;
- наличие организаций торгующих новым и поддержанным движимым имуществом;
- наличие открытой ценовой информации;
- уникальность актива;
- примерные сроки реализации объектов;
- возможность демонтажа.

По мнению оценщика, степень ликвидности объекта оценки с учетом всех характеристик (примерные сроки реализации 7-18 месяцев) можно охарактеризовать как низкую.

9 РАЗДЕЛ 9. ОПИСАНИЕ ПРОЦЕССА ОЦЕНКИ ОБЪЕКТА ОЦЕНКИ В ЧАСТИ ПРИМЕНЕНИЯ ДОХОДНОГО, ЗАТРАТНОГО И СРАВНИТЕЛЬНОГО ПОДХОДОВ К ОЦЕНКЕ (ФСО 1 ПП. 11-20, ФСО 7 ПП. 22-24, Ч. VIII)

9.1 ПОДРАЗДЕЛ 1. ОПИСАНИЕ ПРИМЕНЕНИЯ ДОХОДНОГО, ЗАТРАТНОГО И СРАВНИТЕЛЬНОГО ПОДХОДОВ К ОЦЕНКЕ

В практике оценки используются три подхода:

ООО «Северо-Кавказский Регион – Оценка»

107263502200008 от 08.11.2007 года Адрес: 355012, г.Ставрополь, ул. Орджоникидзе, 71, телефон (8652) 334-352

Согласно п. 15 ФСО 1 «15. Доходный подход - совокупность методов оценки, основанных на определении ожидаемых доходов от использования объекта оценки.».

Согласно п. 23 ФСО 7 «доходный подход применяется для оценки недвижимости, генерирующей или способной генерировать потоки доходов».

Согласно п. 12 ФСО 1 «12. Сравнительный подход - совокупность методов оценки, основанных на получении стоимости объекта оценки путем сравнения оцениваемого объекта с объектами-аналогами».

Согласно п. 13 ФСО 1 «Сравнительный подход рекомендуется применять, когда доступна достоверная и достаточная для анализа информация о ценах и характеристиках объектов-аналогов. При этом могут применяться как цены совершенных сделок, так и цены предложений».

Согласно п. 18 ФСО 1 «18. Затратный подход - совокупность методов оценки стоимости объекта оценки, основанных на определении затрат, необходимых для приобретения, воспроизводства либо замещения объекта оценки с учетом износа и устареваний».

Согласно п. 24 ФСО 7 «затратный подход рекомендуется применять для оценки объектов недвижимости - земельных участков, застроенных объектами капитального строительства, или объектов капитального строительства, но не их частей, например, жилых и нежилых помещений».

Согласно п. 24 ФСО 1 «24. Оценщик вправе самостоятельно определять необходимость применения тех или иных подходов к оценке и конкретных методов оценки в рамках применения каждого из подходов». При выборе используемых при проведении оценки подходов следует учитывать не только возможность применения каждого из подходов, но и цели и задачи оценки, предполагаемое использование результатов оценки, допущения, полноту и достоверность исходной информации. На основе анализа указанных факторов обосновывается выбор подходов, используемых оценщиком (п. 11 ФСО 1).

Согласование результатов

Согласно п. 25 ФСО 1 «25. В случае использования нескольких подходов к оценке, а также использования в рамках какого-либо из подходов к оценке нескольких методов оценки выполняется предварительное согласование их результатов с целью получения промежуточного результата оценки объекта оценки данным подходом. При согласовании существенно отличающихся промежуточных результатов оценки, полученных различными подходами или методами, в отчете необходимо отразить проведенный анализ и установленную причину расхождений. Существенным признается такое отличие, при котором результат, полученный при применении одного подхода (метода), находится вне границ указанного оценщиком диапазона стоимости, полученной при применении другого подхода (методов) (при наличии)».

9.2 ПОДРАЗДЕЛ 2. ПРИМЕНЕНИЕ ПОДХОДОВ К ОЦЕНКЕ ОБЪЕКТА ОЦЕНКИ С ПРИВЕДЕНИЕМ РАСЧЕТОВ

9.2.1 ПОДРАЗДЕЛ 2.1. ДОХОДНЫЙ ПОДХОД

В основе доходного подхода лежит принцип ожидания, который состоит в том, что стоимость недвижимости определяется величиной будущих выгод ее владельца. Формализуется данный подход путем пересчета будущих денежных потоков, генерируемых собственностью (в данном случае от сдачи объекта в аренду), в настоящую стоимость.

Оценка доходным подходом предполагает, что потенциальные покупатели рассматривают приносящую доход недвижимость с точки зрения инвестиционной привлекательности, то есть как объект вложения с целью получения в будущем соответствующего дохода.

ООО «Северо-Кавказский Регион – Оценка»

107263502200008 от 08.11.2007 года Адрес: 355012, г.Ставрополь, ул. Орджоникидзе, 71, телефон (8652) 334-352

Оцениваемый объект-многоквартирный жилой дом. В связи с тем, что на рынке аренды Ставропольского края отсутствуют аналоги, имеющие такое же назначение и технический характеристики, а внесение корректировок приведет к увеличению погрешности, оценщиком было принято решение отказаться от применения доходного подхода.

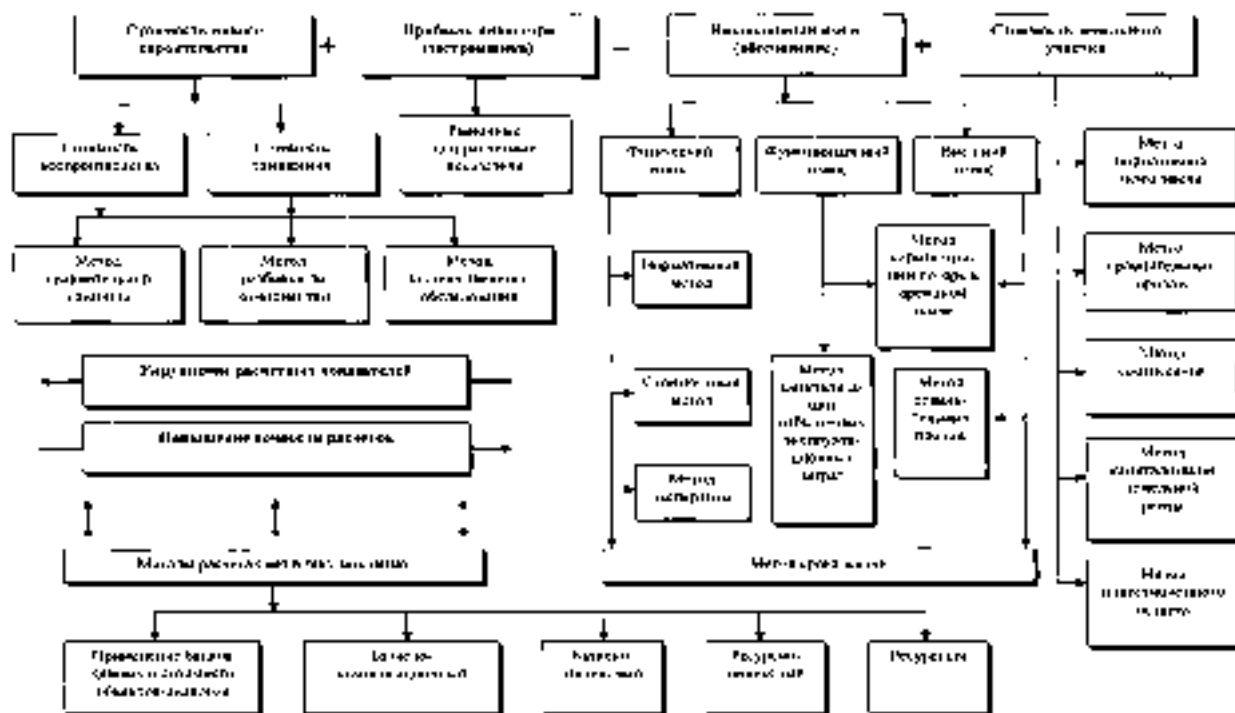
9.2.2 ПОДРАЗДЕЛ 2.2. ЗАТРАТНЫЙ ПОДХОД

Согласно п. 15 ФСО №1: «Затратный подход - совокупность методов оценки стоимости объекта оценки, основанных на определении затрат, необходимых для воспроизводства либо замещения объекта оценки с зачетом износа и устареваний. Затратами на воспроизводство объекта оценки являются затраты, необходимые для создания точной копии объекта оценки с использованием применявшихся при создании объекта оценки материалов и технологий. Затратами на замещение объекта оценки являются затраты, необходимые для создания аналогичного объекта с использованием материалов и технологий, применяющихся на дату оценки».

Применение затратного подхода предполагает последовательное осуществление следующих этапов:

1. расчет рыночной стоимости земельного участка (годовой арендной платы за земельный участок), как незастроенного;
2. расчет стоимости восстановления или стоимости замещения (без учета износа) существующих улучшений;
3. определение предпринимательской прибыли застройщика;
4. расчет накопленного износа по улучшениям. В этом разделе учитывается несколько видов износа и то, как каждый из них влияет на стоимость объекта. Общая сумма накопленного износа вычитается из стоимости улучшений для получения их остаточной стоимости;
5. наконец, стоимость земельного участка (арендной платы за земельный участок), стоимость объекта, улучшений и предпринимательская прибыль складываются для получения рыночной стоимости оцениваемого объекта.

Схема процедуры оценки стоимости объектов недвижимости, затратным подходом приведена далее по тексту.


$$PC_{\text{затр.}} = (CЗ_{\text{зд.}} - ИЗ_{\text{зд.}}) + (CЗ_{\text{влучш.}} - ИЗ_{\text{влучш.}}) + A_{\text{зем.уч.}} + ПП,$$

ПП - прибыль предпринимателя, руб.

Стоимость замещения объекта оценки – сумма затрат на создание объекта, аналогичного объекту оценки, в рыночных ценах, существующих на дату проведения оценки, с учетом износа объекта оценки.

- затраты не всегда эквивалентны рыночной стоимости,
- попытки достижения более точного результата оценки сопровождаются быстрым ростом затрат труда,
- проблематичность расчета стоимости воспроизводства старых строений,
- сложность определения величины накопленного износа старых строений и сооружений,

107263502200008 от 08.11.2007 года Адрес: 355012, г.Ставрополь, ул. Орджоникидзе, 71, телефон (8652) 334-352

-отдельная оценка земельного участка от строений.

Затратный подход нецелесообразно использовать, если здание старое, либо представляет наиболее эффективный вид использования участка как незастроенного. В таком случае оценщику сложно достоверно оценить физический, функциональный и внешний износ старения, что и есть в нашем случае. Также данный подход не отражает стоимости прогнозируемых доходов, что является определяющим для недвижимости, приносящей доход.

Необходимо учитывать, что во многих случаях затратный подход в оценке недвижимости не отражает рыночную стоимость, так как затраты инвестора не всегда создают рыночную стоимость из-за разницы в издержках на воссоздание сопоставимых объектов, и, напротив создаваемая стоимость не всегда бывает адекватной понесенным затратам, таким образом данный метод является очень трудоемким, в существующих рыночных условиях ту информацию, которую мы найдем, не будет репрезентативной. Если мы начнем использовать данный метод, мы получим не совсем точный результат, что будет искажать реальность, потому в российских реалиях этот метод тяжело используем.

9.2.3 ПОДРАЗДЕЛ 2.3. СРАВНИТЕЛЬНЫЙ ПОДХОД

Подход к оценке с точки зрения сравнения продаж (предложений) основывается на сравнении оцениваемого объекта с другими объектами недвижимости, которые были проданы или включены в реестр на продажу. Рыночная стоимость недвижимости определяется ценой, которую заплатит типичный покупатель за аналогичный по качеству и полезности объект.

Метод сравнительного анализа продаж основывается на прямом сравнении оцениваемого объекта с другими объектами недвижимости, которые были проданы или предложены для продажи на открытом рынке.

Этот подход основан на принципе замещения, который гласит, что "когда несколько сходных, соизмеримых товаров, предметов потребления или услуг равнодоступны, то тот, который обладает самой низкой ценой, привлекает наивысший спрос и имеет наиболее широкое распространение". Рыночная стоимость недвижимости определяется ценой, которую заплатит типичный покупатель за аналогичный по качеству и полезности объект.

После сбора, анализа, проверки и согласования рыночные данные представляют собой наилучший индикатор рыночной стоимости недвижимости.

Применение подхода заключается в последовательном выполнении следующих действий:

- подробное исследование рынка с целью получения достоверной информации обо всех факторах, имеющих отношение к объектам сравнимой полезности;
- подбор сопоставимых объектов, использование которых соответствует наилучшему использованию объекта. При выборе объектов сравнения основным принципом является аналогичное наилучшее и наиболее эффективное использование объекта;
- определение подходящих единиц сравнения и проведение сравнительного анализа по каждой единице;
- сопоставление исследуемого объекта с выбранными объектами сравнения с целью корректировки их продажных цен или исключения из списка сравнимых;
- приведение ряда показателей стоимости сравнимых объектов к одному или к диапазону рыноч-

ной стоимости исследуемого объекта.

Сравнительный подход наиболее действенен для объектов недвижимости, по которым имеется достаточное количество информации о недавних сделках, то есть при наличии развитого сегмента рынка недвижимости. Любое отличие условий продажи сравниваемого объекта от типичных рыночных условий на дату оценки должно быть учтено при анализе. Поэтому при применении сравнительного подхода необходимы достоверность и полнота информации.

Следует отметить, что сведения о реально совершенных сделках купли-продажи на рынке недвижимости носят конфиденциальный характер. В основном Оценщик ориентируется на цены предложения с применением необходимых корректировок. Такой подход оправдан с той точки зрения, что потенциальный покупатель прежде, чем принять решение о покупке объекта недвижимости, проанализирует текущее состояние рынка и придет к заключению о возможной цене предлагаемого объекта, учитывая все его достоинства и недостатки относительно других объектов.

Математическую модель оценки объекта недвижимости с использованием метода рыночных сравнений может быть представлена в виде следующей формулы:

$$C_o = \sum_{i=1}^k W_i \times C_{oi}$$

где

k—количество аналогов,

Co—оценка рыночной стоимости объекта оценки,

Co_i – оценка рыночной стоимости объекта оценки с использованием информации о цене i–го аналога,

W_i – вклад i–го аналога в стоимость объекта оценки ($\sum_{i=1}^k W_i = 1$)

Оценка рыночной стоимости объекта оценки с использованием информации о цене i–го аналога может быть записана следующим образом:

$$C_{oi} = C_i + \sum_{j=1}^n \Delta C_{ij}$$

где C_i – цена i–го аналога,

n – количество ценообразующих факторов,

ΔC_{ij} – корректировка цены i–го аналога по j–му ценообразующему фактору.

Корректировка цены i–го аналога по j–му ценообразующему фактору оценивается по вкладу этого фактора в стоимость объекта оценки. Оценка по вкладу основана на том, сколько рынок заплатит за присутствие того или иного фактора в объекте.

В оценочной практике принято выделять следующие основные элементы сравнения для внесения корректировок к ценам объектов - аналогов, которые должны анализироваться в обязательном порядке:

ООО «Северо-Кавказский Регион – Оценка»

107263502200008 от 08.11.2007 года Адрес: 355012, г.Ставрополь, ул. Орджоникидзе, 71, телефон (8652) 334-352

А. Совершенная сделка или предложение (поправка учитывает разницу между стоимостью предложения и фактической ценой сделки).

Б. Переданные имущественные права (поправка учитывает разницу юридического статуса (набора прав) между оцениваемой недвижимостью и сопоставимым объектом).

В. Рыночные условия = время (поправка для учета изменений рынка со времени сопоставимой продажи и до даты анализа).

Г. Местоположение (степень привлекательности участка для текущего использования).

Д. Физические характеристики (выявляются и рассматриваются только крупные физические сходства и различия, часто требуется больше одной поправки для учета различий в физических характеристиках):

- отличие в площадях;
- отличие в объеме.

Е. Состояние объекта.

Ж. Дополнительные улучшения.

З. Компоненты, не связанные с недвижимостью.

После анализа рыночной ситуации относительно сделок купли-продажи объектов недвижимости либо предложений недвижимости рассматриваемого типа необходимо определить единицу сравнения. Единицы сравнения используют для того, чтобы сделать прозрачной и понятной процедуру сравнения оцениваемого объекта и его аналогов.

Наиболее распространенной единицей сравнения является цена за 1 кв.м. общей или полезной площади помещения. Все предложения о продажах недвижимости характеризуются ценой помещения, его площадью, и соответственно ценой 1 кв.м. объекта. Данным показателем пользуются все агентства недвижимости, а так же сами продавцы недвижимости. Таким образом, для расчетов единицей сравнения является цена 1 кв. м общей площади помещения, как распространенная и показательная.

В рамках сравнительного подхода сначала определим стоимость земельного участка из земель населенных пунктов, на котором расположен объект оценки, кадастровый номер: 26:04:110405:873 , общая площадь 329.0 кв.м., расположенный по адресу: Российская Федерация, Ставропольский край, Новоалександровский район,ст.Кармалиновская, ул.Красная, 82.

9.2.3.1. Определение рыночной стоимости земельного участка

Подходы/методы оценки земли

Объектом оценки стоимости земли могут выступать как свободные от застройки земельные участки, так земельные участки (собственно земля) в составе единого имущественного комплекса или объекта недвижимости. Особенностью оценки рыночной стоимости земли является то, что любой земельный участок рассматривается как условно свободный, или не занятый зданиями, сооружениями, строениями или иными объектами недвижимого имущества, которые могут не соответствовать ее наиболее эффективному использованию. Для оценки стоимости земли могут применяться методы одного подхода, например, сравнительного или доходного подхода, а также методы, представляющие комбинацию разных подходов.

Как правило, при оценке стоимости земельных участков используется метод сравнения продаж, метод выделения, метод распределения, метод капитализации земельной ренты, метод остатка, метод предполагаемого использования.

На сравнительном подходе основаны метод сравнения продаж, метод выделения, метод распределения. На доходном подходе основаны метод капитализации земельной ренты,

метод остатка, метод предполагаемого использования. Элементы затратного подхода в части расчета стоимости воспроизводства или замещения улучшений земельного участка используются в методе остатка и методе выделения.

Соответственно, стоимость земли, может быть определена методами доходного подхода и методами сравнительного подхода.

Далее приведено содержание выбранных нами методов применительно к оценке рыночной стоимости земельных участков, занятых зданиями, строениями, сооружениями или предназначенных для их размещения.

1. Метод сравнения продаж

Метод применяется для оценки земельных участков, как занятых зданиями, строениями и (или) сооружениями (далее – застроенных земельных участков), так и земельных участков, не занятых зданиями, строениями и (или) сооружениями (далее – незастроенных земельных участков). Условие применение метода – наличие информации о ценах сделок с земельными участками, являющимися аналогами оцениваемого. При отсутствии информации о ценах сделок с земельными участками допускается использование цен предложения (спроса).

Метод предполагает следующую последовательность действий:

- определение элементов, по которым осуществляется сравнение объекта оценки с объектами – аналогами (далее – элементов сравнения);
- определение по каждому из элементов сравнения характера и степени отличий каждого аналога от оцениваемого земельного участка;
- определение по каждому из элементов сравнения корректировок цен аналогов, соответствующих характеру и степени отличий каждого аналога от оцениваемого земельного участка;
- корректировка по каждому из элементов сравнения цен каждого аналога, сглаживающая их отличия от оцениваемого земельного участка;
- расчет рыночной стоимости земельного участка путем обоснованного обобщения скорректированных цен аналогов.

К элементам сравнения относятся факторы стоимости объекта оценки (факторы, изменение которых влияет на рыночную стоимость объекта оценки) и сложившихся на рынке характеристики сделок с земельными участками.

Наиболее важными факторами стоимости, как правило, являются:

- местоположение и окружение;
- целевое назначение, разрешенное использование, права иных лиц на земельный участок;
- физические характеристики (рельеф, площадь, конфигурация и др.);
- транспортная доступность;
- инфраструктура (наличие или близость инженерных сетей и условие подключения к ним, объекты социальной инфраструктуры и т.п).

К характеристикам сделок с земельными участками, в том числе, относятся:

- условия финансирования сделок с земельными участками (соотношение собственных и заемных средств, условия предоставления заемных средств);
- условия платежа при совершении сделок с земельными участками (платеж денежными средствами, расчет векселями, взаимозачеты, бартер и т.п.);

- обстоятельства совершения сделки с земельными участками (был ли земельный участок представлен на открытый рынок в форме публичной оферты, аффилированность покупателя и продавца, продажа в условиях банкротства и т.п.);
- изменение цен на земельные участки за период с даты заключения сделки с аналогом до даты проведения оценки.

Характер и степень отличий аналога от оцениваемого земельного участка устанавливаются в разрезе элементов сравнения путем прямого сопоставления каждого аналога с объектом оценки. При этом предполагается, что сделка с объектом оценки будет совершена исходя из сложившихся на рынке характеристик сделок с земельными участками.

Корректировки цен аналогов по элементам сравнения могут быть определены как для цены единицы измерения аналога (например, гектар, квадратный метр), так и для цены аналога в целом. Корректировки цен могут рассчитываться в денежном или процентном отношении.

Величины корректировок цен, как правило, определяются следующими способами:

- прямым попарным сопоставлением цен аналогов, отличающихся друг от друга только по одному элементу сравнения, и определением на базе полученной таким образом информации корректировки по данному элементу сравнения;
- прямым попарным сопоставлением дохода двух аналогов, отличающихся друг от друга только по одному элементу сравнения, и определения путем капитализации разницы в доходах корректировки по данному элементу сравнения;
- корреляционно-регрессионным анализом связи между изменением элемента сравнения и изменением цен аналогов (цен единиц измерения аналогов) и определением уравнения связи между значением элемента сравнения и величиной рыночной стоимости земельного участка;
- определением затрат, связанных с изменением характеристики элемента сравнения, по которому аналог отличается от объекта оценки;
- экспертным обоснованием корректировок цен аналогов.

В результате определения и внесения корректировок цены аналогов (единицы измерения аналогов), как правило, должны быть близки друг к другу. В случае значительных различий скорректированных цен аналогов целесообразно выбрать другие аналоги; элементы, по которым проводится сравнение; значение корректировок.

2.Метод капитализации земельной ренты

Метод применяется для оценки застроенных и незастроенных земельных участков. Условие применение метода – возможность получения земельной ренты от оцениваемого земельного участка.

- Метод предполагает следующую последовательность действий:
- расчет земельной ренты, создаваемой земельным участком;
- Определение величины соответствующего коэффициента капитализации земельной ренты;
- Расчет рыночной стоимости земельного участка путем капитализации земельной ренты.

Под капитализацией земельной ренты понимается определение на дату проведения оценки стоимости всех будущих равных между собой или изменяющихся с одинаковым темпом величин земельной ренты за равные периоды времени. Расчет производится путем деления величины земельной ренты за период после даты проведения оценки период на определенных оценщиком соответствующий коэффициент капитализации.

В рамках данного метода величина земельной ренты может рассчитываться как доход от сдачи в аренду земельного участка на условиях, сложившихся на рынке земли.

Основными способами определения коэффициента капитализации являются:

- деление величины земельной ренты по аналогичным земельным участкам на цену их продажи;
- увеличение безрисковой ставки отдачи на капитал на величину премии за риск, связанный с инвестированием капитала в оцениваемый земельный участок.

При этом под безрисковой ставкой отдачи на капитал понимается ставка отдачи при наименее рискованном инвестировании капитала (например, ставка доходности по депозитам в банков высшей категории надежности или ставка доходности к погашению по государственным ценным бумагам).

3.Метод остатка

Метод применяется для оценки застроенных земельных участков. Условие применения метода – возможность застройки оцениваемого земельного участка улучшениями, приносящими доход.

Метод предполагает следующую последовательность действий:

- расчет стоимости воспроизводства или замещения улучшений, соответствующих наиболее эффективному использованию оцениваемого земельного участка;
- расчет чистого операционного дохода от единого объекта недвижимости за определенный период времени на основе рыночных ставок арендной платы;
- расчет чистого операционного дохода, приходящего на улучшения, за определенный период времени как произведения стоимости воспроизводства или замещения улучшений на соответствующий коэффициент капитализации доходов от улучшений;
- расчет величины земельной ренты как разности чистого операционного дохода от единого объекта недвижимости за определенный период времени и чистого операционного дохода, приходящегося на улучшения за соответствующий период времени;
- расчет рыночной стоимости земельного участка путем капитализации земельной ренты.
- Метод допускает также следующую последовательность действий:
- расчет стоимости воспроизводства или замещения улучшений, соответствующих наиболее эффективному использованию земельного участка;
- расчет чистого операционного дохода от единого объекта недвижимости за определенный период времени на основе рыночных ставок арендной платы;
- расчет рыночной стоимости единого объекта недвижимости путем капитализации чистого операционного дохода за определенный период времени;
- расчет рыночной стоимости земельного участка путем вычитания из рыночной стоимости единого объекта недвижимости стоимости воспроизводства или замещения улучшений.

Чистый операционный доход равен разности действительно валового дохода и операционных расходов. При этом из действительного валового дохода вычитаются только те операционные расходы, которые, как правило, несет арендодатель.

Действительный валовой доход равен разности потенциального валового дохода и потерь от простоя помещений и потерь от неплатежей за аренду.

Потенциальный валовой доход равен доходу, который можно получить от сдачи всей площади единого объекта недвижимости в аренду при отсутствии потерь от невыплат

арендной платы. При оценке земельного участка арендные ставки за пользование единым объектом недвижимости рассчитываются на базе рыночных ставок арендной платы (наиболее вероятных ставок арендной платы, по которым объект оценки может быть сдан в аренду на открытом рынке в условиях конкуренции, когда стороны сделки действуют разумно, располагая всей необходимой информацией, а на величине ставки арендной платы не отражаются какие-либо чрезвычайные обстоятельства).

Для пустующих и используемых собственником для собственных нужд помещения также используются рыночные ставки арендной платы. В потенциальный доход включаются и другие доходы, получаемые за счет неотделимых улучшений недвижимости, но не включенные в арендную плату.

Величина операционных расходов определяется исходя из рыночных условий сдачи в аренду единых объектов недвижимости. Операционные расходы подразделяются на: постоянные – не зависящие от уровня заполняемости, единого объекта недвижимости, переменные – зависящие от уровня заполняемости единого объекта недвижимости и расходы на замещение элементов улучшений со сроком использования меньше чем срок использования улучшений в целом (далее – элементов с коротким сроком использования). В состав операционных расходов не входят амортизационные отчисления по недвижимости и расходы по обслуживанию долговых обязательств по недвижимости.

Расчет расходов на замещения элементов улучшения с коротким сроком использования производится путем деления суммы затрат на создание данных элементов улучшений на срок их использования. В процессе выполнения данных расчетов целесообразно учитывать возможность процентного наращивания денежных средств для замены элементов с коротким сроком использования.

Управленческие расходы включаются в состав операционных расходов независимо от того, кто управляет объектом недвижимости – собственник или управляющий.

При расчете коэффициента капитализации для улучшений земельного участка следует учитывать наиболее вероятный темп изменения дохода от улучшений и наиболее вероятное изменение стоимости улучшений (например, при уменьшении стоимости улучшений – учитывать возврат капитала, инвестированного в улучшения).

Применимость подходов к оценке земельных участков для цели настоящей оценки

Затратный подход как совокупность методов оценки, основанных на определении затрат, необходимых для восстановления либо замещения объекта оценки, для оценки земельных участков – объектов не воспроизводимых – в чистом виде не применим. При оценке земли затратный подход используется в основном для определения стоимости улучшений, находящихся на земельном участке (зданий, строений, сооружений) для выделения земельной составляющей в стоимости единого объекта недвижимости.

Доходный подход используется при наличии рыночной информации о доходах от объектов недвижимости, так как отсутствуют сведения о доходах получаемых от сдачи в аренду земельных участков, то данный подход не применялся ввиду отсутствия достоверно подтвержденной информации.

Подход к оценке с точки зрения сравнения продаж (предложений) основывается на сравнении оцениваемого объекта с другими объектами недвижимости, которые были проданы или включены в реестр на продажу. Рыночная стоимость недвижимости определяется ценой, которую заплатит типичный покупатель за аналогичный по качеству и полезности объект.

Метод сравнительного анализа продаж основывается на прямом сравнении оцениваемого объекта с другими объектами недвижимости, которые были проданы или предложены для продажи на открытом рынке.

Этот подход основан на принципе замещения, который гласит, что "когда несколько сходных, соизмеримых товаров, предметов потребления или услуг равнодоступны, то тот, который обладает самой низкой ценой, привлекает наивысший спрос и имеет наиболее широкое распространение". Рыночная стоимость недвижимости определяется ценой, которую заплатит типичный покупатель за аналогичный по качеству и полезности объект.

После сбора, анализа, проверки и согласования рыночные данные представляют собой наилучший индикатор рыночной стоимости недвижимости.

Применение подхода заключается в последовательном выполнении следующих действий:

- подробное исследование рынка с целью получения достоверной информации обо всех факторах, имеющих отношение к объектам сравнимой полезности;
- подбор сопоставимых объектов, использование которых соответствует наилучшему использованию объекта. При выборе объектов сравнения основным принципом является аналогичное наилучшее и наиболее эффективное использование объекта;
- определение подходящих единиц сравнения и проведение сравнительного анализа по каждой единице;
- сопоставление исследуемого объекта с выбранными объектами сравнения с целью корректировки их продажных цен или исключения из списка сравнимых;
- приведение ряда показателей стоимости сравнимых объектов к одному или к диапазону рыночной стоимости исследуемого объекта.

Сравнительный подход наиболее действенен для объектов недвижимости, по которым имеется достаточное количество информации о недавних сделках, то есть при наличии развитого сегмента рынка недвижимости. Любое отличие условий продажи сравниваемого объекта от типичных рыночных условий на дату оценки должно быть учтено при анализе. Поэтому при применении сравнительного подхода необходимы достоверность и полнота информации.

Следует отметить, что сведения о реально совершенных сделках купли-продажи на рынке недвижимости носят конфиденциальный характер. В основном Оценщик ориентируется на цены предложения с применением необходимых корректировок. Такой подход оправдан с той точки зрения, что потенциальный покупатель прежде, чем принять решение о покупке объекта недвижимости, проанализирует текущее состояние рынка и придет к заключению о возможной цене предлагаемого объекта, учитывая все его достоинства и недостатки относительно других объектов.

Математическую модель оценки объекта недвижимости с использованием метода рыночных сравнений может быть представлена в виде следующей формулы:

$$C_o = \sum_{i=1}^k W_i \times C_{oi}$$

где k – количество аналогов,

Co – оценка рыночной стоимости объекта оценки,

Co_i – оценка рыночной стоимости объекта оценки с использованием информации о цене i-го аналога,

W_i – вклад i -го аналога в стоимость объекта оценки $\sum_{i=1}^k W_i = 1$)

Оценка рыночной стоимости объекта оценки с использованием информации о цене i -го аналога может быть записана следующим образом:

$$C_{Oi} = \Pi_i + \sum_{j=1}^n \Delta \Pi_{ij}$$

где Π_i – цена i -го аналога,

n – количество ценообразующих факторов,

$\Delta \Pi_{ij}$ – корректировка цены i -го аналога по j -му ценообразующему фактору.

Корректировка цены i -го аналога по j -му ценообразующему фактору оценивается по вкладу этого фактора в стоимость объекта оценки. Оценка по вкладу основана на том, сколько рынок заплатит за присутствие того или иного фактора в объекте.

В оценочной практике принято выделять следующие основные элементы сравнения для внесения корректировок к ценам объектов - аналогов, которые должны анализироваться в обязательном порядке:

А. Совершенная сделка или предложение (поправка учитывает разницу между стоимостью предложения и фактической ценой сделки).

Б. Переданные имущественные права (поправка учитывает разницу юридического статуса (набора прав) между оцениваемой недвижимостью и сопоставимым объектом).

В. Рыночные условия = время (поправка для учета изменений рынка со времени сопоставимой продажи и до даты анализа).

Г. Местоположение (степень привлекательности участка для текущего использования).

Д. Физические характеристики (выявляются и рассматриваются только крупные физические сходства и различия, часто требуется больше одной поправки для учета различий в физических характеристиках):

- отличие в площадях;
- Е. Коммуникации
- Ж. Дополнительные улучшения.
- З. Компоненты, не связанные с недвижимостью.

Рыночная стоимость земельного участка может быть определена как среднее значение или как средневзвешенное значение.

Для сравнения выбрано участки, представленные на местном рынке, с таким же целевым назначением.

Характеристики сравниваемых участков приведены ниже в таблице.

Элемент сравнения	Ед. изм.	Объект исследования	земельный участок	земельный участок	земельный участок
			1	2	3
Адрес		Ставропольский край, Новоалександровский район, ст.Кармалиновская, ул.Красная, 82	Ставропольский край, Новоалександровский г.о., станица Кармалиновская, Красная ул.	Ставропольский край, Новоалександровский г.о., пос. Виноградный	Ставропольский край, Новоалександровский г.о., пос. Виноградный, Молодёжная ул.

ОТЧЕТ ОБ ОЦЕНКЕ № 208

Объект оценки: Нежилое здание-Газовый участок, кадастровый номер 26:04:110405:155, по адресу: Российская Федерация, Ставропольский край, Новоалександровский район, ст.Кармалиновская, Красная, 82
Земельный участок, назначение: земли населенных пунктов, разрешенное использование: для ведения личного подсобного хозяйства, кадастровый номер 26:04:110405:873, по адресу: Российская Федерация, Ставропольский край, Новоалександровский район, ст.Кармалиновская, ул.Красная, 82

		Земельный участок, назначение: земли населенных пунктов, разрешенное использование: для ведения личного подсобного хозяйства, кадастровый номер 26:04:110405:873, по адресу: Российская Федерация, Ставропольский край, Новоалександровский район, ст.Кармалиновская, ул.Красная, 82			
Источник информации			https://www.avito.ru/novoaleksandrovsk/zemelnye_uchastki/uchastok_15_sot._izhs_2332982092	https://www.avito.ru/novoaleksandrovsk/zemelnye_uchastki/uchastok_20_sot._izhs_2240342951	https://www.avito.ru/novoaleksandrovsk/zemelnye_uchastki/uchastok_15_sot._izhs_2204637440
Цена продажи	руб		250 000	150 000	130 000
Общая площадь	м ²	329,00	1 500	2 000	1 500
Цена 1 м ² общей площади	руб/м ²		166,67	75,00	86,67
Совершенная сделка или предложение			предложение	предложение	предложение
Корректировка	%		-14,8	-14,8	-14,8
Скорректированная цена	руб/м ²		142,00	63,90	73,84
Переданные имущественные права		собственность	собственность	собственность	собственность
Корректировка	%		0	0	0
Скорректированная цена	руб/м ²		142,00	63,90	73,84
Условия рынка (время продажи)		февраль 2022г.	актуально на дату оценки	актуально на дату оценки	актуально на дату оценки
Корректировка	%		0	0	0
Скорректированная цена	руб/м ²		142,00	63,90	73,84
Местоположение		сельский населенный пункт	сельский населенный пункт	сельский населенный пункт	сельский населенный пункт
Корректировка	%		0	0	0
Скорректированная цена	руб/м ²		142,00	63,90	73,84
Площадь объекта, м2		329,00	1 500	2 000	1 500
Корректировка	%		0,00	0,00	0,00
Скорректированная цена	руб/м ²		142,00	63,90	73,84

ООО «Северо-Кавказский Регион – Оценка»

107263502200008 от 08.11.2007 года Адрес: 355012, г.Ставрополь, ул. Орджоникидзе, 71, телефон (8652) 334-352

ОТЧЕТ ОБ ОЦЕНКЕ № 208

Объект оценки: Нежилое здание-Газовый участок, кадастровый номер 26-04:110405:155, по адресу: Российская Федерация, Ставропольский край, Новоалександровский район, ст.Кармалиновская, Красная, 82
Земельный участок, назначение: земли населенных пунктов, разрешенное использование: для ведения личного подсобного хозяйства, кадастровый номер 26:04:110405:873, по адресу: Российская Федерация, Ставропольский край, Новоалександровский район, ст.Кармалиновская, ул.Красная, 82

<i>Условия финансирования</i>			наличный расчет, собственные средства	наличный расчет, собственные средства	наличный расчет, собственные средства
Корректировка	%		0	0	0
Скорректированная цена	руб/м ²		142,00	63,90	73,84
Наличие коммуникаций		водоснабжение, электро-снабжение, газоснабжение	водоснабжение, электроснабжение, газоснабжение	водоснабжение, электро-снабжение, газоснабжение	водоснабжение, электроснабжение, газоснабжение
Корректировка	%		0	0	0
Скорректированная цена	руб/м ²		142,00	63,90	73,84
разрешенное использование		для ведения личного подсобного хозяйства	для ИЖС	для ИЖС	для ИЖС
Корректировка	%		0	0	0
Скорректированная цена	руб/м ²		142,00	63,90	73,84
Компоненты стоимости, не связанные с недвижимостью			нет	нет	нет
Корректировка	%		0	0	0
Скорректированная цена	руб/м ²		142,00	63,90	73,84
Для выводов:					
Общая валовая коррекция					
в % от цены продажи			-14,80	-14,80	-14,80
Весовой коэффициент			0,33	0,33	0,34
Стоимость объекта анализа	руб/м ²	93,05			
Рыночная стоимость земельного участка	руб.	30 614,31			

Обоснование корректировок, примененных в Таблице:

Корректировка по элементу сравнения	Объект сравнения	Обоснование корректировки
1. Совершенная сделка или предложение	1-3	Все объекты оценки выставлены на продажу (предложение) Так как информация о ценах сделок купли-продажи объектов коммерческой недвижимости закрыта, использовались цены предложения. На основании данных результатов статистической обработки данных экспертного опроса скидки на торг при продаже земель коммерческого назначения составляет 14,8 % (принято минимальное значение) ²

² Справочник оценщика недвижимости-2016г., том 3. Земельные участки. Приволжский центр финансового консалтинга и оценки, Н.Новгород, 2016г, том 3, с.292, Лейфер Л.А.,ШегуроваД.А.

Объект оценки: Нежилое здание-Газовый участок, кадастровый номер 26-04:110405:155, по адресу: Российская Федерация, Ставропольский край, Новоалександровский район, ст.Кармалиновская, Красная, 82
Земельный участок, назначение: земли населенных пунктов, разрешенное использование: для ведения личного подсобного хозяйства, кадастровый номер 26:04:110405:873, по адресу: Российская Федерация, Ставропольский край, Новоалександровский район, ст.Кармалиновская, ул.Красная, 82

		<div>Границы расширенного интервала значений скидки на торг</div> <div>Таблица 80</div> <table><tr><th rowspan="2">Класс объектов</th><th colspan="3">Неактивный рынок</th></tr><tr><th>Среднее</th><th colspan="2">Расширенный интервал</th></tr><tr><td colspan="4">Цены предложений объектов</td></tr><tr><td>1. Земельные участки под индустриальную застройку</td><td>18,8%</td><td>12,2%</td><td>25,1%</td></tr><tr><td>2. Земельные участки под офисно-торговую застройку</td><td>16,0%</td><td>10,6%</td><td>21,5%</td></tr><tr><td>3. Земельные участки сельскохозяйственного назначения</td><td>23,1%</td><td>15,5%</td><td>30,8%</td></tr><tr><td>4.1. Земельные участки под МОКС</td><td>16,5%</td><td>11,0%</td><td>22,0%</td></tr><tr><td>4.2. Земельные участки под ИЖС</td><td>14,8%</td><td>9,7%</td><td>19,9%</td></tr><tr><td>5. Земельные участки под объекты размещения</td><td>21,2%</td><td>14,1%</td><td>28,2%</td></tr><tr><td>6. Земельные участки под объекты придорожного сервиса</td><td>18,0%</td><td>11,9%</td><td>24,1%</td></tr></table>	Класс объектов	Неактивный рынок			Среднее	Расширенный интервал		Цены предложений объектов				1. Земельные участки под индустриальную застройку	18,8%	12,2%	25,1%	2. Земельные участки под офисно-торговую застройку	16,0%	10,6%	21,5%	3. Земельные участки сельскохозяйственного назначения	23,1%	15,5%	30,8%	4.1. Земельные участки под МОКС	16,5%	11,0%	22,0%	4.2. Земельные участки под ИЖС	14,8%	9,7%	19,9%	5. Земельные участки под объекты размещения	21,2%	14,1%	28,2%	6. Земельные участки под объекты придорожного сервиса	18,0%	11,9%	24,1%	
Класс объектов	Неактивный рынок																																									
	Среднее	Расширенный интервал																																								
Цены предложений объектов																																										
1. Земельные участки под индустриальную застройку	18,8%	12,2%	25,1%																																							
2. Земельные участки под офисно-торговую застройку	16,0%	10,6%	21,5%																																							
3. Земельные участки сельскохозяйственного назначения	23,1%	15,5%	30,8%																																							
4.1. Земельные участки под МОКС	16,5%	11,0%	22,0%																																							
4.2. Земельные участки под ИЖС	14,8%	9,7%	19,9%																																							
5. Земельные участки под объекты размещения	21,2%	14,1%	28,2%																																							
6. Земельные участки под объекты придорожного сервиса	18,0%	11,9%	24,1%																																							
2. Переданные имущественные права собственности	3	<div>Аналоги №1,2,3 предлагаемые к продаже, передаются в собственность, как и объект оценки, , поэтому корректировка равна -0%.³</div> <div>5.1. Элемент сравнения – передаваемые имущественные права</div> <div>Значения корректировок, усредненные по городам России, и границы доверительных интервалов⁴</div> <div>Таблица 41</div> <table><tr><th>Наименование коэффициента</th><th>Среднее значение</th><th colspan="2">Доверительный интервал</th></tr><tr><td colspan="4">Земельные участки под индустриальную застройку</td></tr><tr><td>Отношение удельной цены земельных участков под индустриальную застройку в долгосрочной аренде к удельной цене аналогичных участков в собственности</td><td>0,85</td><td>0,84</td><td>0,86</td></tr><tr><td>Отношение удельной цены земельных участков под индустриальную застройку в краткосрочной аренде (менее 10 лет) к удельной цене аналогичных участков в собственности</td><td>0,74</td><td>0,73</td><td>0,76</td></tr></table>	Наименование коэффициента	Среднее значение	Доверительный интервал		Земельные участки под индустриальную застройку				Отношение удельной цены земельных участков под индустриальную застройку в долгосрочной аренде к удельной цене аналогичных участков в собственности	0,85	0,84	0,86	Отношение удельной цены земельных участков под индустриальную застройку в краткосрочной аренде (менее 10 лет) к удельной цене аналогичных участков в собственности	0,74	0,73	0,76																								
Наименование коэффициента	Среднее значение	Доверительный интервал																																								
Земельные участки под индустриальную застройку																																										
Отношение удельной цены земельных участков под индустриальную застройку в долгосрочной аренде к удельной цене аналогичных участков в собственности	0,85	0,84	0,86																																							
Отношение удельной цены земельных участков под индустриальную застройку в краткосрочной аренде (менее 10 лет) к удельной цене аналогичных участков в собственности	0,74	0,73	0,76																																							
3. Условия рынка (время продажи)	-	Так как объекты-аналоги, предлагаются к продаже октябрю 2019г корректировка равна 0.																																								
4.Местоположение	3	<div>Объекты-аналоги №1,2,3 расположены районном центре, корректировка принята на основании Справочник оценщика недвижимости-2016г., том 3. Земельные участки. Приволжский центр финансового консалтинга и оценки, Н.Новгород, 2016г, том 3, с.142, Лейфер Л.А.,ШегуроваД.А.</div> <div>Границы расширенного интервала значений коэффициента</div> <div>Таблица 13</div> <table><tr><th>Отношение цен объектов, расположенных по отношению к объекту оценки</th><th>Среднее значение</th><th colspan="2">Расширенный интервал</th></tr><tr><td colspan="4">Городской центр</td></tr><tr><td>Городской центр</td><td>1,00</td><td>1,00</td><td>1,00</td></tr><tr><td>Городской центр, в непосредственной близости от центра</td><td>0,90</td><td>0,75</td><td>0,98</td></tr><tr><td>Городской центр</td><td>0,70</td><td>0,65</td><td>0,68</td></tr><tr><td colspan="4">Субurbанная зона</td></tr><tr><td>Субurbанная зона, в непосредственной близости от центра</td><td>0,80</td><td>0,70</td><td>0,88</td></tr><tr><td>Субurbанная зона</td><td>0,60</td><td>0,50</td><td>0,68</td></tr><tr><td colspan="4">Сельский район</td></tr><tr><td>Сельский район, в непосредственной близости от центра</td><td>0,40</td><td>0,30</td><td>0,50</td></tr></table>	Отношение цен объектов, расположенных по отношению к объекту оценки	Среднее значение	Расширенный интервал		Городской центр				Городской центр	1,00	1,00	1,00	Городской центр, в непосредственной близости от центра	0,90	0,75	0,98	Городской центр	0,70	0,65	0,68	Субurbанная зона				Субurbанная зона, в непосредственной близости от центра	0,80	0,70	0,88	Субurbанная зона	0,60	0,50	0,68	Сельский район				Сельский район, в непосредственной близости от центра	0,40	0,30	0,50
Отношение цен объектов, расположенных по отношению к объекту оценки	Среднее значение	Расширенный интервал																																								
Городской центр																																										
Городской центр	1,00	1,00	1,00																																							
Городской центр, в непосредственной близости от центра	0,90	0,75	0,98																																							
Городской центр	0,70	0,65	0,68																																							
Субurbанная зона																																										
Субurbанная зона, в непосредственной близости от центра	0,80	0,70	0,88																																							
Субurbанная зона	0,60	0,50	0,68																																							
Сельский район																																										
Сельский район, в непосредственной близости от центра	0,40	0,30	0,50																																							

³ Справочник оценщика недвижимости-2016г., том 3. Земельные участки. Приволжский центр финансового консалтинга и оценки, Н.Новгород, 2016г, том 3, с.142, Лейфер Л.А.,ШегуроваД.А.

Объект оценки: Нежилое здание-Газовый участок, кадастровый номер 26:04:110405:155, по адресу: Российская Федерация, Ставропольский край, Новоалександровский район, ст.Кармалиновская, Красная, 82
Земельный участок, назначение: земли населенных пунктов, разрешенное использование: для ведения личного подсобного хозяйства, кадастровый номер 26:04:110405:873, по адресу: Российская Федерация, Ставропольский край, Новоалександровский район, ст.Кармалиновская, ул.Красная, 82

		<div><table><tr><td>ВН</td><td colspan="5">№5330/14</td></tr><tr><td>ВН</td><td>I</td><td>II</td><td>III</td><td>IV</td><td>V</td></tr><tr><td>ВН</td><td>1</td><td>1,30</td><td>1,50</td><td>1,70</td><td>2,00</td></tr><tr><td>ВН</td><td>II</td><td>0,90</td><td>1,00</td><td>1,10</td><td>1,20</td></tr><tr><td>ВН</td><td>III</td><td>0,75</td><td>0,85</td><td>0,95</td><td>1,05</td></tr><tr><td>ВН</td><td>IV</td><td>0,60</td><td>0,70</td><td>0,80</td><td>0,90</td></tr><tr><td>ВН</td><td>V</td><td>0,45</td><td>0,55</td><td>0,65</td><td>0,75</td></tr></table></div>	ВН	№5330/14					ВН	I	II	III	IV	V	ВН	1	1,30	1,50	1,70	2,00	ВН	II	0,90	1,00	1,10	1,20	ВН	III	0,75	0,85	0,95	1,05	ВН	IV	0,60	0,70	0,80	0,90	ВН	V	0,45	0,55	0,65	0,75								
ВН	№5330/14																																																			
ВН	I	II	III	IV	V																																															
ВН	1	1,30	1,50	1,70	2,00																																															
ВН	II	0,90	1,00	1,10	1,20																																															
ВН	III	0,75	0,85	0,95	1,05																																															
ВН	IV	0,60	0,70	0,80	0,90																																															
ВН	V	0,45	0,55	0,65	0,75																																															
5.Назначение	-	<p>Объекты-аналоги являются земельными участками под строительство недвижимости коммерческого назначения, как и объект оценки, принята корректировка на основании Сборника корректировок. Сегмент «земельные участки» 01.01.2017г., г.Омск, стр.13</p> <div><p>2.4 Социальная функция земельных участков</p><p>К социальной функции участков относят объекты, основным видом разрешенного использования которых является возможность размещения административных зданий, объектов образования, науки, здравоохранения и социального обеспечения, физической культуры и спорта, культуры, искусства, религии (ВРН 17). Данные объекты крайне редко находят на открытый рынок для размещения объектов в соответствии с их видом разрешенного использования, однако, при этом могут использоваться аналогичные по локализации и техническим характеристикам объекты, отвечающие по виду разрешенного использования к активным ВРН в коммерческом обороте, таким как ВРН 5, 6, 7, 8.</p><p>Таблица 18. Корректировки на наличие социальной функции у земельных участков</p><table><tr><td>участки предназначены для размещения социальных объектов, школ, д/с, детских садов и т.д.</td><td>участки коммерческого назначения в активном обороте</td></tr><tr><td>0,80</td><td>1,00</td></tr></table></div>	участки предназначены для размещения социальных объектов, школ, д/с, детских садов и т.д.	участки коммерческого назначения в активном обороте	0,80	1,00																																														
участки предназначены для размещения социальных объектов, школ, д/с, детских садов и т.д.	участки коммерческого назначения в активном обороте																																																			
0,80	1,00																																																			
6.Наличие коммуникаций	1,2,3	<p>Объекты аналоги 1,2,3 снабжены коммуникациями, корректировка по данному ценообразующему фактору -0,⁴</p> <div><p>Таблица 61 (продолжение)</p><table><tr><td>Земельные участки под объекты рекреации</td><td></td><td></td><td></td></tr><tr><td>Оценочная удельная цена земельных участков под объекты рекреации, обеспеченных электроснабжением, к удельной цене аналогичных участков, не обеспеченных электроснабжением</td><td>1,17</td><td>1,18</td><td>1,18</td></tr><tr><td>Оценочная удельная цена земельных участков под объекты рекреации, обеспеченных газоснабжением, к удельной цене аналогичных участков, не обеспеченных газоснабжением</td><td>1,16</td><td>1,15</td><td>1,17</td></tr><tr><td>Оценочная удельная цена земельных участков под объекты рекреации, обеспеченных водоснабжением и канализацией, к удельной цене аналогичных участков, не обеспеченных водоснабжением и канализацией</td><td>1,16</td><td>1,15</td><td>1,17</td></tr><tr><td>Земельные участки под объекты производственного назначения</td><td></td><td></td><td></td></tr><tr><td>Оценочная удельная цена земельных участков под объекты производственного назначения, обеспеченных электроснабжением, к удельной цене аналогичных участков, не обеспеченных электроснабжением</td><td>1,10</td><td>1,17</td><td>1,18</td></tr><tr><td>Оценочная удельная цена земельных участков под объекты производственного назначения, обеспеченных газоснабжением, к удельной цене аналогичных участков, не обеспеченных газоснабжением</td><td>1,16</td><td>1,15</td><td>1,17</td></tr><tr><td>Оценочная удельная цена земельных участков под объекты производственного назначения, обеспеченных водоснабжением и канализацией, к удельной цене аналогичных участков, не обеспеченных водоснабжением и канализацией</td><td>1,16</td><td>1,15</td><td>1,17</td></tr></table></div>	Земельные участки под объекты рекреации				Оценочная удельная цена земельных участков под объекты рекреации, обеспеченных электроснабжением, к удельной цене аналогичных участков, не обеспеченных электроснабжением	1,17	1,18	1,18	Оценочная удельная цена земельных участков под объекты рекреации, обеспеченных газоснабжением, к удельной цене аналогичных участков, не обеспеченных газоснабжением	1,16	1,15	1,17	Оценочная удельная цена земельных участков под объекты рекреации, обеспеченных водоснабжением и канализацией, к удельной цене аналогичных участков, не обеспеченных водоснабжением и канализацией	1,16	1,15	1,17	Земельные участки под объекты производственного назначения				Оценочная удельная цена земельных участков под объекты производственного назначения, обеспеченных электроснабжением, к удельной цене аналогичных участков, не обеспеченных электроснабжением	1,10	1,17	1,18	Оценочная удельная цена земельных участков под объекты производственного назначения, обеспеченных газоснабжением, к удельной цене аналогичных участков, не обеспеченных газоснабжением	1,16	1,15	1,17	Оценочная удельная цена земельных участков под объекты производственного назначения, обеспеченных водоснабжением и канализацией, к удельной цене аналогичных участков, не обеспеченных водоснабжением и канализацией	1,16	1,15	1,17																		
Земельные участки под объекты рекреации																																																				
Оценочная удельная цена земельных участков под объекты рекреации, обеспеченных электроснабжением, к удельной цене аналогичных участков, не обеспеченных электроснабжением	1,17	1,18	1,18																																																	
Оценочная удельная цена земельных участков под объекты рекреации, обеспеченных газоснабжением, к удельной цене аналогичных участков, не обеспеченных газоснабжением	1,16	1,15	1,17																																																	
Оценочная удельная цена земельных участков под объекты рекреации, обеспеченных водоснабжением и канализацией, к удельной цене аналогичных участков, не обеспеченных водоснабжением и канализацией	1,16	1,15	1,17																																																	
Земельные участки под объекты производственного назначения																																																				
Оценочная удельная цена земельных участков под объекты производственного назначения, обеспеченных электроснабжением, к удельной цене аналогичных участков, не обеспеченных электроснабжением	1,10	1,17	1,18																																																	
Оценочная удельная цена земельных участков под объекты производственного назначения, обеспеченных газоснабжением, к удельной цене аналогичных участков, не обеспеченных газоснабжением	1,16	1,15	1,17																																																	
Оценочная удельная цена земельных участков под объекты производственного назначения, обеспеченных водоснабжением и канализацией, к удельной цене аналогичных участков, не обеспеченных водоснабжением и канализацией	1,16	1,15	1,17																																																	
7. Компоненты стоимости, не связанные с объектом оценки	-	Корректировка не требуется																																																		
8.Дополнительные улучшения	-	Так как объекты-аналоги №1,2,3, предлагаются к продаже без дополнительных улучшений на участке, корректировка равна 0%,																																																		
10.Площадь	1,2,3	<p>Объект оценки и объект аналог 1,2,3 масштабом сравнимы с объектом оценки оценки, корректировки -0%⁵</p> <div><p>Таблица 53</p><table><tr><th colspan="2">Земельные участки под офисно-торговую застройку</th><th colspan="5">аналог</th></tr><tr><th rowspan="2">Площадь, га</th><th rowspan="2"></th><th><0,1</th><th>0,1-0,5</th><th>0,5-1,0</th><th>1,0-3,0</th><th>≥3</th></tr><tr><th></th><th></th><th></th><th></th><th></th></tr><tr><td rowspan="5">объект оценки</td><td><0,1</td><td>1,00</td><td>1,11</td><td>1,21</td><td>1,33</td><td>1,38</td></tr><tr><td>0,1-0,5</td><td>0,90</td><td>1,00</td><td>1,09</td><td>1,20</td><td>1,24</td></tr><tr><td>0,5-1,0</td><td>0,83</td><td>0,92</td><td>1,00</td><td>1,10</td><td>1,14</td></tr><tr><td>1,0-3,0</td><td>0,75</td><td>0,84</td><td>0,91</td><td>1,00</td><td>1,04</td></tr><tr><td>≥3</td><td>0,73</td><td>0,81</td><td>0,88</td><td>0,96</td><td>1,00</td></tr></table></div>	Земельные участки под офисно-торговую застройку		аналог					Площадь, га		<0,1	0,1-0,5	0,5-1,0	1,0-3,0	≥3						объект оценки	<0,1	1,00	1,11	1,21	1,33	1,38	0,1-0,5	0,90	1,00	1,09	1,20	1,24	0,5-1,0	0,83	0,92	1,00	1,10	1,14	1,0-3,0	0,75	0,84	0,91	1,00	1,04	≥3	0,73	0,81	0,88	0,96	1,00
Земельные участки под офисно-торговую застройку		аналог																																																		
Площадь, га		<0,1	0,1-0,5	0,5-1,0	1,0-3,0	≥3																																														
объект оценки	<0,1	1,00	1,11	1,21	1,33	1,38																																														
	0,1-0,5	0,90	1,00	1,09	1,20	1,24																																														
	0,5-1,0	0,83	0,92	1,00	1,10	1,14																																														
	1,0-3,0	0,75	0,84	0,91	1,00	1,04																																														
	≥3	0,73	0,81	0,88	0,96	1,00																																														

⁴ Справочник оценщика недвижимости-2016г., том 3. Земельные участки. Приволжский центр финансового консалтинга и оценки, Н.Новгород, 2016г, том 3, с.292, Лейфер Л.А.,ШегуроваД.А.

⁵ Справочник оценщика недвижимости-2016г., том 3. Земельные участки. Приволжский центр финансового консалтинга и оценки, Н.Новгород, 2016г, том 3, с.292, Лейфер Л.А.,ШегуроваД.А.

Объект оценки: Нежилое здание-Газовый участок, кадастровый номер 26:04:110405:155, по адресу: Российская Федерация, Ставропольский край, Новоалександровский район, ст.Кармалиновская, Красная, 82
Земельный участок, назначение: земли населенных пунктов, разрешенное использование: для ведения личного подсобного хозяйства, кадастровый номер 26:04:110405:873, по адресу: Российская Федерация, Ставропольский край, Новоалександровский район, ст.Кармалиновская, ул.Красная, 82

Определим рыночную стоимость объекта капитального строительства, в рамках сравнительного подхода:

Таблица определения стоимости сравнительным подходом.

		Объекты – аналоги		
		1	2	3
Источник информации	Объект оценки	https://www.avito.ru/novotroitskaya/zemelnye_uchastki/uchastok_11_sot_prom_naznacheniya_232223879_2	https://www.avito.ru/kochubeevskoe/kommercheskaya_nedvizhimost/zdanie_204_2_m_2329978067	https://www.avito.ru/novoaleksandrovsk/kommercheskaya_nedvizhimost/svobodnogo_naznacheniya_66_m_2249108051
Адрес		Ставропольский край, Изобильненский г.о., станица Новотроицкая, Первомайская ул., 169	Ставропольский край, Кочубеевский муниципальный округ, с. Кочубеевское, Советская ул., 103	Ставропольский край, Новоалександровский г.о., Новоалександровск, ул. Победы, 145
	нежилое здание-Газовый участок, кадастровый номер 26:04:110405:155, по адресу: Российская Федерация, Ставропольский край, Новоалександровский район, ст.Кармалиновская, Красная, 82	Здание 360 квадратов, требуется ремонт крыша не течёт коммуникации все подведены, здание находится в центре станицы	офисное здание площадью 204,2 кв. м, с правом долгосрочной аренды земельного участка площадью 1039 кв. м, по адресу: Ставропольский край, р-н Кочубеевский, с. Кочубеевское, ул. Советская, 103. Кадастровый номер здания: 26:15:150731:926. Тип планировки помещения – кабинетная. Этаж: №1, №2. Арендопригодная площадь - 204,2 кв. м. Коммуникации центральные: отопление, водоснабжение, электро-снабжение, канализация. Кадастровый номер участка: 26:15:150731:44. Долгосрочная аренда земли до 05.07.2056 г. Категория земель: земли населенных пунктов. Виды разрешенного использования: для производственной деятельности. Помещение расположено на первой линии домов, в районе с развитой инфраструктурой и высокой интенсивностью пешеходного и транспортного движения. Рядом расположены	66 квадратов, земельный участок 120 ! Вода, свет

ОТЧЕТ ОБ ОЦЕНКЕ № 208

Объект оценки: Нежилое здание-Газовый участок, кадастровый номер 26-04:110405:155, по адресу: Российская Федерация, Ставропольский край, Новоалександровский район, ст.Кармалиновская, Красная, 82
Земельный участок, назначение: земли населенных пунктов, разрешенное использование: для ведения личного подсобного хозяйства, кадастровый номер 26:04:110405:873, по адресу: Российская Федерация, Ставропольский край, Новоалександровский район, ст.Кармалиновская, ул.Красная, 82

			жилые и коммерческие застройки, магазины, банк, кафе и др. Хорошая транспортная доступность: в непосредственной близости остановка "Советская улица" (150 м). Открытая парковка возле здания.	
Цена сделки, руб		600 000	2 046 004	1 500 000
где стоимость земельного участка, руб	93,05	102 358	83 146	11 166
Цена 1м2		1 382,34	9 612,43	22 558,09
Совершенная сделка или предложение с соответствующим сроком экспозиции		предложение. Срок экспозиции менее 3-х месяцев	предложение. Срок экспозиции менее 3-х месяцев	предложение. Срок экспозиции менее 3-х месяцев
коррект.		-10,2	-10,2	-10,2
скорректированная цена		1 241,34	8 631,96	20 257,16
Переданные имущественные права	собственность	собственность	собственность	собственность
коррект.		0	0	0
скорректированная цена		1 241,34	9 612,43	22 558,09
Рыночные условия = время	фев.22	актуально на дату оценки	актуально на дату оценки	актуально на дату оценки
коррект.		0	0	0
скорректированная цена		1 241,34	8 631,96	20 257,16
Район местоположения объекта	сельский населенный пункт	сельский населенный пункт	город, районного значения	город, районного значения
коррект.		0	-33,3	-33,3
скорректированная цена		1 241,34	5 757,52	13 511,53
Местоположение объекта внутри района	внутри квартала	внутри квартала	внутри квартала	внутри квартала
коррект.		0	0	0
скорректированная цена		1 241,34	5 757,52	13 511,53
Площадь объекта, нежилые помещения	59,8	360	204,2	66
коррект.		19,23	13,60	1,17
скорректированная цена		1 480,10	6 540,34	13 669,21
Площадь земельного участка, м2	329,00	1 100,00	1 039,00	120,00
Общее состояние объекта и качество внешней отделки	неудовлетворительное (требуется капитальный ремонт)	неудовлетворительное (требуется капитальный ремонт)	удовлетворительное	удовлетворительное
коррект.		0	-37	-37
скорректированная цена		1 480,10	4 120,42	8 611,61
Качество внутренней отделки	требуется капитальный ремонт (без отделки)	требуется капитальный ремонт (без отделки)	среднее	среднее
коррект.		0	-21	-21
скорректированная цена		1 480,10	3 255,13	6 803,17
Дополнительные улучшения объекта и прилегающей территории	отсутствие доп.улучшений	отсутствие доп.улучшений	отсутствие доп.улучшений	отсутствие доп.улучшений
коррект.		0	0	0
скорректированная цена		1 480,10	3 255,13	6 803,17
Расположение в здании (Этаж/этажность)	1/1 этаж	1/1 этаж	1/1 этаж	1/1 этаж
коррект.		0	0	0
скорректированная цена		1 480,10	3 255,13	6 803,17
Транспортная доступность	средний уровень транспортной доступности	средний уровень транспортной доступности	средний уровень транспортной доступности	средний уровень транспортной доступности
коррект.		0	0	0

ООО «Северо-Кавказский Регион – Оценка»

107263502200008 от 08.11.2007 года Адрес: 355012, г.Ставрополь, ул. Орджоникидзе, 71, телефон (8652) 334-352

ОТЧЕТ ОБ ОЦЕНКЕ № 208

Объект оценки: Нежилое здание-Газовый участок, кадастровый номер 26-04:110405:155, по адресу: Российская Федерация, Ставропольский край, Новоалександровский район, ст.Кармалиновская, Красная, 82
Земельный участок, назначение: земли населенных пунктов, разрешенное использование: для ведения личного подсобного хозяйства, кадастровый номер 26:04:110405:873, по адресу: Российская Федерация, Ставропольский край, Новоалександровский район, ст.Кармалиновская, ул.Красная, 82

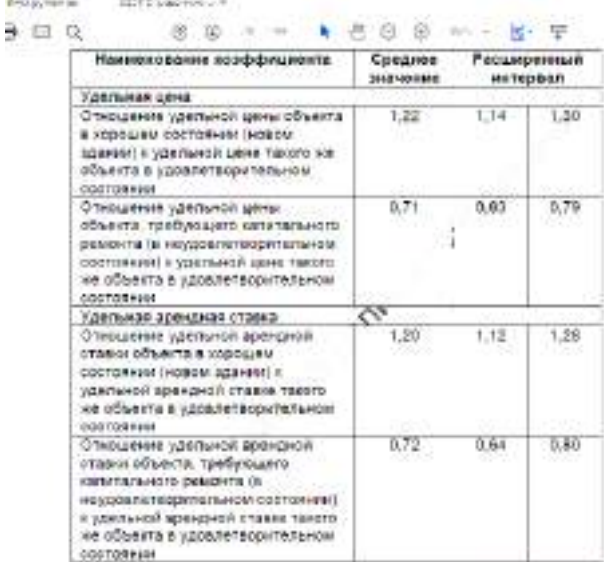
скорректированная цена		1 480,10	3 255,13	6 803,17
Капитальность	1 группа капитальности	1 группа капитальности	1 группа капитальности	1 группа капитальности
коррект.		0	0	0
скорректированная цена		1 480,10	3 255,13	6 803,17
Объект оценки	отдельно стоящее здание	отдельно стоящее здание	отдельно стоящее здание	отдельно стоящее здание
коррект.		0	0	0
скорректированная цена		1 480,10	3 255,13	6 803,17
Назначение и текущее использование площадей	административное	административное	Торговое, административное	Административное
коррект.		0	0	0
скорректированная цена		1 480,10	3 255,13	6 803,17
коммуникации	отсутствуют	все коммуникации	все коммуникации	все коммуникации
коррект.		0	0	0
скорректированная цена		1 480,10	3 255,13	6 803,17
Для выводов:				
Общая валовая коррекция				
в % от цены продажи		19,23	-77,70	-90,13
Весовой коэффициент		0,6	0,25	0,15
		888,06	813,78	1 020,48
Стоимость нежилого здания	руб/м ²	2 722,32	162 794,69	
Стоимость земельного участка	руб/м ²	93,05	30 614,31	
Стоимость объекта оценки			193 408,99	

Обоснование корректировок, примененных в Таблице

Корректировка по элементу сравнения	Объект сравнения	Обоснование корректировки																																																									
1. Совершенная сделка или предложение	1-3	Все объекты оценки выставлены на продажу (предложение) Так как информация о ценах сделок купли-продажи объектов коммерческой недвижимости закрыта, использовались цены предложения. Как показывает практика, скидка на «уторговывание» по данному типу недвижимости составляет -10,2% (Справочник оценщика недвижимости-2018, том 1. Торгово-офисная и схожие типы объектов, «Приволжский центр финансового консалтинга и оценки», Н.Новгород, 2018г.).																																																									
2. Переданные имущественные права на строение	-	Все аналоги, предлагаемые к продаже, передаются в собственность, как и оцениваемый объект, поэтому корректировка равна 0.																																																									
3. Условия рынка (время продажи)	-	Так как объекты-аналоги актуальны к продаже в январе 2021 г., корректировка равна 0.																																																									
4.Местоположение	1,2,3	Объекты-аналоги 2,3, расположены в районном центре , , объект оценки в сельском населённом пункте, корректировка -33,3%,- (Справочник оценщика недвижимости-2018, том 1. Торгово-офисная и схожие типы объектов, «Приволжский центр финансового консалтинга и оценки», Н.Новгород, 2018г) <div><p>График разового интервала значений Территориальная дифференциация</p><p>Таблица 13</p><table><tr><th>Оценочные значения объектов по отношению к объекту-аналогу</th><th>Среднее значение</th><th>Корректировка интервала</th></tr><tr><td>Среднее значение</td><td>1,00</td><td>1,00</td></tr><tr><td>Аналог 1 (сельский населённый пункт)</td><td>0,80</td><td>0,75</td></tr><tr><td>Аналог 2 (районный центр)</td><td>0,70</td><td>0,65</td></tr><tr><td>Аналог 3 (районный центр)</td><td>0,60</td><td>0,55</td></tr><tr><td>Аналог 4 (районный центр)</td><td>0,50</td><td>0,45</td></tr><tr><td>Аналог 5 (районный центр)</td><td>0,40</td><td>0,35</td></tr></table><p>Таблица 14</p><table><tr><th>Объект</th><th>I</th><th>II</th><th>III</th><th>IV</th><th>V</th></tr><tr><td>Аналог 1</td><td>1,00</td><td>1,00</td><td>1,00</td><td>1,00</td><td>1,00</td></tr><tr><td>Аналог 2</td><td>0,80</td><td>0,80</td><td>0,80</td><td>0,80</td><td>0,80</td></tr><tr><td>Аналог 3</td><td>0,70</td><td>0,70</td><td>0,70</td><td>0,70</td><td>0,70</td></tr><tr><td>Аналог 4</td><td>0,60</td><td>0,60</td><td>0,60</td><td>0,60</td><td>0,60</td></tr><tr><td>Аналог 5</td><td>0,50</td><td>0,50</td><td>0,50</td><td>0,50</td><td>0,50</td></tr></table></div>	Оценочные значения объектов по отношению к объекту-аналогу	Среднее значение	Корректировка интервала	Среднее значение	1,00	1,00	Аналог 1 (сельский населённый пункт)	0,80	0,75	Аналог 2 (районный центр)	0,70	0,65	Аналог 3 (районный центр)	0,60	0,55	Аналог 4 (районный центр)	0,50	0,45	Аналог 5 (районный центр)	0,40	0,35	Объект	I	II	III	IV	V	Аналог 1	1,00	1,00	1,00	1,00	1,00	Аналог 2	0,80	0,80	0,80	0,80	0,80	Аналог 3	0,70	0,70	0,70	0,70	0,70	Аналог 4	0,60	0,60	0,60	0,60	0,60	Аналог 5	0,50	0,50	0,50	0,50	0,50
Оценочные значения объектов по отношению к объекту-аналогу	Среднее значение	Корректировка интервала																																																									
Среднее значение	1,00	1,00																																																									
Аналог 1 (сельский населённый пункт)	0,80	0,75																																																									
Аналог 2 (районный центр)	0,70	0,65																																																									
Аналог 3 (районный центр)	0,60	0,55																																																									
Аналог 4 (районный центр)	0,50	0,45																																																									
Аналог 5 (районный центр)	0,40	0,35																																																									
Объект	I	II	III	IV	V																																																						
Аналог 1	1,00	1,00	1,00	1,00	1,00																																																						
Аналог 2	0,80	0,80	0,80	0,80	0,80																																																						
Аналог 3	0,70	0,70	0,70	0,70	0,70																																																						
Аналог 4	0,60	0,60	0,60	0,60	0,60																																																						
Аналог 5	0,50	0,50	0,50	0,50	0,50																																																						

ООО «Северо-Кавказский Регион – Оценка»

107263502200008 от 08.11.2007 года Адрес: 355012, г.Ставрополь, ул. Орджоникидзе, 71, телефон (8652) 334-352

		<table><tr><td>Параметры сравнения</td><td>ОО</td><td>ОАН№1</td><td>ОАН№2</td><td>ОАН№3</td></tr><tr><td>Район местоположения объекта</td><td>сельский населенный пункт</td><td>сельский населенный пункт</td><td>город, районного значения</td><td>город, районного значения</td></tr><tr><td>коррект.</td><td></td><td>0</td><td>-33,3</td><td>-33,3</td></tr></table>	Параметры сравнения	ОО	ОАН№1	ОАН№2	ОАН№3	Район местоположения объекта	сельский населенный пункт	сельский населенный пункт	город, районного значения	город, районного значения	коррект.		0	-33,3	-33,3									
Параметры сравнения	ОО	ОАН№1	ОАН№2	ОАН№3																						
Район местоположения объекта	сельский населенный пункт	сельский населенный пункт	город, районного значения	город, районного значения																						
коррект.		0	-33,3	-33,3																						
5.Физические х-ки	1,2,3	<p>Данная корректировка учитывает тот факт, что цены за 1 кв.м небольших коммерческих помещений выше, чем помещений большей площади. Анализ рынка недвижимости не выявил зависимости стоимости от площади зданий коммерческого назначения площадью более 50 кв.м., следовательно, корректировка принята на основании инструкции ФБК 1-03</p> <table><tr><td>Параметры сравнения</td><td>ОО</td><td>ОАН№1</td><td>ОАН№2</td><td>ОАН№3</td></tr><tr><td>Общая площадь, кв.м.</td><td>59,8</td><td>360</td><td>204,2</td><td>66</td></tr><tr><td>корректировка</td><td></td><td>19,23</td><td>13,60</td><td>1,17</td></tr></table>				Параметры сравнения	ОО	ОАН№1	ОАН№2	ОАН№3	Общая площадь, кв.м.	59,8	360	204,2	66	корректировка		19,23	13,60	1,17						
Параметры сравнения	ОО	ОАН№1	ОАН№2	ОАН№3																						
Общая площадь, кв.м.	59,8	360	204,2	66																						
корректировка		19,23	13,60	1,17																						
6 физ.состояние	1,2,3	<p>Объект аналогии №1,2,3 имеют техническое состояние удовлетворительное, требует ремонта, корректировка принята в размере -37% , На основании данных результатов статистической обработки данных экспертного опроса (Справочник оценщика недвижимости-2018, том 1. Торгово-офисная и схожие типы объектов, «Приволжский центр финансового консалтинга и оценки», Н.Новгород, 2018г)</p> <div><table><tr><th>Наименование коэффициента</th><th>Среднее значение</th><th>Расширенный интервал</th></tr><tr><td>Удельная цена</td><td></td><td></td></tr><tr><td>Отношение удельной цены объекта в хорошем состоянии (новом здании) к удельной цене такого же объекта в удовлетворительном состоянии</td><td>1,22</td><td>1,14 - 1,30</td></tr><tr><td>Отношение удельной цены объекта, требующего капитального ремонта (в неудовлетворительном состоянии) к удельной цене такого же объекта в удовлетворительном состоянии</td><td>0,71</td><td>0,63 - 0,79</td></tr><tr><td>Удельная арендная ставка</td><td></td><td></td></tr><tr><td>Отношение удельной арендной ставки объекта в хорошем состоянии (новом здании) к удельной арендной ставке такого же объекта в удовлетворительном состоянии</td><td>1,20</td><td>1,12 - 1,28</td></tr><tr><td>Отношение удельной арендной ставки объекта, требующего капитального ремонта (в неудовлетворительном состоянии) к удельной арендной ставке такого же объекта в удовлетворительном состоянии</td><td>0,72</td><td>0,64 - 0,80</td></tr></table></div>				Наименование коэффициента	Среднее значение	Расширенный интервал	Удельная цена			Отношение удельной цены объекта в хорошем состоянии (новом здании) к удельной цене такого же объекта в удовлетворительном состоянии	1,22	1,14 - 1,30	Отношение удельной цены объекта, требующего капитального ремонта (в неудовлетворительном состоянии) к удельной цене такого же объекта в удовлетворительном состоянии	0,71	0,63 - 0,79	Удельная арендная ставка			Отношение удельной арендной ставки объекта в хорошем состоянии (новом здании) к удельной арендной ставке такого же объекта в удовлетворительном состоянии	1,20	1,12 - 1,28	Отношение удельной арендной ставки объекта, требующего капитального ремонта (в неудовлетворительном состоянии) к удельной арендной ставке такого же объекта в удовлетворительном состоянии	0,72	0,64 - 0,80
Наименование коэффициента	Среднее значение	Расширенный интервал																								
Удельная цена																										
Отношение удельной цены объекта в хорошем состоянии (новом здании) к удельной цене такого же объекта в удовлетворительном состоянии	1,22	1,14 - 1,30																								
Отношение удельной цены объекта, требующего капитального ремонта (в неудовлетворительном состоянии) к удельной цене такого же объекта в удовлетворительном состоянии	0,71	0,63 - 0,79																								
Удельная арендная ставка																										
Отношение удельной арендной ставки объекта в хорошем состоянии (новом здании) к удельной арендной ставке такого же объекта в удовлетворительном состоянии	1,20	1,12 - 1,28																								
Отношение удельной арендной ставки объекта, требующего капитального ремонта (в неудовлетворительном состоянии) к удельной арендной ставке такого же объекта в удовлетворительном состоянии	0,72	0,64 - 0,80																								
6. уровень отделки	1,2,3	<p>Объект аналогии №2,3 имеют состояние отделки среднее, объект оценки требует капитального ремонта, корректировка принята в размере -21% Объект аналог 1 требуется ремонт, корректировка 0% На основании данных результатов статистической обработки данных экспертного опроса (Справочник оценщика недвижимости-2018, том 1. Торгово-офисная и схожие типы объектов, «Приволжский центр финансового консалтинга и оценки», Н.Новгород, 2018г)</p>																								

Объект оценки: Нежилое здание-Газовый участок, кадастровый номер 26:04:110405:155, по адресу: Российская Федерация, Ставропольский край, Новоалександровский район, ст.Кармалиновская, Красная, 82
Земельный участок, назначение: земли населенных пунктов, разрешенное использование: для ведения личного подсобного хозяйства, кадастровый номер 26:04:110405:873, по адресу: Российская Федерация, Ставропольский край, Новоалександровский район, ст.Кармалиновская, ул.Красная, 82

		<div>Матрицы коэффициентов</div> <div>Таблица 143</div> <table><tr><th colspan="2" rowspan="2">цены объектов торговых объектов</th><th colspan="4">аналог</th></tr><tr><th>без отделки</th><th>присутствует косметический ремонт</th><th>среднее состояние</th><th>отделка "плитка"</th></tr><tr><td rowspan="4">объект оценки</td><td>без отделки</td><td>1</td><td>0,82</td><td>0,79</td><td>0,84</td></tr><tr><td>присутствует косметический ремонт</td><td>1,09</td><td>1</td><td>0,86</td><td>0,70</td></tr><tr><td>среднее состояние</td><td>1,27</td><td>1,16</td><td>1</td><td>0,81</td></tr><tr><td>отделка "плитка"</td><td>1,56</td><td>1,43</td><td>1,23</td><td>1</td></tr></table> <div>Таблица 144</div> <table><tr><th colspan="2" rowspan="2">арендные ставки объектов торговых объектов</th><th colspan="4">аналог</th></tr><tr><th>без отделки</th><th>присутствует косметический ремонт</th><th>среднее состояние</th><th>отделка "плитка"</th></tr><tr><td rowspan="4">объект оценки</td><td>без отделки</td><td>1</td><td>0,81</td><td>0,76</td><td>0,84</td></tr><tr><td>присутствует косметический ремонт</td><td>1,10</td><td>1</td><td>0,86</td><td>0,70</td></tr><tr><td>среднее состояние</td><td>1,26</td><td>1,16</td><td>1</td><td>0,82</td></tr><tr><td>отделка "плитка"</td><td>1,56</td><td>1,43</td><td>1,22</td><td>1</td></tr></table>	цены объектов торговых объектов		аналог				без отделки	присутствует косметический ремонт	среднее состояние	отделка "плитка"	объект оценки	без отделки	1	0,82	0,79	0,84	присутствует косметический ремонт	1,09	1	0,86	0,70	среднее состояние	1,27	1,16	1	0,81	отделка "плитка"	1,56	1,43	1,23	1	арендные ставки объектов торговых объектов		аналог				без отделки	присутствует косметический ремонт	среднее состояние	отделка "плитка"	объект оценки	без отделки	1	0,81	0,76	0,84	присутствует косметический ремонт	1,10	1	0,86	0,70	среднее состояние	1,26	1,16	1	0,82	отделка "плитка"	1,56	1,43	1,22	1
цены объектов торговых объектов		аналог																																																														
		без отделки	присутствует косметический ремонт	среднее состояние	отделка "плитка"																																																											
объект оценки	без отделки	1	0,82	0,79	0,84																																																											
	присутствует косметический ремонт	1,09	1	0,86	0,70																																																											
	среднее состояние	1,27	1,16	1	0,81																																																											
	отделка "плитка"	1,56	1,43	1,23	1																																																											
арендные ставки объектов торговых объектов		аналог																																																														
		без отделки	присутствует косметический ремонт	среднее состояние	отделка "плитка"																																																											
объект оценки	без отделки	1	0,81	0,76	0,84																																																											
	присутствует косметический ремонт	1,10	1	0,86	0,70																																																											
	среднее состояние	1,26	1,16	1	0,82																																																											
	отделка "плитка"	1,56	1,43	1,22	1																																																											
7. Наличие коммуникаций	-	Объекты-аналоги №1,2,3,оснащены всеми коммуникациями, корректировка 0% Справочник оценщика недвижимости-2018, том 1. Торгово-офисная и схожие типы объектов, «Приволжский центр финансового консалтинга и оценки», Н.Новгород, 2018г																																																														
8.Назначение и текущее использование	-	Так как объекты-аналоги №1-3 представляют собой недвижимость коммерческого назначения –корректировка 0 Справочник оценщика недвижимости-2018, том 1. Торгово-офисная и схожие типы объектов, «Приволжский центр финансового консалтинга и оценки», Н.Новгород, 2018г																																																														
9. Встроенное помещение или отдельно стоящее здание	-	Объекты-аналоги №1-3 являются отдельно стоящими зданиями с земельным участком как и объект оценки, корректировка не применялась.																																																														
11.Прочая информация	-	отсутствует																																																														

Применение к объектам сравнения различных весовых коэффициентов обусловлено имеющимися различиями в эксплуатационных характеристиках аналогов, соответственно, объектам, эксплуатационные характеристики которых наиболее близки к показателям оцениваемой недвижимости, присвоены большие весовые коэффициенты, что определяет более высокую адекватность проводимой оценки.

п/п	Наименование	Площадь, м2	Рыночная стоимость, с учетом НДС-20% руб.
1	Нежилое здание-Газовый участок, кадастровый номер 26:04:110405:155 , расположенный по адресу: Российская Федерация, Ставропольский край, Новоалександровский район,ст.Кармалиновская, ул.Красная, 82	59,8	162 794,69

2	Земельный участок, земли населенных пунктов, разрешенное использование: Для ведения личного подсобного хозяйства, кадастровый номер 26:04:110405:873, по адресу: Российская Федерация, Ставропольский край, Новоалександровский район, ст.Кармалиновская, ул.Красная, 82	329.0	30 614,31
	ИТОГО		193 408,99

10 РАЗДЕЛ 10. ОПИСАНИЕ ПРОЦЕДУРЫ СОГЛАСОВАНИЯ РЕЗУЛЬТАТОВ ОЦЕНКИ И ВЫВОДЫ, ПОЛУЧЕННЫЕ НА ОСНОВАНИИ ПРОВЕДЕНИЯ РАСЧЕТОВ ПО РАЗЛИЧНЫМ ПОДХОДАМ (ФСО 3 П. 8К, ФСО 1 П. 25, ФСО 7 Ч. VIII)

10.1 ПОДРАЗДЕЛ 1.ОПИСАНИЕ ПРОЦЕДУРЫ СОГЛАСОВАНИЯ РЕЗУЛЬТАТОВ РАСЧЕТОВ, ПОЛУЧЕННЫХ С ПРИМЕНЕНИЕМ РАЗЛИЧНЫХ ПОДХОДОВ

В соответствии с ФСО №1 «Оценщик для получения итоговой стоимости объекта оценки осуществляет согласование (обобщение) результатов расчета стоимости объекта оценки при использовании различных подходов к оценке и методов оценки».

При оценке объекта недвижимости нами были применены только два из возможных подходов к оценке рыночной стоимости: сравнительный и доходный. Согласование результатов тестирует адекватность и точность применения каждого из подходов.

Для согласования результатов необходимо определить веса, в соответствии с которыми отдельные, ранее полученные ориентиры, сформируют итоговую рыночную стоимость имущества.

Для определения весов используем критерии, которыми будем описывать те или иные преимущества или недостатки примененного метода расчета с учетом особенностей настоящей оценки.

Стоимость объекта недвижимого имущества определена методом математического взвешивания результатов оценки, при котором каждому результату оценки стоимости объекта соответствует определенная весовая доля (в процентах) и расчет средневзвешенной величины является окончательной величиной стоимости объекта.

Анализируя применимость каждого метода, для сегодняшних экономических условий можно сказать следующее:

Подход	Затратный подход руб.	Сравнительный подход руб.	Доходный подход руб.
Критерий	Баллы		
Достоверность и достаточность информации, на основе которой проводились анализ и расчеты	0	4	0
Способность подхода учитывать структуру ценообразующих факторов, специфичных для объекта	0	5	0
Способность подхода отразить мотивацию, действительные намерения типичного покупателя/продавца	0	5	0
Соответствие подхода виду рассчитываемой стоимости	0	5	0

ООО «Северо-Кавказский Регион – Оценка»

107263502200008 от 08.11.2007 года Адрес: 355012, г.Ставрополь, ул. Орджоникидзе, 71, телефон (8652) 334-352

ОТЧЕТ ОБ ОЦЕНКЕ № 208

Объект оценки: Нежилое здание-Газовый участок, кадастровый номер 26:04:110405:155, по адресу: Российская Федерация, Ставропольский край, Новоалександровский район, ст.Кармалиновская, Красная, 82
Земельный участок, назначение: земли населенных пунктов, разрешенное использование: для ведения личного подсобного хозяйства, кадастровый номер 26:04:110405:873, по адресу: Российская Федерация, Ставропольский край, Новоалександровский район, ст.Кармалиновская, ул.Красная, 82

Итого суммы баллов	0	19	0
Подход применялся	нет	да	нет
Сумма баллов	19		
Вес подхода, %	0	100%	0
Вес подхода округленно, %	0	100%	0

п/п	Наименование	Площадь, м2	Рыночная стоимость, рассчитанная в рамках затратного подхода, с учетом НДС-20% руб.	Рыночная стоимость, рассчитанная в рамках сравнительного, с учетом НДС-20% руб.	Рыночная стоимость, рассчитанная в рамках доходного подхода, с учетом НДС-20% руб.
1	Нежилое здание-Газовый участок, кадастровый номер 26:04:110405:155, расположенный по адресу: Российская Федерация, Ставропольский край, Новоалександровский район, ст.Кармалиновская, ул.Красная, 82	59,8	Не применялся	162 794,69	Не применялся
2	Земельный участок, земли населенных пунктов, разрешенное использование: Для ведения личного подсобного хозяйства, кадастровый номер 26:04:110405:873, по адресу: Российская Федерация, Ставропольский край, Новоалександровский район, ст.Кармалиновская, ул.Красная, 82	329.0	Не применялся	30 614,31	Не применялся
	ИТОГО			193 408,99	

Таким образом, проведенные расчеты и анализ позволяют сделать вывод, что рыночная стоимость недвижимого имущества, находящегося в муниципальной собственности Новоалександровского городского округа составляет с учетом округления (ФСО 3 п.14), на дату оценки на 15 февраля 2022 г:

п/п	Наименование	Площадь, м2	Рыночная стоимость, с учетом НДС-20% руб. ⁶	Рыночная стоимость, без учета НДС-20%, руб.
-----	--------------	-------------	--------------------------------------------------------	---------------------------------------------

6

В соответствии с НК РФ сделки с земельными участками (долями) не являются предметом налогообложения

ООО «Северо-Кавказский Регион – Оценка»

107263502200008 от 08.11.2007 года Адрес: 355012, г.Ставрополь, ул. Орджоникидзе, 71, телефон (8652) 334-352

ОТЧЕТ ОБ ОЦЕНКЕ № 208

Объект оценки: Нежилое здание-Газовый участок, кадастровый номер 26:04:110405:155, по адресу: Российская Федерация, Ставропольский край, Новоалександровский район, ст.Кармалиновская, Красная, 82
Земельный участок, назначение: земли населенных пунктов, разрешенное использование: для ведения личного подсобного хозяйства, кадастровый номер 26:04:110405:873, по адресу: Российская Федерация, Ставропольский край, Новоалександровский район, ст.Кармалиновская, ул.Красная, 82

1	Нежилое здание-Газовый участок, кадастровый номер 26:04:110405:155, расположенный по адресу: Российская Федерация, Ставропольский край, Новоалександровский район, ст.Кармалиновская, ул.Красная, 82	59,8	162 794,69	135 662,24
2	Земельный участок, земли населенных пунктов, разрешенное использование: Для ведения личного подсобного хозяйства, кадастровый номер 26:04:110405:873, по адресу: Российская Федерация, Ставропольский край, Новоалександровский район, ст.Кармалиновская, ул.Красная, 82	329.0	30 614,31	30 614,31
	ИТОГО		193 408,99	166 276,55

Следует отметить, что настоящее исследование отражает наиболее вероятное значение стоимости объекта по состоянию на дату оценки. Изменения в состоянии рынка и самого объекта после даты оценки могут привести к изменению (уменьшению или увеличению) возможной величины арендной ставки на дату осуществления фактической сделки. Согласно п.26 федерального стандарта оценки «Общие понятия оценки, подходы и требования к проведению оценки (ФСО №1)», «Итоговая величина стоимости объекта оценки, указанная в отчете об оценке, может быть признана рекомендуемой для целей совершения сделки с объектами оценки, если с даты составления отчета об оценке до даты совершения сделки с объектом оценки или даты представления публичной оферты прошло не более 6 месяцев».

Согласно п. 30 ФСО № 7 «После проведения процедуры согласования оценщик, помимо указания в отчете об оценке итогового результата оценки стоимости недвижимости, приводит свое суждение о возможных границах интервала, в котором, по его мнению, может находиться эта стоимость». По мнению оценщика результат оценки стоимости недвижимости лежит в диапазоне $\pm 15\%$.

10.2 ПОДРАЗДЕЛ 3. ИТОГОВОЕ ЗНАЧЕНИЕ СТОИМОСТИ ОБЪЕКТА ОЦЕНКИ

На основании проведенного исследования, анализа рынка недвижимости и проведенных расчетов оценщики пришли к заключению о том, что рыночная стоимость недвижимого имущества, находящегося в муниципальной собственности Новоалександровского городского округа составляет с учетом округления (ФСО 3 п.14), на дату оценки на 15 февраля 2022 г:

п/п	Наименование	Площадь, м2	Рыночная стоимость, с учетом НДС-20% руб. ⁷	Рыночная стоимость, без учета НДС-20%, руб.
1	Нежилое здание-Газовый участок, кадастровый номер 26:04:110405:155, расположенный по адресу: Российская Федерация, Ставропольский край, Новоалександровский район, ст.Кармалиновская, ул.Красная, 82	59,8	162 794,69	135 662,24
2	Земельный участок, земли населенных пунктов, разрешенное использование: Для ведения личного подсобного хозяйства, кадастровый номер 26:04:110405:873, по адресу: Российская Федерация, Ставропольский край, Новоалександровский район, ст.Кармалиновская, ул.Красная, 82	329.0	30 614,31	30 614,31
	ИТОГО		193 408,99	166 276,55

10.3 ПОДРАЗДЕЛ 3. ПОДПИСИ ИСПОЛНИТЕЛЕЙ ОТЧЕТА

Оценщик

А.А.Носов



11.РАЗДЕЛ 11. ПРИЛОЖЕНИЯ К ОТЧЕТУ ОБ ОЦЕНКЕ

Применяемые стандарты:

1. Федеральные стандарты ФСО №1, ФСО №2, ФСО №3, ФСО №7;
2. Стандарты и правила оценочной деятельности НП СРО «ДСО»

Нормативные документы:

1. Постановление Госстроя СССР от 11.05.83 г. № 94.
2. Приложение К-1167 от 13.06.83 г. к письму Госстроя № 43-Д от 3.06.83 г.
3. Письмо Госстроя СССР № 14-Д от 6.09.90 г. с Приложением индексов изменений сметной стоимости СМР.
4. Постановление Совета Министров СССР от 22.10.90 г. № 1072 "О единых нормах амортизационных и отчислений на полное восстановление основных фондов народного хозяйства СССР".
5. Письмо Госкомстата России № 2 4-1-20/2861 от 15.12.96 г. об индексах изменения стоимости основных фондов для определения их восстановительной стоимости на 1 октября 1997 года.
6. Письмо Госкомстата РФ № 2 1-07 от 21.01.97 г.

Методические материалы:

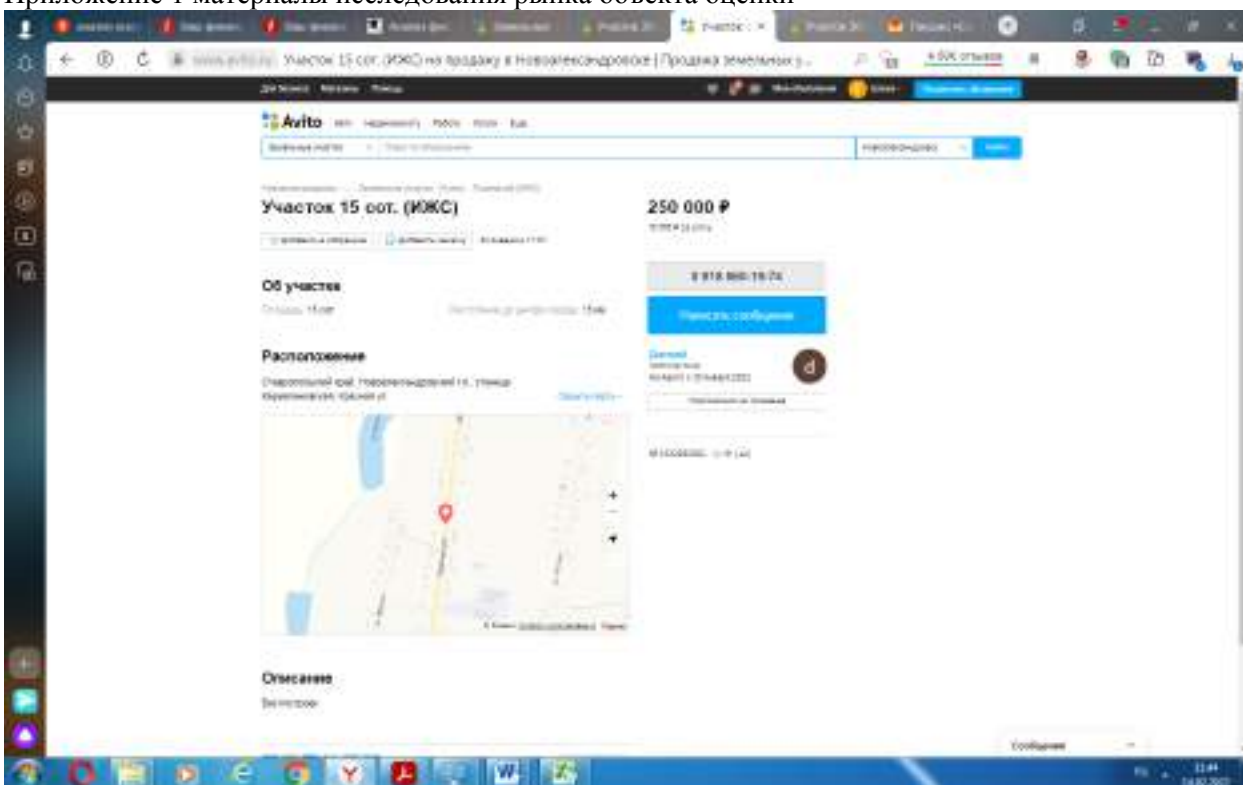
1. Тарасевич Е. И. Оценка недвижимости. – СПб: СПбГТУ, 1997.
2. Сивец С. А., Левыкина И. А. Эконометрическое моделирование в оценке недвижимости. Учебно-практическое пособие для оценщиков. – Запорожье: «Полиграф», 2003. – 220 с.
3. Грибовский С. В. Оценка доходной недвижимости. – СПб: Питер, 2001. – 336 с.
4. Саати Т. Принятие решений. Метод анализа иерархий. – М.: Радио и связь, 1993.
5. Анатолий Ковалев, Валентина Быкова. Внесение направляющих корректировок при оценке оборудования. –<http://www.appraiser.ru/info/method/metlO.htm>.
6. Практическое руководство по оценке основных фондов. РОО, М. 1996 г.;
7. Григорьев В.В. "Оценка и переоценка основных фондов", Инфра-М; М. 1997 г.;
- Тарасевич Е.И. "Методы оценки недвижимости". С-ПбГТУ, Санкт-Петербург, 1996 г.;

Документация:

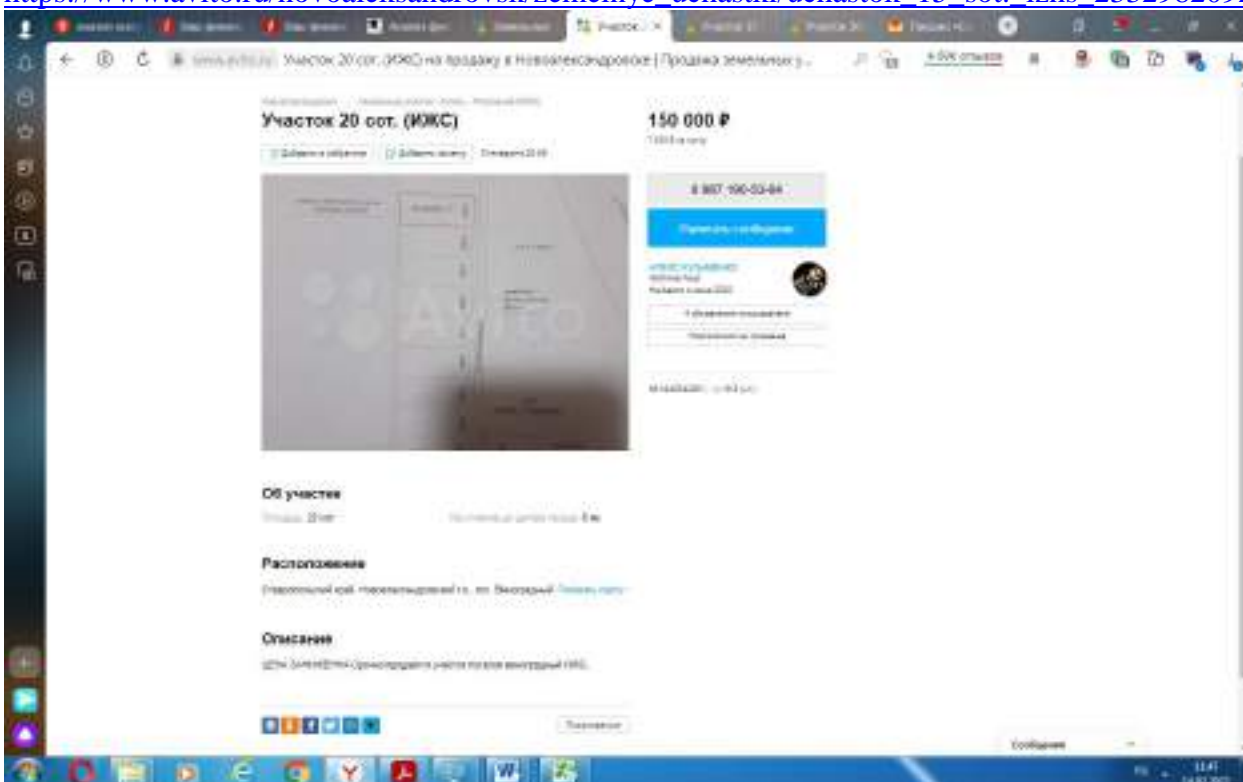
1. Страховой полис
2. Свидетельство о включении в реестр оценщиков
3. Диплом
4. Квалификационный аттестат
5. Выписка из Единого государственного реестра недвижимости об основных характеристиках и зарегистрированных правах на объект недвижимости от 31.01.2022г.
6. Выписка из Единого государственного реестра недвижимости об основных характеристиках и зарегистрированных правах на объект недвижимости от 31.01.2022г..

Объект оценки: Нежилое здание-Газовый участок, кадастровый номер 26-04:110405:155, по адресу: Российская Федерация, Ставропольский край, Новоалександровский район, ст.Кармалиновская, Красная, 82
Земельный участок, назначение: земли населенных пунктов, разрешенное использование: для ведения личного подсобного хозяйства, кадастровый номер 26:04:110405:873, по адресу: Российская Федерация, Ставропольский край, Новоалександровский район, ст.Кармалиновская, ул.Красная, 82

Приложение 1 материалы исследования рынка объекта оценки

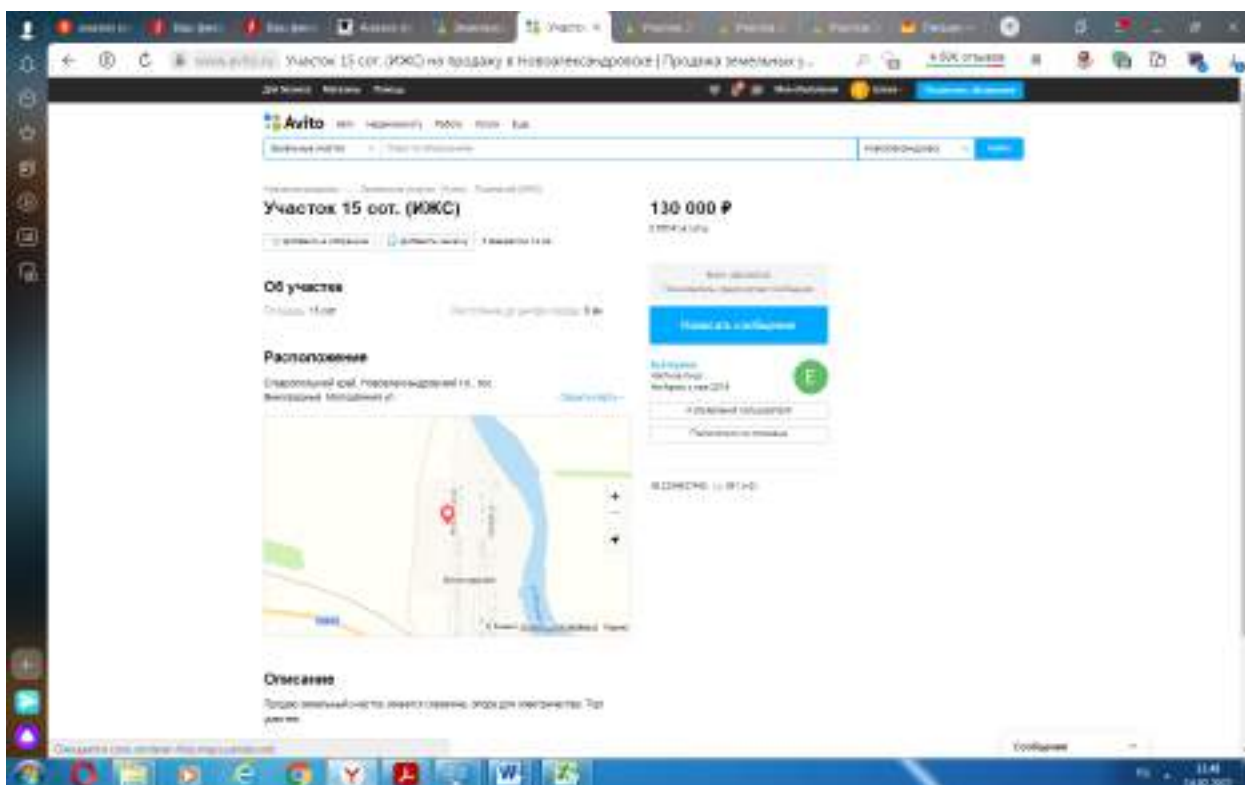


https://www.avito.ru/novoaleksandrovsk/zemelnye_uchastki/uchastok_15_sot._izhs_2332982092

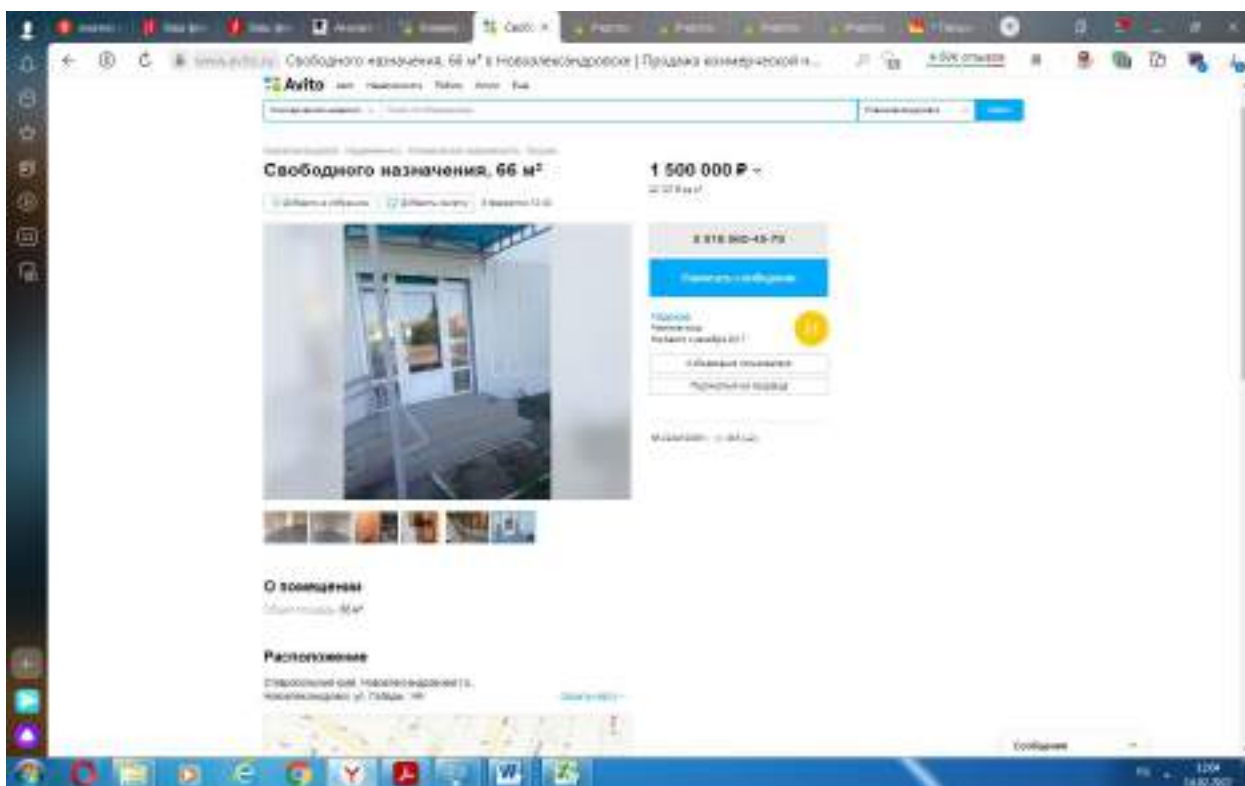


https://www.avito.ru/novoaleksandrovsk/zemelnye_uchastki/uchastok_20_sot._izhs_2240342951

Объект оценки: Нежилое здание-Газовый участок, кадастровый номер 26:04:110405:155, по адресу: Российская Федерация, Ставропольский край, Новоалександровский район, ст.Кармалиновская, Красная, 82
Земельный участок, назначение: земли населенных пунктов, разрешенное использование: для ведения личного подсобного хозяйства, кадастровый номер 26:04:110405:873, по адресу: Российская Федерация, Ставропольский край, Новоалександровский район, ст.Кармалиновская, ул.Красная, 82

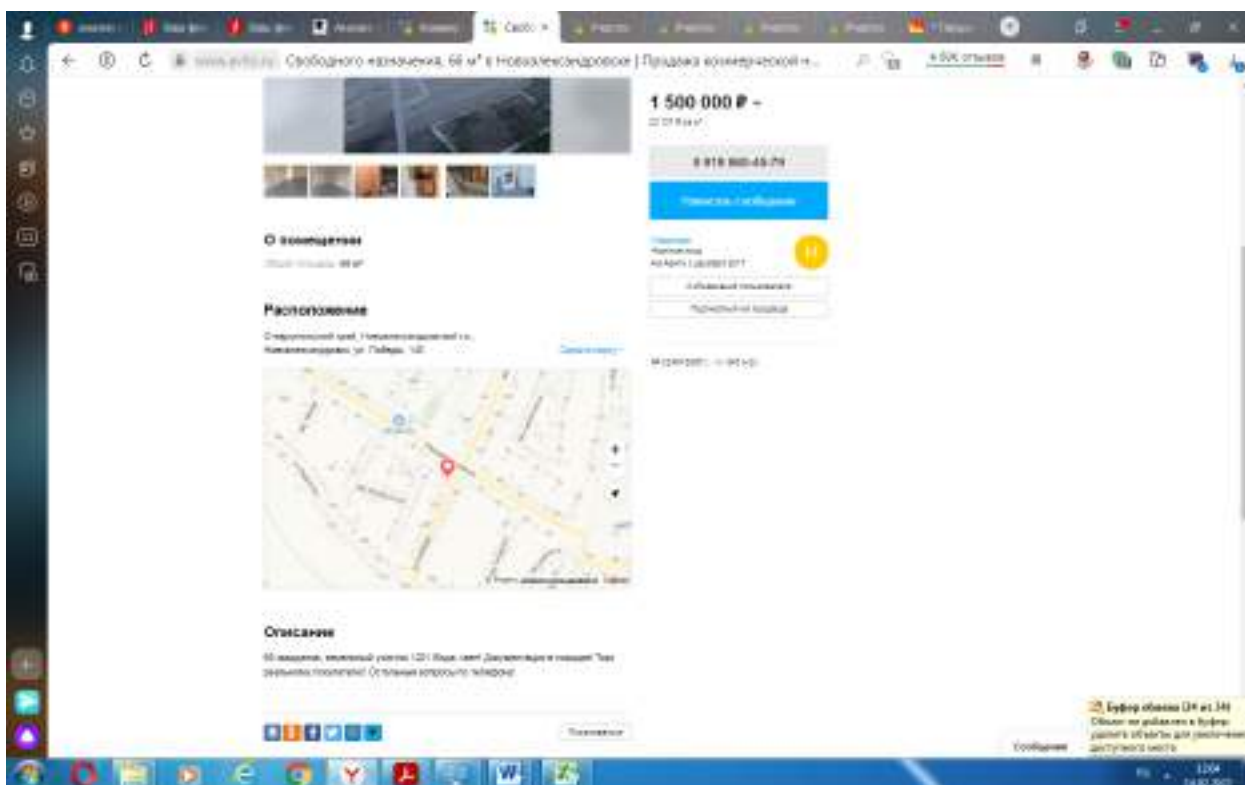


https://www.avito.ru/novoaleksandrovsk/zemelnye_uchastki/uchastok_15_sot_izhs_2204637440



ОТЧЕТ ОБ ОЦЕНКЕ № 208

Объект оценки: Нежилое здание-Газовый участок, кадастровый номер 26-04:110405:155, по адресу: Российская Федерация, Ставропольский край, Новоалександровский район, ст.Кармалиновская, Красная, 82
Земельный участок, назначение: земли населенных пунктов, разрешенное использование: для ведения личного подсобного хозяйства, кадастровый номер 26:04:110405:873, по адресу: Российская Федерация, Ставропольский край, Новоалександровский район, ст.Кармалиновская, ул.Красная, 82



https://www.avito.ru/novoaleksandrovsk/kommercheskaya_nedvizhimost/svobodnogo_naznacheniya_66_m_2249108051

ООО «Северо-Кавказский Регион – Оценка»

107263502200008 от 08.11.2007 года Адрес: 355012, г.Ставрополь, ул. Орджоникидзе, 71, телефон (8652) 334-352

ОТЧЕТ ОБ ОЦЕНКЕ № 208

Объект оценки: Нежилое здание-Газовый участок, кадастровый номер 26-04:110405:155, по адресу: Российская Федерация, Ставропольский край, Новоалександровский район, ст.Кармалиновская, Красная, 82
Земельный участок, назначение: земли населенных пунктов, разрешенное использование: для ведения личного подсобного хозяйства, кадастровый номер 26:04:110405:873, по адресу: Российская Федерация, Ставропольский край, Новоалександровский район,ст.Кармалиновская, ул.Красная, 82

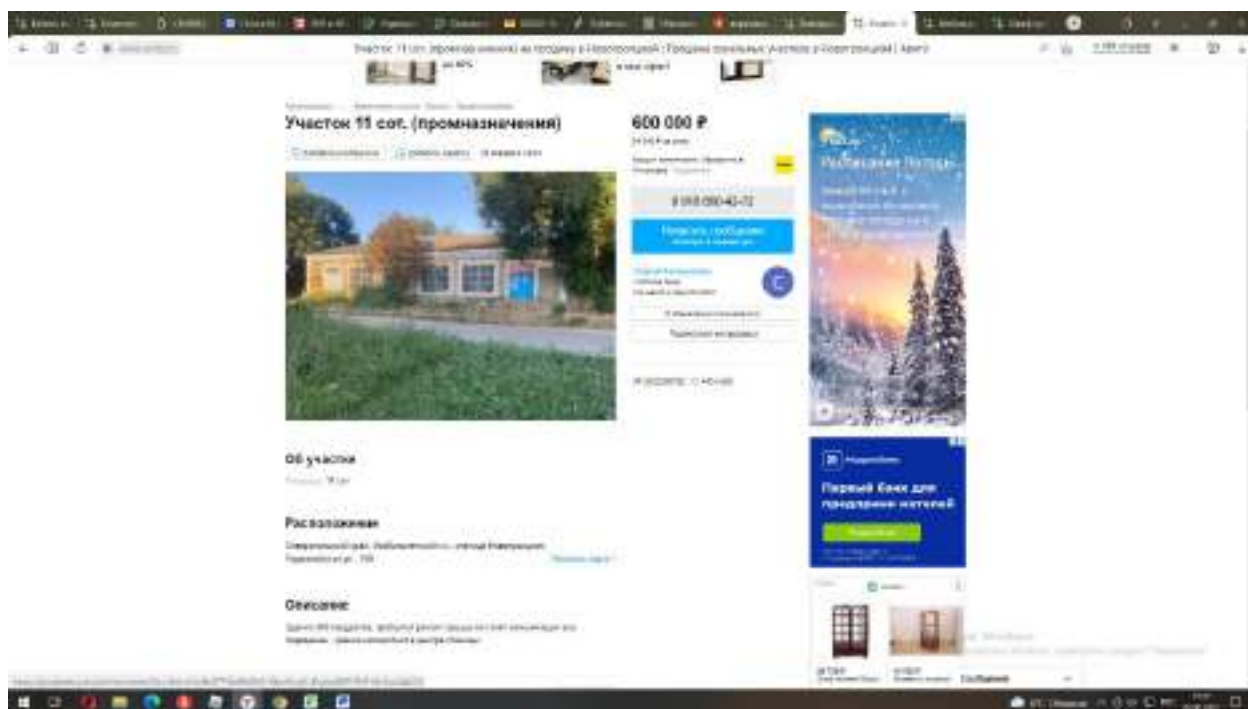


ООО «Северо-Кавказский Регион – Оценка»

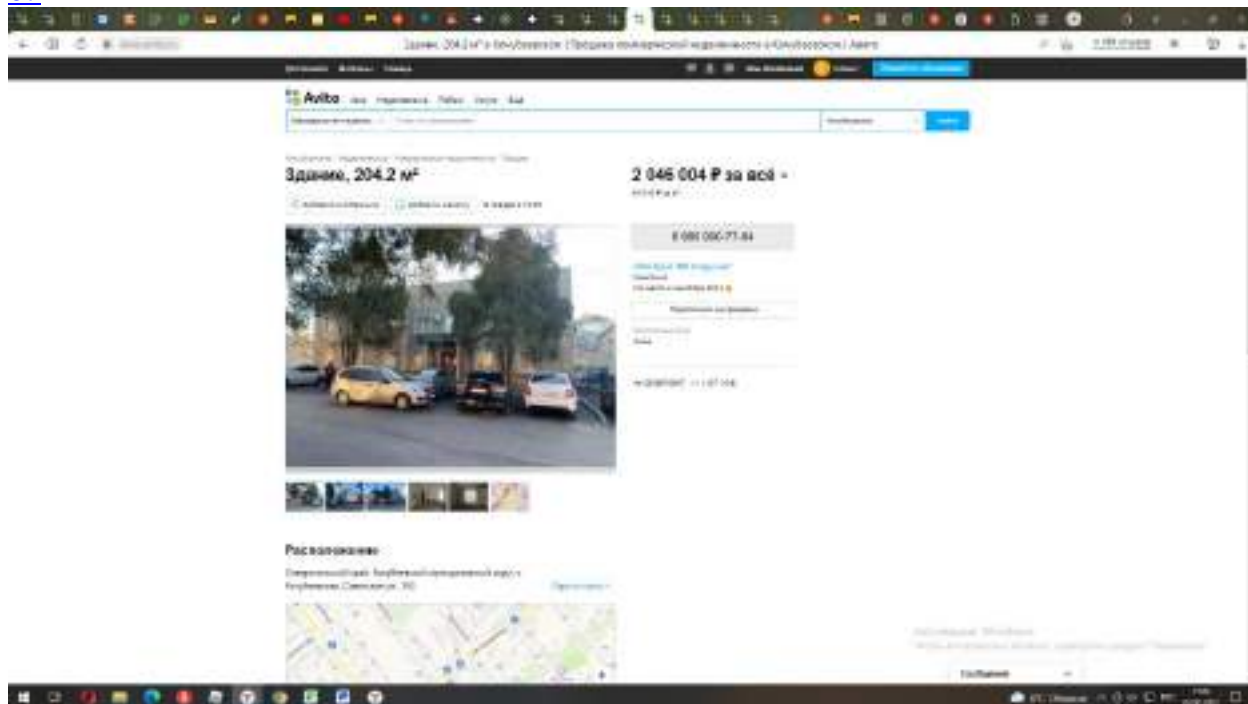
107263502200008 от 08.11.2007 года Адрес: 355012, г.Ставрополь, ул. Орджоникидзе, 71, телефон (8652) 334-352

ОТЧЕТ ОБ ОЦЕНКЕ № 208

Объект оценки: Нежилое здание-Газовый участок, кадастровый номер 26-04:110405:155, по адресу: Российская Федерация, Ставропольский край, Новоалександровский район, ст.Кармалиновская, Красная, 82
Земельный участок, назначение: земли населенных пунктов, разрешенное использование: для ведения личного подсобного хозяйства, кадастровый номер 26:04:110405:873, по адресу: Российская Федерация, Ставропольский край, Новоалександровский район, ст.Кармалиновская, ул.Красная, 82



https://www.avito.ru/kochubeevskoe/kommercheskaya_nedvizhimost/zdanie_204.2_m_2329978067

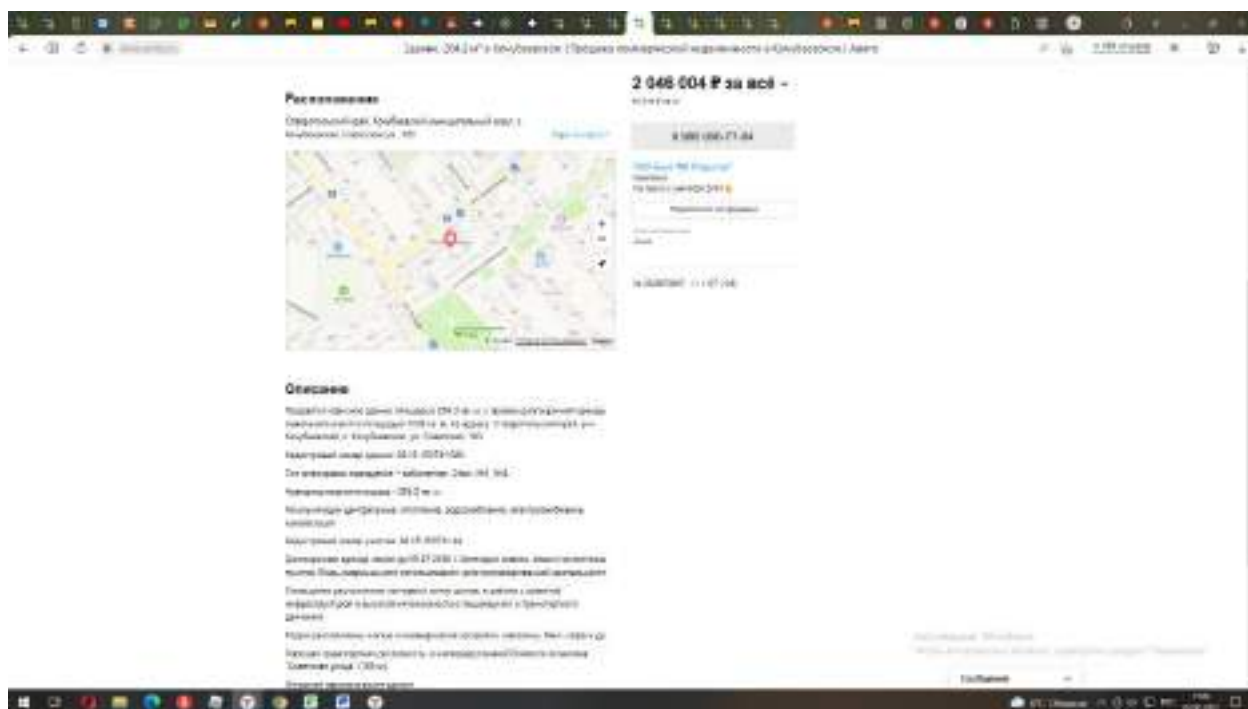


ООО «Северо-Кавказский Регион – Оценка»

107263502200008 от 08.11.2007 года Адрес: 355012, г.Ставрополь, ул. Орджоникидзе, 71, телефон (8652) 334-352

ОТЧЕТ ОБ ОЦЕНКЕ № 208

Объект оценки: Нежилое здание-Газовый участок, кадастровый номер 26-04:110405:155, по адресу: Российская Федерация, Ставропольский край, Новоалександровский район, ст.Кармалиновская, Красная, 82
Земельный участок, назначение: земли населенных пунктов, разрешенное использование: для ведения личного подсобного хозяйства, кадастровый номер 26:04:110405:873, по адресу: Российская Федерация, Ставропольский край, Новоалександровский район, ст.Кармалиновская, ул.Красная, 82



https://www.avito.ru/stavropol/kommercheskaya_nedvizhimost/otdelno_stoyashee_zdanie_2212231535

ООО «Северо-Кавказский Регион – Оценка»

107263502200008 от 08.11.2007 года Адрес: 355012, г.Ставрополь, ул. Орджоникидзе, 71, телефон (8652) 334-352

Объект оценки: Нежилое здание-Газовый участок, кадастровый номер 26:04:110405:155, по адресу: Российская Федерация, Ставропольский край, Новоалександровский район, ст.Кармалиновская, Красная, 82
Земельный участок, назначение: земли населенных пунктов, разрешенное использование: для ведения личного подсобного хозяйства, кадастровый номер 26:04:110405:873, по адресу: Российская Федерация, Ставропольский край, Новоалександровский район, ст.Кармалиновская, ул.Красная, 82





документ на конец 2016 года не получил и в практическом обороте используется в рамках земель населенных пунктов 17 вариантов разрешенного использования:

Таблица 13. Виды разрешенного использования земель населенных пунктов.

№ ВРИ	Наименование ВРИ
1 ВРИ	Земельные участки, предназначенные для размещения домов среднеэтажной и многоэтажной жилой застройки.
2 ВРИ	Земельные участки, предназначенные для размещения домов малоэтажной жилой застройки, в том числе индивидуальной жилой застройки.
3 ВРИ	Земельные участки, предназначенные для размещения гаражей и автостоянок.
4 ВРИ	Земельные участки, предназначенные для дачного строительства, садоводства и огородничества.
5 ВРИ	Земельные участки, предназначенные для размещения объектов торговли, общественного питания и бытового обслуживания.
6 ВРИ	Земельные участки, предназначенные для размещения гостиниц.
7 ВРИ	Земельные участки, предназначенные для размещения офисных зданий делового и коммерческого назначения.
8 ВРИ	Земельные участки, предназначенные для размещения объектов рекреационного и лечебно-оздоровительного назначения.
9 ВРИ	Земельные участки, предназначенные для размещения производственных и административных зданий, строений, сооружений промышленности, коммунального хозяйства, материально-технического, продовольственного снабжения, сбыта и заготовок.
10 ВРИ	Земельные участки, предназначенные для размещения электростанций, обслуживающих их сооружений и объектов.
11 ВРИ	Земельные участки, предназначенные для размещения портов, водных, железнодорожных вокзалов, автодорожных вокзалов, аэропортов, аэродромов, аэровокзалов.
12 ВРИ	Земельные участки, занятые водными объектами, находящимися в обороте.
13 ВРИ	Земельные участки, предназначенные для разработки полезных ископаемых, размещения железнодорожных путей, автомобильных дорог, искусственно созданных внутренних водных путей, причалов, пристаней, полос отвода железных и автомобильных дорог, водных путей, трубопроводов, кабельных, радиорелейных и воздушных линий связи и линий радиотелефонии, воздушных линий электропередачи конструктивных элементов и сооружений, объектов, необходимых для эксплуатации, содержания, строительства, реконструкции, ремонта, развития наземных и подземных зданий, строений, сооружений, устройств транспорта, энергетики и связи; размещения наземных сооружений и инфраструктуры спутниковой связи, объектов космической деятельности, военных объектов.
14 ВРИ	Земельные участки, занятые особо охраняемыми территориями и объектами, городскими лесами, скверами, парками, городскими садами.
15 ВРИ	Земельные участки, предназначенные для сельскохозяйственного использования.
16 ВРИ	Земельные участки улиц, проспектов, площадей, шоссе, аллей, бульваров, застав, переулков, проездов, тупиков; земельные участки резерва; земельные участки, занятые водными объектами, изъятыми из оборота или ограниченными в обороте в соответствии с законодательством Российской Федерации; земельные участки под полосами отвода водоемов, каналов и коллекторов, набережные.
17 ВРИ	Земельные участки, предназначенные для размещения административных зданий, объектов образования, науки, здравоохранения и социального обеспечения, физической культуры и спорта, культуры, искусства, религии.

При этом ряд сопоставимых видов использования, схожих по цене и потребительским свойствам, возможно сгруппировать. Ключевые группы видов разрешенного использования представлены ниже в порядке возрастания активности:

- ВРИ 8,17 (лечебно-оздоровительное, рекреационное назначение, для образовательных, административных, социальных и пр. объектов);
- ВРИ 3,9 (производственно-складскую недвижимость, гаражную застройку и участки сопутствующие производственно-складскому назначению);
- ВРИ 2,4 (под индивидуальное жилищное строительство, дачи, сады, огороды);
- ВРИ 1 (под застройку многоэтажным жильем);
- ВРИ 5,6,7 (торгово-офисную, гостиничную и административную недвижимость).

Данные группировки характерны для активного рынка, т.е. рынка, где уровень делового и торговой активности высок, объем продавцов и покупателей достаточно велик, имеется конкуренция и существенный объем сделок. В Таблице 14 представлено сравнение представленных группировок видов разрешенного использования.

Таблица 14. Матрица корректировок при сравнении объектов различных видов разрешенного использования на активном рынке.

Объект оценки				
Объект-аналог	ВРИ 3,9	ВРИ 2,4	ВРИ 1	ВРИ 5,7
ВРИ 6,8,17	-	-	-	1,50
ВРИ 3,9	1,00	-	-	1,50*
ВРИ 2,4	-	1,00	1,30	1,40
ВРИ 1	-	0,77	1,00	1,10

Таблица 17. Диапазон удельных цен для земельных участков с/х назначения в Омском регионе

Вид объекта	Минимальное значение, руб./кв.м.	Максимальное значение, руб./кв.м.
Земли с/х (пуга, пастбища и т.д.)	0,01	3,00
Земли с/х-производства	0,50	20,00
Земли с/х переработки	2,00	40,00
Земли с/х под ИЖС, дачи	10,00	150,00
Земли с/х с коммерческим потенциалом	30,00	1 000,00

2.3 Вспомогательное назначение земельного участка

К вспомогательному назначению или использованию земельного участка относят участки, которые не могут быть застроены традиционными объектами недвижимости ввиду своей формы, местоположения, площади и иных параметров, а могут служить в качестве проездов, участков для размещения парковок, вспомогательных сооружений и т.д.

Участок привилегированного положения является объектом, возможности которого более высоки в части получения доходности относительно участков, не обладающих привилегированным положением. Например, в случае обременения частным сервитутом, но с наличием фактических платежей по нему выше средней рыночной доходности аналогичных участков.

Таблица 18. Шкала корректировок на вспомогательное использование земельного участка

Объект оценки	участок вспомогательного назначения (дороги, проезды и т.д.)	участок основного назначения	участок привилегированного положения по отношению к остальным
Объект-аналог			
ВРИ 3,9	0,50	1,00	1,10
ВРИ 5,6,7,8,17	0,65	1,00	1,15
ВРИ 1	0,50	1,00	1,07
ВРИ 2,4	0,50	1,00	1,03

2.4 Социальная функция земельных участков

К социальной функции участков относят объекты, основным видом разрешенного использования которых является возможность размещения административных зданий, объектов образования, науки, здравоохранения и социального обеспечения, физической культуры и спорта, культуры, искусства, религии (ВРИ 17). Данные объекты крайне редко попадают на открытый рынок для размещения объектов в соответствии с их видом разрешенного использования, однако, при оценке могут использоваться аналогичные по локационным и техническим характеристикам объекты, отнесенные по виду разрешенного использования к активным ВРИ в коммерческом обороте, таким как ВРИ 5,6,7,8.

Таблица 19. Корректировка на наличие социальной функции у земельных участков

участок предоставлен для размещения социальных объектов: школ, д/с, религиозных сооружений и т.д.	участок коммерческого назначения в активном обороте
0,50	1,00

2.5 Передаваемые права

В ходе совершения сделки может быть передан различный набор прав на объект недвижимости.

Сделкой называются осознанные действия граждан и юридических лиц, направленные на установление, изменение или прекращение их прав и обязанностей (юридический факт, порождающий тот правовой результат, к которому стремились субъекты сделки). Цель любой сделки ~ приобретение права собственности или права пользования имуществом. Фактор учитывает разницу в передаваемых правах на объект недвижимости

Согласно п.8 статьи 39.8 Земельного кодекса РФ продолжительность договоров аренды зависит от использования земельных участков. Выявлены следующие интервалы физической шкалы данного фактора:

точек) границы участка. Математически это есть площадь участка на поверхности проекции. Для различных групп видов разрешенного использования представлены наиболее характерные шкалы площадей объектов коммерческого назначения в Таблице 38, для объектов индивидуального жилья в Таблице 42, для объектов сельскохозяйственного назначения в Таблице 44. Далее представлены матрицы корректировок на фактор масштаба объекта в Таблицах 39-41, 43, 45.

Таблица 38. Шкала физических интервалов и экономических корректировок параметра «фактор масштаба» для земель населенных пунктов

Вид объекта	свыше 500 000	от 50 000 до 500 000	от 10 000 до 50 000	от 5 000 до 10 000	от 1 000 до 5 000	до 1 000
ВРИ 3,9,13	0,79	0,83	0,89	0,96	1,00	1,02
ВРИ 5,6,7,17	0,70	0,80	0,86	0,96	1,00	1,04
ВРИ 1	0,75	0,80	0,90	0,96	1,00	1,03

Таблица 39. Матрица корректировок фактора масштаба для ВРИ 3,9,13

Объект оценки	свыше 500 000	от 50 000 до 500 000	от 10 000 до 50 000	от 5 000 до 10 000	от 1 000 до 5 000	до 1 000
Объект-аналог						
свыше 500 000	1,00	1,07	1,15	1,23	1,27	1,29
от 50 000 до 500 000	0,94	1,00	1,08	1,16	1,20	1,22
от 10 000 до 50 000	0,87	0,92	1,00	1,08	1,12	1,14
от 5 000 до 10 000	0,82	0,86	0,92	1,00	1,04	1,06
от 1 000 до 5 000	0,79	0,83	0,89	0,96	1,00	1,02
до 1 000	0,78	0,82	0,87	0,94	0,98	1,00

Таблица 40. Матрица корректировок фактора масштаба для ВРИ 5,6,7,17

Объект оценки	свыше 500 000	от 50 000 до 500 000	от 10 000 до 50 000	от 5 000 до 10 000	от 1 000 до 5 000	до 1 000
Объект-аналог						
свыше 500 000	1,00	1,18	1,27	1,39	1,43	1,47
от 50 000 до 500 000	0,85	1,00	1,09	1,21	1,25	1,29
от 10 000 до 50 000	0,79	0,92	1,00	1,12	1,16	1,20
от 5 000 до 10 000	0,72	0,83	0,89	1,00	1,04	1,08
от 1 000 до 5 000	0,70	0,80	0,86	0,96	1,00	1,04
до 1 000	0,68	0,78	0,83	0,92	0,96	1,00

Таблица 41. Матрица корректировок фактора масштаба для ВРИ 1

Объект оценки	свыше 500 000	от 50 000 до 500 000	от 10 000 до 50 000	от 5 000 до 10 000	от 1 000 до 5 000	до 1 000
Объект-аналог						
свыше 500 000	1,00	1,08	1,22	1,29	1,33	1,36
от 50 000 до 500 000	0,92	1,00	1,14	1,21	1,25	1,28
от 10 000 до 50 000	0,82	0,88	1,00	1,07	1,11	1,14

areall.ru 21



Совет экспертов
Рынка недвижимости

СБОРНИК КОРРЕКТИРОВОК
Сегмент «Земельные участки» по состоянию на 01.01.2017

от 5 000 до 10 000	0,77	0,83	0,93	1,00	1,04	1,07
от 1 000 до 5 000	0,75	0,80	0,90	0,96	1,00	1,03
до 1 000	0,73	0,78	0,86	0,93	0,97	1,00

Таблица 42. Шкала физических интервалов и экономических корректировок параметра «фактор масштаба» ВРИ 2,4

Большой участок не межеванный на доминирующей территории свыше 5000 кв.м.	более 50 сот (с учетом использования для 1 доминирующей территории)	20-50 сот	10-20 сот	6-10 сот	3-6 сот	менее 3 сот (долевая собственность)
0,7	0,83	0,9	0,94	1,00	1,04	1,04

Таблица 43. Матрица корректировок фактора масштаба для ВРИ 2,4

Объект оценки	более 50 сот (с учетом использования для 1 доминирующей территории)	20-50 сот	10-20 сот	6-10 сот	3-6 сот	менее 3 сот
---------------	---------------------------------------------------------------------	-----------	-----------	----------	---------	-------------

Объект оценки: Нежилое здание-Газовый участок, кадастровый номер 26-04:110405:155, по адресу: Российская Федерация, Ставропольский край, Новоалександровский район, ст.Кармалиновская, Красная, 82
Земельный участок, назначение: земли населенных пунктов, разрешенное использование: для ведения личного подсобного хозяйства, кадастровый номер 26:04:110405:873, по адресу: Российская Федерация, Ставропольский край, Новоалександровский район, ст.Кармалиновская, ул.Красная, 82



Метрицы коэффициентов

Таблица 52

Земельные участки под надстроительную застройку		Площадь, га				
		м²				
Объем оценки	Площадь, га	<1	1-2,5	2,5-5	5-10	>10
		1,00	1,05	1,10	1,15	1,20
		1,25	0,95	1,00	1,05	1,10
		2,5-5	0,85	0,90	1,00	1,10
		5-10	0,82	0,87	0,92	1,00
		>10	0,80	0,85	0,91	1,00

Таблица 53

Земельные участки под объектно-строительную застройку		Площадь, га				
		м²				
Объем оценки	Площадь, га	<0,1	0,1-0,5	0,5-1,0	1,0-2,5	>2,5
		1,00	1,11	1,21	1,30	1,38
		0,1-0,5	0,80	1,00	1,09	1,20
		0,5-1,0	0,80	0,85	1,00	1,10
		1,0-2,5	0,78	0,84	0,91	1,00
		>2,5	0,75	0,81	0,88	1,00

Таблица 54

Земельные участки сельскохозяйственного назначения		Площадь, га				
		м²				
Объем оценки	Площадь, га	<10	10-30	30-100	>100	
		1,00	1,08	1,22	1,30	
		10-30	0,91	1,08	1,15	1,18
		30-100	0,82	0,88	1,00	1,05
		>100	0,78	0,84	0,96	1,00

Таблица 55

Земельные участки под ИЖС		Площадь, га				
		м²				
Объем оценки	Площадь, га	<0,5	0,5-1,5	1,5-5	>5	
		1,00	1,05	1,10	1,25	
		0,5-1,5	0,94	1,00	1,11	1,15
		1,5-5	0,85	0,90	1,00	1,04
		>5	0,81	0,87	0,90	1,00

176

Таблица 51 (продолжение)

Наименование коэффициента	Среднее значение	Расширенный интервал
Земельные участки сельскохозяйственного назначения		
Отношение удельной цены земельного участка сельскохозяйственного назначения площадью 100 га к удельной цене такого же объекта площадью 10 га	0,78	0,68 0,87
Земельные участки под ИЖС		
Отношение удельной цены земельного участка под ИЖС площадью 5 га к удельной цене такого же объекта площадью 0,5 га	0,81	0,74 0,88
Земельные участки под ИЖС		
Отношение удельной цены земельного участка под ИЖС площадью 10000 кв. м к удельной цене такого же объекта площадью 1000 кв. м	0,77	0,68 0,85
Земельные участки под объекты рекреации		
Отношение удельной цены земельного участка под объекты рекреации площадью 10 га к удельной цене такого же объекта площадью 1 га	0,81	0,75 0,88
Земельные участки под объекты придорожного сервиса		
Отношение удельной цены земельного участка под объекты придорожного сервиса площадью 10 га к удельной цене такого же объекта площадью 1 га	0,79	0,71 0,87

175

Границы расширенного интервала значений ожидаемых значений

Таблица 80

Класс объектов	Наименование	
	Среднее	Расширенный интервал
Цены предложения объектов		
1. Земельные участки под надстроительную застройку	18,0%	12,2% 25,1%
2. Земельные участки под объектно-строительную застройку	15,0%	10,2% 21,9%
3. Земельные участки сельскохозяйственного назначения	23,1%	16,3% 30,0%
4.1. Земельные участки под ИЖС	19,5%	11,0% 22,0%
4.2. Земельные участки под ИЖС	14,8%	9,7% 19,9%
5. Земельные участки под объекты рекреации	21,2%	14,1% 28,2%
6. Земельные участки под объекты придорожного сервиса	18,5%	11,9% 24,1%

253

Экономические показатели	2010	2011	2012	2013	2014	2015	2016	2017	2018	2019	2020	2021	2022	2023	2024	2025	2026	2027	2028	2029	2030	2031	2032	2033	2034	2035	2036	2037	2038	2039	2040	2041	2042	2043	2044	2045	2046	2047	2048	2049	2050	2051	2052	2053	2054	2055	2056	2057	2058	2059	2060	2061	2062	2063	2064	2065	2066	2067	2068	2069	2070	2071	2072	2073	2074	2075	2076	2077	2078	2079	2080	2081	2082	2083	2084	2085	2086	2087	2088	2089	2090	2091	2092	2093	2094	2095	2096	2097	2098	2099	2100																																																																																																																																																																																																																															
Экономические показатели	1,17	1,18	1,19	1,20	1,21	1,22	1,23	1,24	1,25	1,26	1,27	1,28	1,29	1,30	1,31	1,32	1,33	1,34	1,35	1,36	1,37	1,38	1,39	1,40	1,41	1,42	1,43	1,44	1,45	1,46	1,47	1,48	1,49	1,50	1,51	1,52	1,53	1,54	1,55	1,56	1,57	1,58	1,59	1,60	1,61	1,62	1,63	1,64	1,65	1,66	1,67	1,68	1,69	1,70	1,71	1,72	1,73	1,74	1,75	1,76	1,77	1,78	1,79	1,80	1,81	1,82	1,83	1,84	1,85	1,86	1,87	1,88	1,89	1,90	1,91	1,92	1,93	1,94	1,95	1,96	1,97	1,98	1,99	2,00	2,01	2,02	2,03	2,04	2,05	2,06	2,07	2,08	2,09	2,10	2,11	2,12	2,13	2,14	2,15	2,16	2,17	2,18	2,19	2,20	2,21	2,22	2,23	2,24	2,25	2,26	2,27	2,28	2,29	2,30	2,31	2,32	2,33	2,34	2,35	2,36	2,37	2,38	2,39	2,40	2,41	2,42	2,43	2,44	2,45	2,46	2,47	2,48	2,49	2,50	2,51	2,52	2,53	2,54	2,55	2,56	2,57	2,58	2,59	2,60	2,61	2,62	2,63	2,64	2,65	2,66	2,67	2,68	2,69	2,70	2,71	2,72	2,73	2,74	2,75	2,76	2,77	2,78	2,79	2,80	2,81	2,82	2,83	2,84	2,85	2,86	2,87	2,88	2,89	2,90	2,91	2,92	2,93	2,94	2,95	2,96	2,97	2,98	2,99	3,00	3,01	3,02	3,03	3,04	3,05	3,06	3,07	3,08	3,09	3,10	3,11	3,12	3,13	3,14	3,15	3,16	3,17	3,18	3,19	3,20	3,21	3,22	3,23	3,24	3,25	3,26	3,27	3,28	3,29	3,30	3,31	3,32	3,33	3,34	3,35	3,36	3,37	3,38	3,39	3,40	3,41	3,42	3,43	3,44	3,45	3,46	3,47	3,48	3,49	3,50	3,51	3,52	3,53	3,54	3,55	3,56	3,57	3,58	3,59	3,60	3,61	3,62	3,63	3,64	3,65	3,66	3,67	3,68	3,69	3,70	3,71	3,72	3,73	3,74	3,75	3,76	3,77	3,78	3,79	3,80	3,81	3,82	3,83	3,84	3,85	3,86	3,87	3,88	3,89	3,90	3,91	3,92	3,93	3,94	3,95	3,96	3,97	3,98	3,99	4,00	4,01	4,02	4,03	4,04	4,05	4,06	4,07	4,08	4,09	4,10	4,11	4,12	4,13	4,14	4,15	4,16	4,17	4,18	4,19	4,20	4,21	4,22	4,23	4,24	4,25	4,26	4,27	4,28	4,29	4,30

Нижний Новгород 2018

Объект оценки: Нежилое здание-Газовый участок, кадастровый номер 26:04:110405:155, по адресу: Российская Федерация, Ставропольский край, Новоалександровский район, ст.Кармалиновская, Красная, 82
Земельный участок, назначение: земли населенных пунктов, разрешенное использование: для ведения личного подсобного хозяйства, кадастровый номер 26:04:110405:873, по адресу: Российская Федерация, Ставропольский край, Новоалександровский район, ст.Кармалиновская, ул.Красная, 82

8.3. Значения скидок на море на неактивном рынке

8.3.1. Коллективное мнение экспертов-одинаковое

Значения скидок на торг, установленные на территории России, и границы доверительных интервалов

Таблица 188

Класс объектов	Значения скидок		
	Среднее	Доверительный интервал	
Классы торговых объектов			
1. Объекты торговые объекты свободной торговли и объекты недвижимости	16,6%	15,8%	17,2%
2. Объекты торговые объекты недвижимости	14,9%	14,3%	17,2%
3. Объекты торговые объекты недвижимости	15,9%	15,0%	16,8%
4. Недвижимость, предназначенная для ведения производственного вида бизнеса	19,0%	18,2%	20,3%
Классы объектов недвижимости			
1. Объекты торговые объекты свободной торговли и объекты недвижимости	14,9%	13,6%	16,0%
2. Объекты торговые объекты недвижимости	14,0%	13,1%	14,9%
3. Объекты торговые объекты недвижимости	13,9%	13,0%	14,8%
4. Недвижимость, предназначенная для ведения производственного вида бизнеса	16,9%	15,9%	17,9%

Границы расширенного интервала значений корректирующих коэффициентов

Таблица 134

Наименование коэффициента	Среднее значение	Расширенный интервал	
Корректировка цены			
Отношение фактической цены объекта к средней цене объекта в аналогичном районе (или в аналогичном районе города) на объекте в аналогичном районе (или в аналогичном районе города)	1,22	1,14	1,26
Отношение фактической цены объекта к средней цене объекта в аналогичном районе (или в аналогичном районе города) на объекте в аналогичном районе (или в аналогичном районе города)	0,71	0,63	0,76
Корректировка площади			
Отношение фактической площади объекта к средней площади объекта в аналогичном районе (или в аналогичном районе города) на объекте в аналогичном районе (или в аналогичном районе города)	1,20	1,12	1,28
Отношение фактической площади объекта к средней площади объекта в аналогичном районе (или в аналогичном районе города) на объекте в аналогичном районе (или в аналогичном районе города)	0,72	0,64	0,80

Таблица 141 (продолжение)

Наименование коэффициента	Среднее значение	Расширенный интервал	
Корректировка цены			
Отношение фактической цены объекта к средней цене объекта в аналогичном районе (или в аналогичном районе города) на объекте в аналогичном районе (или в аналогичном районе города)	0,74	0,77	0,76
Отношение фактической цены объекта к средней цене объекта в аналогичном районе (или в аналогичном районе города) на объекте в аналогичном районе (или в аналогичном районе города)	0,96	0,85	0,96
Отношение фактической цены объекта к средней цене объекта в аналогичном районе (или в аналогичном районе города) на объекте в аналогичном районе (или в аналогичном районе города)	1,22	1,21	1,24

Границы расширенного интервала значений корректирующих коэффициентов

Таблица 142

Наименование коэффициента	Среднее значение	Расширенный интервал	
Корректировка цены			
Отношение фактической цены объекта к средней цене объекта в аналогичном районе (или в аналогичном районе города) на объекте в аналогичном районе (или в аналогичном районе города)	0,74	0,73	0,88
Отношение фактической цены объекта к средней цене объекта в аналогичном районе (или в аналогичном районе города) на объекте в аналогичном районе (или в аналогичном районе города)	0,96	0,80	0,91
Отношение фактической цены объекта к средней цене объекта в аналогичном районе (или в аналогичном районе города) на объекте в аналогичном районе (или в аналогичном районе города)	1,23	1,14	1,30

Значения корректировок, установленные на территории России, и границы доверительных интервалов

Таблица 133

Описание объекта недвижимости и его местоположения	Среднее значение	Диапазон значений	
Площадь объекта недвижимости			
Площадь объекта недвижимости	1,00	1,00	1,00
Площадь объекта недвижимости (включая площадь подвала)	0,88	0,80	0,80
Площадь объекта недвижимости (включая площадь подвала и площадь террасы)	0,76	0,76	0,81
Площадь объекта недвижимости (включая площадь подвала, террасы и площадь двора)	0,76	0,76	0,76
Площадь объекта недвижимости (включая площадь подвала, террасы, двора и площадь сада)	0,76	0,76	0,81
Площадь объекта недвижимости (включая площадь подвала, террасы, двора, сада и площадь сада)	0,81	0,76	0,81
Площадь объекта недвижимости (включая площадь подвала, террасы, двора, сада и площадь сада)			
Площадь объекта недвижимости (включая площадь подвала, террасы, двора, сада и площадь сада)	1,00	1,00	1,00
Площадь объекта недвижимости (включая площадь подвала, террасы, двора, сада и площадь сада)	0,88	0,88	0,88
Площадь объекта недвижимости (включая площадь подвала, террасы, двора, сада и площадь сада)	0,77	0,76	0,76
Площадь объекта недвижимости (включая площадь подвала, террасы, двора, сада и площадь сада)	0,76	0,76	0,76
Площадь объекта недвижимости (включая площадь подвала, террасы, двора, сада и площадь сада)	0,84	0,80	0,86
Площадь объекта недвижимости (включая площадь подвала, террасы, двора, сада и площадь сада)	0,76	0,76	0,76

Объект оценки: Нежилое здание-Газовый участок, кадастровый номер 26-04:110405:155, по адресу: Российская Федерация, Ставропольский край, Новоалександровский район, ст.Кармалиновская, Красная, 82
Земельный участок, назначение: земли населенных пунктов, разрешенное использование: для ведения личного подсобного хозяйства, кадастровый номер 26:04:110405:873, по адресу: Российская Федерация, Ставропольский край, Новоалександровский район, ст.Кармалиновская, ул.Красная, 82

Матрицы коэффициентов

Таблица 25

Под-категория объектов	аналог					
	I	II	III	IV	V	VI
I	1,00	1,16	1,26	1,31	1,37	1,43
II	0,86	1,00	1,09	1,15	1,19	1,24
III	0,79	0,92	1,00	1,04	1,07	1,11
IV	0,76	0,89	0,96	1,00	1,02	1,04
V	0,70	0,81	0,90	1,00	1,03	1,07
VI	0,81	0,94	1,02	1,09	1,13	1,00

Таблица 26

Под-категория объектов	аналог					
	I	II	III	IV	V	VI
I	1,00	1,12	1,20	1,28	1,35	1,42
II	0,89	1,00	1,10	1,20	1,28	1,35
III	0,77	0,88	1,00	1,07	1,20	1,28
IV	0,72	0,82	0,93	1,00	1,12	1,20
V	0,64	0,72	0,83	0,93	1,00	1,12
VI	0,72	0,80	0,92	1,00	1,11	1,00

Таблица 27

Под-категория объектов	аналог					
	I	II	III	IV	V	VI
I	1,00	1,14	1,22	1,33	1,44	1,52
II	0,87	1,00	1,09	1,19	1,43	1,33
III	0,80	0,91	1,00	1,10	1,31	1,20
IV	0,75	0,86	0,94	1,00	1,23	1,13
V	0,67	0,79	0,79	0,87	1,00	0,92
VI	0,65	0,79	0,82	0,89	1,09	1,00

Границы расширенного интервала значений территориальных коэффициентов

Таблица 13

Отношение цен офисно-торговых объектов по районам области по отношению к областному центру	Среднее значение	Расширенный интервал
Удельная цена		
Областной центр	1,00	1,00
населенные пункты в ближайшей окрестности областного центра	0,80	0,73
Райцентры с развитой промышленностью	0,72	0,65
Райцентры сельскохозяйственных районов	0,60	0,52
Прочие населенные пункты	0,48	0,39
Удельная арендная ставка		
Областной центр	1,00	1,00
населенные пункты в ближайшей окрестности областного центра	0,80	0,72
Райцентры с развитой промышленностью	0,72	0,64
Райцентры сельскохозяйственных районов	0,60	0,51
Прочие населенные пункты	0,48	0,39

Матрицы коэффициентов

Таблица 14

Под-категория объектов	аналог				
	I	II	III	IV	V
I	1,00	1,09	1,20	1,27	1,37
II	0,80	1,00	1,11	1,24	1,36
III	0,70	0,90	1,00	1,21	1,30
IV	0,60	0,75	0,87	1,00	1,14
V	0,48	0,60	0,67	0,81	1,00

Таблица 15

Под-категория объектов	аналог				
	I	II	III	IV	V
I	1,00	1,09	1,20	1,27	1,37
II	0,80	1,00	1,11	1,24	1,36
III	0,70	0,90	1,00	1,21	1,30
IV	0,60	0,75	0,87	1,00	1,14
V	0,48	0,60	0,67	0,81	1,00

Важная информация. По результатам сопоставления коэффициентов и значений для объектов, принадлежащих разным категориям и видам объектов, дана следующая информация, которая существенно расширяет возможности по оценке. Выводы по коэффициенту сравнения объектов, принадлежащих разным категориям и видам объектов, даны в таблице 16.

Приложение 2 Документы, предоставленные Заказчиком



**УПРАВЛЕНИЕ ИМУЩЕСТВЕННЫХ
ОТНОШЕНИЙ АДМИНИСТРАЦИИ
НОВОАЛЕКСАНДРОВСКОГО
ГОРОДСКОГО ОКРУГА
СТАВРОПОЛЬСКОГО КРАЯ**

ОГРН 1172651027262 ИНН 2615016432
КПП 261501001

Гагарина ул., д.315, г. Новоалександровск,

Ставропольский край, 356000

Тел./факс (86544) 6-68-54, 6-22-46

e-mail: otdelim@bk.ru

18.01.2022 года № 41

**Генеральному директору
общества с ограниченной
ответственностью «Северо-
Кавказский Регион-Оценка»**

А.А.Носову

Уважаемый Александр Александрович!

Управление имущественных отношений администрации Новоалександровского городского округа Ставропольского края в соответствии с решением Совета депутатов Новоалександровского городского округа Ставропольского края от 30.09.2021 №52/500 «Об утверждении прогнозного плана приватизации муниципального имущества Новоалександровского городского округа Ставропольского края на 2022 год», просит Вас произвести оценку рыночной стоимости в целях приватизации способом продажи на аукционе следующего находящегося в муниципальной собственности Новоалександровского городского округа объекта недвижимости и земельного участка:

- Газовый участок, кадастровый номер 26:04:110405:1555, назначение: нежилое, площадь 59,8 кв.метров, адрес: Ставропольский край, р-н Новоалександровский, ст-ца. Кармалиновская, ул. Красная, д 82;

-земельный участок, кадастровый номер 26:04:110405:873, площадь 329 кв.метр, категория земель: земли населенных пунктов, вид разрешенного использования: для ведения личного подсобного хозяйства, адрес: Ставропольский край, р-н. Новоалександровский, ст-ца. Кармалиновская, ул. Красная, д 82.

Оплату за проведение оценки рыночной стоимости вышеуказанного объекта недвижимости и земельного участка гарантируем.

Начальник управления имущественных
отношений – главный архитектор
администрации Новоалександровского
городского округа
Ставропольского края

Э.А. Колтунов

Исп. Н.Г.Козлитина (86544) 6-32-45

Объект оценки: Нежилое здание-Газовый участок, кадастровый номер 26-04:110405:155, по адресу: Российская Федерация, Ставропольский край, Новоалександровский район, ст.Кармалиновская, Красная, 82
Земельный участок, назначение: земли населенных пунктов, разрешенное использование: для ведения личного подсобного хозяйства, кадастровый номер 26-04:110405:873, по адресу: Российская Федерация, Ставропольский край, Новоалександровский район, ст.Кармалиновская, ул.Красная, 82

Федеральное государственное бюджетное учреждение "Федеральная кадастровая палата Федерального агентства геодезической регистрации и кадастра"
"ФГБУ "ФКП Росреестр" по Ставропольскому краю
наименование органа регистрации права

Выдана из Единого государственного реестра недвижимости об объекте недвижимости

Сведения о характеристиках объекта недвижимости

На основании запроса от 31.01.2022, поступившего на рассмотрение 31.01.2022, сообщаем, что согласно записям Единого государственного реестра недвижимости:

Лист 1 Лист 1

Здание			
вид объекта недвижимости			
Лист № 1 раздела 1	Всего листов раздела 1, 2	Всего разделов: 3	Всего листов выписки: 4
31.01.2022г. № КУВН-001/2022-12806036	26-04:110405:1555		
Кадастровый номер:	26-04:110405		
Номер кадастрового листа:	16.12.2011		
Дата присвоения кадастрового номера:			
Ранее присвоенный государственный учетный номер:			
Местонахождение:	Инв. номер 800, Инвентарный номер 655, Кадастровый номер 26-04:655:106:1000		
Площадь:	Ставропольский край, р-н Новоалександровский, ст-ца Кармалиновская, ул. Красная, д. 82		
Назначение:	59.8		
Назначение:	Нежилое		
Количество этажей, в том числе подземных этажей:	Газовый участок		
Материал наружных стен:	1, в том числе подземных 0		
Тип ввода в эксплуатацию по завершении строительства:	Капитальное		
Тип завершенная строительством:	данные отсутствуют		
Кадастровая стоимость, руб.:	1900		
Кадастровый номер владения объектом недвижимости, в пределах которого расположен объект недвижимости:	727342.19		
Кадастровый номер объекта недвижимости, из которого образован объект недвижимости:	26-04:110405:873		
Кадастровый номер объекта недвижимости, в составе которого образован объект недвижимости:	данные отсутствуют		
Сведения о владении объектом недвижимости:	данные отсутствуют		
Сведения о владении объектом недвижимости в составе предприятия или иного юридического лица:	данные отсутствуют		
Сведения о владении объектом недвижимости в составе единого недвижимого комплекса:	данные отсутствуют		
Вид разрешенного использования:	нежилое(жилое здание)		
Сведения о владении объектом недвижимости в реестре объектов культурного наследия:	данные отсутствуют		
Всего листов выписки:	подпись	инициалы, фамилия	
	М.П.		

	Лист № 2 раздела 1	Всего листов раздела 1: 2	Всего разделов: 3	Всего листов документов: 4	Листы 2.
Данные об объекте недвижимости					
		26-04;11(04)09;1535			
Сведения о кадастровом номере:		данные отсутствуют			
Статус здания об объекте недвижимости:		Сведения об объекте недвижимости имеют статус "актуальные, ранее учтенные"			
Особые отметки:		Сведения, необходимые для заполнения раздела 6 - Сведения о части объекта недвижимости, 7 - Перечень помещений, машино-мест, расположенных в здании, сооружении; 8 - План расположения помещений, машино-мест на этаже (планы этажа), отсутствуют.			
Подписать, написать:		Сергей Сергеевич Фадорович, действующий(ая) на основании документа " АДМИНИСТРАЦИЯ НОВОАЛЕКСАНДРОВСКОГО ГОРОДСКОГО ОКРУГА СТАВРОПОЛЬСКОГО КРАЯ			

ИНВЕСТИЦИОННЫЙ ПРОЕКТ	ПРОЦЕНКА	НАЗНАЧЕНИЕ ОБЪЕКТА ИНВЕСТИЦИОННОГО ПРОЕКТА
ПРОЕКТ	ПРОЦЕНКА	НАЗНАЧЕНИЕ ОБЪЕКТА ИНВЕСТИЦИОННОГО ПРОЕКТА

Объект оценки: Нежилое здание-Газовый участок, кадастровый номер 26:04:110405:155, по адресу: Российская Федерация, Ставропольский край, Новоалександровский район, ст.Кармалиновская, Красная, 82
Земельный участок, назначение: земли населенных пунктов, разрешенное использование: для ведения личного подсобного хозяйства, кадастровый номер 26:04:110405:873, по адресу: Российская Федерация, Ставропольский край, Новоалександровский район, ст.Кармалиновская, ул.Красная, 82

Раздел 2. Лист 3

Выписка из Единого государственного реестра недвижимости об объекте недвижимости
Сведения о зарегистрированных правах

Данные			
о недвижимости			
Лист № 1 раздела 2	Всего листов раздела 2: 1	Всего разделов: 3	Всего листов выписки: 4
31.01.2022г. № КУИИ-ИИ/2022-128/6036			
Кадастровый номер: 26:04:110405:155			
1	Провоизводитель (правообладатель):	1.1	Новоалександровский городской округ, Ставропольского края
2	Вид, номер, дата и время государственной регистрации права:	2.1	Собственность 26:04:110405:155-26:014/2018-4 27.06.2018 15:27:23
3	Сведения об осуществлении государственной регистрации сделки, права без необходимого в силу закона согласия третьего лица, органа:	3.1	данные отсутствуют
4	Сведения о предоставлении объекта недвижимости:	не зарегистрировано	
5	Дополнительные сведения о государственной регистрации:	не зарегистрировано	
6	Заявления в собственном порядке права требования:	данные отсутствуют	
7	Сведения о возмещении в отношении зарегистрированного права:	данные отсутствуют	
8	Сведения о наличии решения об изъятии объекта недвижимости для государственных и муниципальных нужд:	данные отсутствуют	
9	Сведения о невозможности государственной регистрации без личного участия правообладателя или его законного представителя:	данные отсутствуют	
10	Продолжения и сведения о наличии вступивших, но не рассмотренных заявлений о прекращении государственной регистрации права (госрезола, прекращении права), ограничения права или обременения объекта недвижимости, сделки в отношении объекта недвижимости:	отсутствуют	

полное наименование должности	подпись	инициалы, фамилия
	М.П.	

Объект оценки: Нежилое здание-Газовый участок, кадастровый номер 26-04:110405:155, по адресу: Российская Федерация, Ставропольский край, Новоалександровский район, ст.Кармалиновская, Красная, 82
Земельный участок, назначение: земли населенных пунктов, разрешенное использование: для ведения личного подсобного хозяйства, кадастровый номер 26:04:110405:873, по адресу: Российская Федерация, Ставропольский край, Новоалександровский район, ст.Кармалиновская, ул.Красная, 82

Лист 5 Лист 4

Выписка из Единого государственного реестра недвижимости об объекте недвижимости
Описание местоположения объекта недвижимости

Часть 5			
Изд. объекта недвижимости			
Лист № 1 из листа 3	Всего листов раздела 5: 1	Всего разделов: 3	Всего листов выписки: 4
31.01.2022г. № КУВМ-001/2022-12806036			
Кадастровый номер: 26.04.110405.155			
Схема расположения объекта недвижимости (части объекта недвижимости) на земельном участке(ах)			
Масштаб 1:500		Условные обозначения:	
Исходные данные для составления		Подпись: М.П.	
		Подпись, фамилия	

Объект оценки: Нежилое здание-Газовый участок, кадастровый номер 26:04:110405:155, по адресу: Российская Федерация, Ставропольский край, Новоалександровский район, ст.Кармалиновская, Красная, 82
Земельный участок, назначение: земли населенных пунктов, разрешенное использование: для ведения личного подсобного хозяйства, кадастровый номер 26:04:110405:873, по адресу: Российская Федерация, Ставропольский край, Новоалександровский район, ст.Кармалиновская, ул.Красная, 82

Финансирование государственного областного учреждения "Бюро кадастра и кадастровых работ" из областного бюджета, осуществляемое в соответствии с программой "Развитие государственного кадастра недвижимости" по Ставропольскому краю
наименование государственного учреждения

Выписка из Единого государственного реестра недвижимости об объекте недвижимости

Сведения о характеристиках объекта недвижимости

На основании запроса от 31.01.2022, поступившего на рассмотрение 31.01.2022, сообщаем, что согласно записям Единого государственного реестра недвижимости:

Раздел 1 Лист 1

Земельный участок или объекта недвижимости			
Лист № 1 раздела 1	Всего листов раздела 1: 3	Нога раздела: 7	Всего листов выписки: 9
31.01.2022, № КУИИ-001/2022-12825182			
Кадастровый номер:	26:04:110405:873		
Номер кадастрового квартала:	26:04:110405		
Дата присвоения кадастрового номера:	24.05.1991		
Ранее присвоенный государственный учетный номер:	158 (У26:04:11 04 05:0198)		
Местоположение:	край Ставропольский, р-н Новоалександровский, ст-ца КАРМАЛИНОВСКАЯ, ул. Красная, дом 82		
Плanning:	329 41-6		
Кадастровая стоимость, руб.:	29656,06		
Кадастровые номера расположенных в пределах земельного участка объектов недвижимости:	26:04:110405:1555		
Кадастровые номера объектов недвижимости, из которых образован объект недвижимости:	данные отсутствуют		
Кадастровые номера образованных объектов недвижимости:	данные отсутствуют		
Категория земель:	Земли населенных пунктов		
Вид разрешенного использования:	Для ведения личного подсобного хозяйства		
Сведения о кадастровом участке:	Межевой план подготавливается в результате выполнения кадастровых работ в связи с уточнением местоположения границ и площади земельного участка с кадастровым номером 26:04:110405:873, расположенного по адресу: край Ставропольский, р-н Новоалександровский, ст-ца КАРМАЛИНОВСКАЯ, ул. Красная, дом 82		
Сведения о лесах, водных объектах и об иных природных объектах, расположенных в пределах земельного участка:	данные отсутствуют		
Сведения о том, что земельный участок полностью расположен в границах зоны с особыми условиями использования территории, территории объекта культурного наследия, территории сервитута:	данные отсутствуют		
Сведения о том, что земельный участок расположен в границах особой экономической зоны, территории опережающего социально-экономического развития, зоны территориального развития в Российской Федерации, иной зоны:	данные отсутствуют		
ПОДПИСЬ ИЛИ ПОДПИСАНИЕ ДОЛЖНОСТИ	ПОДПИСЬ	М.П.	
		Инициалы, фамилия	

Объект оценки: Нежилое здание-Газовый участок, кадастровый номер 26:04:110405:155, по адресу: Российская Федерация, Ставропольский край, Новоалександровский район, ст.Кармалиновская, Красная, 82
Земельный участок, назначение: земли населенных пунктов, разрешенное использование: для ведения личного подсобного хозяйства, кадастровый номер 26:04:110405:873, по адресу: Российская Федерация, Ставропольский край, Новоалександровский район, ст.Кармалиновская, ул.Красная, 82

Лист 2

Земельный участок и/или объекта недвижимости			
Лист № 2 раздела 1	Всего листов раздела 1: 3	Всего разделов: 7	Всего листов выписки: 9
31.01.2022г. № КУВН-001/2022-12825182			
Кадастровый номер: 26:04:110405:873			
Сведения о том, что земельный участок расположен в границах особо охраняемой природной территории, экологических участков, лесничества:	данные отсутствуют		
Сведения о результатах проведения государственного земельного надзора:	данные отсутствуют		
Сведения о расположении земельного участка в границах территории, в отношении которой утвержден проект межевания территории:	данные отсутствуют		
Условный номер земельного участка:	данные отсутствуют		
Сведения о принятии акта и (или) заключения договора, предусматривающих предоставление в соответствии с земельным законодательством исполнительным органом государственной власти или органом местного самоуправления, находящегося в государственной или муниципальной собственности земельного участка для строительства планируемого дома социального использования или планируемого жилого комплекса использования:	данные отсутствуют		
Сведения о том, что земельный участок или земельные участки обременены на основании решения об изъятии земельного участка и (или) расположенного на нем объекта недвижимости для государственных или муниципальных нужд:	данные отсутствуют		
Сведения о том, что земельный участок обременен из земель или земельного участка, государственная собственность на которые не разграничена:	данные отсутствуют		
Сведения о наличии земельного спора о местонахождении границ земельных участков:	данные отсутствуют		
Сведения о наличии обременения:	Сведения об объекте недвижимости имеют статус "актуальные, ранее учтенные"		
Сведения о наличии прав на объект недвижимости в реестре прав, ограниченных прав и обременений недвижимого имущества: Вид права: Собственность; Правообладатель: Валица Мария Петровна; реквизиты документа-основания: перечень рыночных угодий земельных участков в границах кадастрового квартала 26:04:11 04 05 от 21.11.05 № 6.п.; Сведения об обременениях: права на объект недвижимости, обремененных данным объектом, не зарегистрированных в реестре прав, ограничений прав и обременений имущества: вид ограничения (обременения): ограничение прав на земельный участок, предусмотренные статьями 56, 56.1 Земельного кодекса Российской Федерации; срок действия: с 15.11.2021; реквизиты документа-основания: свидетельство о государственной регистрации права от 02.12.2014 №			

Подпись	инициалы, фамилия
М.П.	

ООО «Северо-Кавказский Регион – Оценка»

107263502200008 от 08.11.2007 года Адрес: 355012, г.Ставрополь, ул. Орджоникидзе, 71, телефон (8652) 334-352

Объект оценки: Нежилое здание-Газовый участок, кадастровый номер 26-04:110405:155, по адресу: Российская Федерация, Ставропольский край, Новоалександровский район, ст.Кармалиновская, Красная, 82
Земельный участок, назначение: земли населенных пунктов, разрешенное использование: для ведения личного подсобного хозяйства, кадастровый номер 26:04:110405:873, по адресу: Российская Федерация, Ставропольский край, Новоалександровский район, ст.Кармалиновская, ул.Красная, 82

Лист 3			
Земельный участок			
вид объекта недвижимости			
Лист № 3 раздела 1	Всего листов раздела 1: 3	Всего разделов: 7	Всего листов выписки: 9
31.01.2022г. № КУВН-001/2022-12825182			
Кадастровый номер: 26:04:110405:873			
26-04-1-134/2002/2004-660 выдан: Управление Федеральной службы государственной регистрации, кадастра и картографии по Ставропольскому краю; достоверность от 18.06.2018 № 26/03-в/26-2018-7-362 выдан: Акционерное общество "Новоалександровскрайгаз"; энергетический объект от 07.11.2018 № 6/и выдан: ООО "Газпром"; приказ Министерства внутренних дел от 26.11.2018 № 875 выдан: Министерство внутренних дел Ставропольского края от 26.11.2018 № 875 выдан: Министерство внутренних дел Ставропольского края. Сведения, необходимые для заполнения раздела: 2 - Сведения о зарегистрированных правах, отсутствуют.			
Получатель выписки: Соплатин Сергей Федорович, действующий(ая) на основании документа " АДМИНИСТРАЦИЯ НОВОАЛЕКСАНДРОВСКОГО ГОРОДСКОГО ОКРУГА СТАВРОПОЛЬСКОГО КРАЯ			
Подпись полномочного лица		подпись	инициалы, фамилия
			М.П.

ООО «Северо-Кавказский Регион – Оценка»


107263502200008 от 08.11.2007 года Адрес: 355012, г.Ставрополь, ул. Орджоникидзе, 71, телефон (8652) 334-352

Объект оценки: Нежилое здание-Газовый участок, кадастровый номер 26-04:110405:155, по адресу: Российская Федерация, Ставропольский край, Новоалександровский район, ст.Кармалиновская, Красная, 82
Земельный участок, назначение: земли населенных пунктов, разрешенное использование: для ведения личного подсобного хозяйства, кадастровый номер 26:04:110405:873, по адресу: Российская Федерация, Ставропольский край, Новоалександровский район, ст.Кармалиновская, ул.Красная, 82

Лист 3 Лист 4

Выписка из Единого государственного реестра недвижимости об объекте недвижимости

Согласие на предоставление информации о земельном участке

Земельный участок			
вид объекта недвижимости			
Лист № 1 раздела 3	Всего листов раздела 3: 1	Всего разделов: 7	Всего листов раздела: 9
31.01.2022г. № КУВН-001/2022-12823182			
Кадастровый номер: 26:04:110405:873			
План (чертеж, схема) земельного участка			
			
Масштаб: 1:300	Наименование объекта:		
полное наименование должности	подпись	инициалы, фамилия	
	М.П.		

Объект оценки: Нежилое здание-Газовый участок, кадастровый номер 26:04:110405:155, по адресу: Российская Федерация, Ставропольский край, Новоалександровский район, ст.Кармалиновская, Красная, 82
Земельный участок, назначение: земли населенных пунктов, разрешенное использование: для ведения личного подсобного хозяйства, кадастровый номер 26:04:110405:873, по адресу: Российская Федерация, Ставропольский край, Новоалександровский район, ст.Кармалиновская, ул.Красная, 82

Раздел 3.1 Лист 5

Выписка из Единого государственного реестра недвижимости об объекте недвижимости
Описание местоположения земельного участка

Земельный участок			
Инд. объекта недвижимости			
Лист № 1 раздела 3.1	Всего листов раздела 3.1: 1	Всего разделов: 7	Всего листов листов: 9
31.01.2022г. № КУВН-001/2022-12825182			
Кадастровый номер: 26:04:110405:873			

Описание местоположения границ земельного участка				
№		Описание закрепления на местности		Сведения об адресах правообладателей смежных земельных участков
по	пункту	Дорожные знаки	Горизонтальное	
1	2	3	протяжение, м	
1	1.1.1	1.1.2	5°57.2'	данные отсутствуют
2	1.1.2	1.1.3	96°2.0'	данные отсутствуют
3	1.1.3	1.1.4	98°43.7'	данные отсутствуют
4	1.1.4	1.1.5	104°50.5'	данные отсутствуют
5	1.1.5	1.1.6	93°23.5'	данные отсутствуют
6	1.1.6	1.1.7	184°7.9'	данные отсутствуют
7	1.1.7	1.1.8	270°23.9'	данные отсутствуют
8	1.1.8	1.1.9	3°17.8'	данные отсутствуют
9	1.1.9	1.1.10	274°16.7'	данные отсутствуют
10	1.1.10	1.1.11	187°35.7'	данные отсутствуют
11	1.1.11	1.1.1	277°58.8'	данные отсутствуют

ИЗДАНИЕ	ПОДПИСЬ	ПОДПИСИ
		М.П.

ООО «Северо-Кавказский Регион – Оценка»

107263502200008 от 08.11.2007 года Адрес: 355012, г.Ставрополь, ул. Орджоникидзе, 71, телефон (8652) 334-352

Объект оценки: Нежилое здание-Газовый участок, кадастровый номер 26:04:110405:155, по адресу: Российская Федерация, Ставропольский край, Новоалександровский район, ст.Кармалиновская, Красная, 82
Земельный участок, назначение: земли населенных пунктов, разрешенное использование: для ведения личного подсобного хозяйства, кадастровый номер 26:04:110405:873, по адресу: Российская Федерация, Ставропольский край, Новоалександровский район, ст.Кармалиновская, ул.Красная, 82

Раздел 3.2 Лист 6

Выписка из Единого государственного реестра недвижимости об объекте недвижимости

Описание местоположения земельного участка

Земельный участок				
под объектом недвижимости				
Лист № 1 раздела 3.2	Всего листов раздела 3.2: 1	Всего разделов: 7	Всего листов выписки: 9	
31.01.2022г. № КУВН-001/2022-12825182				
Кадастровый номер: 26:04:110405:873				

Сведения о характеристиках точек границы земельного участка

Номер точки	Координаты, м		Описание закрепления на местности	Средняя квадратичная погрешность определения координат характерных точек границ земельного участка, м
	X	Y		
	2.	3	4	5
1	518065.97	1269476.8	-	0.1
2	518064.17	1269489.64	-	0.1
3	518066.42	1269489.94	-	0.1
4	518064.56	1269514.8	Угол кирпичного строения	0.1
5	518062.13	1269514.66	Угол кирпичного строения	0.1
6	518062.08	1269522.18	Угол кирпичного строения	0.1
7	518070.11	1269522.76	Угол кирпичного строения	0.1
8	518071.7	1269495.93	Угол кирпичного строения	0.1
9	518073.58	1269489.59	Угол здания	0.1
10	518074.82	1269480.21	Угол здания	0.1
11	518075.08	1269477.75	Металлическая труба	0.1
1	518065.97	1269476.8	-	0.1

полное наименование должности	подпись	инициалы, фамилия
	М.П.	


ООО «Северо-Кавказский Регион – Оценка»

107263502200008 от 08.11.2007 года Адрес: 355012, г.Ставрополь, ул. Орджоникидзе, 71, телефон (8652) 334-352

Объект оценки: Нежилое здание-Газовый участок, кадастровый номер 26-04-110405-155, по адресу: Российская Федерация, Ставропольский край, Новоалександровский район, ст.Кармалиновская, Красная, 82
Земельный участок, назначение: земли населенных пунктов, разрешенное использование: для ведения личного подсобного хозяйства, кадастровый номер 26-04-110405-873, по адресу: Российская Федерация, Ставропольский край, Новоалександровский район, ст.Кармалиновская, ул.Красная, 82

Раздел 4 Лист 7

Выписка из Единого государственного реестра недвижимости об объекте недвижимости
Сведения о частях земельного участка

Земельный участок			
вид объекта недвижимости			
Лист № 1 раздел 4	Всего листов раздела 4: 1	Всего разделов: 7	Всего листов выписки: 9
31.01.2023г. № КУВР-001/2023-12825182			
Кадастровый номер: 26-04-110405-873			
ЦНИ (здание, схема) части земельного участка			
Кадастровый номер части: 26-04-110405-873/1			
			
Масштаб 1:50	Код по классификации	Подпись	Инициалы, фамилия
Полное наименование организации		М.П.	

Выписка из Единого государственного реестра недвижимости об объекте недвижимости

ИНТЕРВЬЕ	ВОПРОСЫ	4
ТЕОРИЯ ИНТЕРВЬЕВЫХ ДОКАЗАТЕЛЬСТВ		

107263502200008 от 08.11.2007 года Адрес: 355012, г.Ставрополь, ул. Орджоникидзе, 71, телефон (8652) 334-352

Объект оценки: Нежилое здание-Газовый участок, кадастровый номер 26-04:110405:155, по адресу: Российская Федерация, Ставропольский край, Новоалександровский район, ст.Кармалиновская, Красная, 82
Земельный участок, назначение: земли населенных пунктов, разрешенное использование: для ведения личного подсобного хозяйства, кадастровый номер 26:04:110405:873, по адресу: Российская Федерация, Ставропольский край, Новоалександровский район, ст.Кармалиновская, ул.Красная, 82

Раздел 4.2 Лист 9

Выписка из Единого государственного реестра недвижимости об объекте недвижимости
Сведения о частях земельного участка

Земельный участок или объекта недвижимости				
Лист № 1 раздела 4.2		Всего листов раздела 4.2: 1	Всего разделов: 7	Всего листов на листе: 9
31.01.2022г. № КУВИ-001/2022-12825182				
Кадастровый номер: 26:04:110405:873				
Сведения о характеристиках, точках границах частей (частей) земельного участка				
Учетный номер части: 26:04:110405:873/1				
Система координат				
Номер точки	Координаты, м			Описание записанных значений
	X	Y	Z	
1	518065.87	1269477.53	-	4
2	518065.97	1269476.8	-	5
3	518075.08	1269477.75	-	-
4	518075.03	1269478.21	-	-
5	518065.87	1269477.53	-	-

Средняя квадратичная погрешность определения
координат характерных точек границ земельного участка, м

полное наименование должника	подпись	инициалы, фамилия
	М.П.	

Объект оценки: Нежилое здание-Газовый участок, кадастровый номер 26-04:110405:155, по адресу: Российская Федерация, Ставропольский край, Новоалександровский район, ст.Кармалиновская, Красная, 82
Земельный участок, назначение: земли населенных пунктов, разрешенное использование: для ведения личного подсобного хозяйства, кадастровый номер 26-04:110405:873, по адресу: Российская Федерация, Ставропольский край, Новоалександровский район, ст.Кармалиновская, ул.Красная, 82

МИНИСТЕРСТВО ЖИЛИЩНО - КОММУНАЛЬНОГО ХОЗЯЙСТВА

Новоалександровский филиал ГУП СК "Крайтехинвентаризация"

ТЕХНИЧЕСКИЙ ПАСПОРТ

на здание ГАЗОВОГО УЧАСТКА
(позначение нежилого строения)

Район Ставропольский край
Город (пос.) Кармалиновская
Улица Красная, 82

Инвентарный номер	655					
Номер в реестре жилищного фонда	800					
Кадастровый номер	26	04	11 04	05: 0047	655/106	1000
	А	Б	В	Г	Д	Е

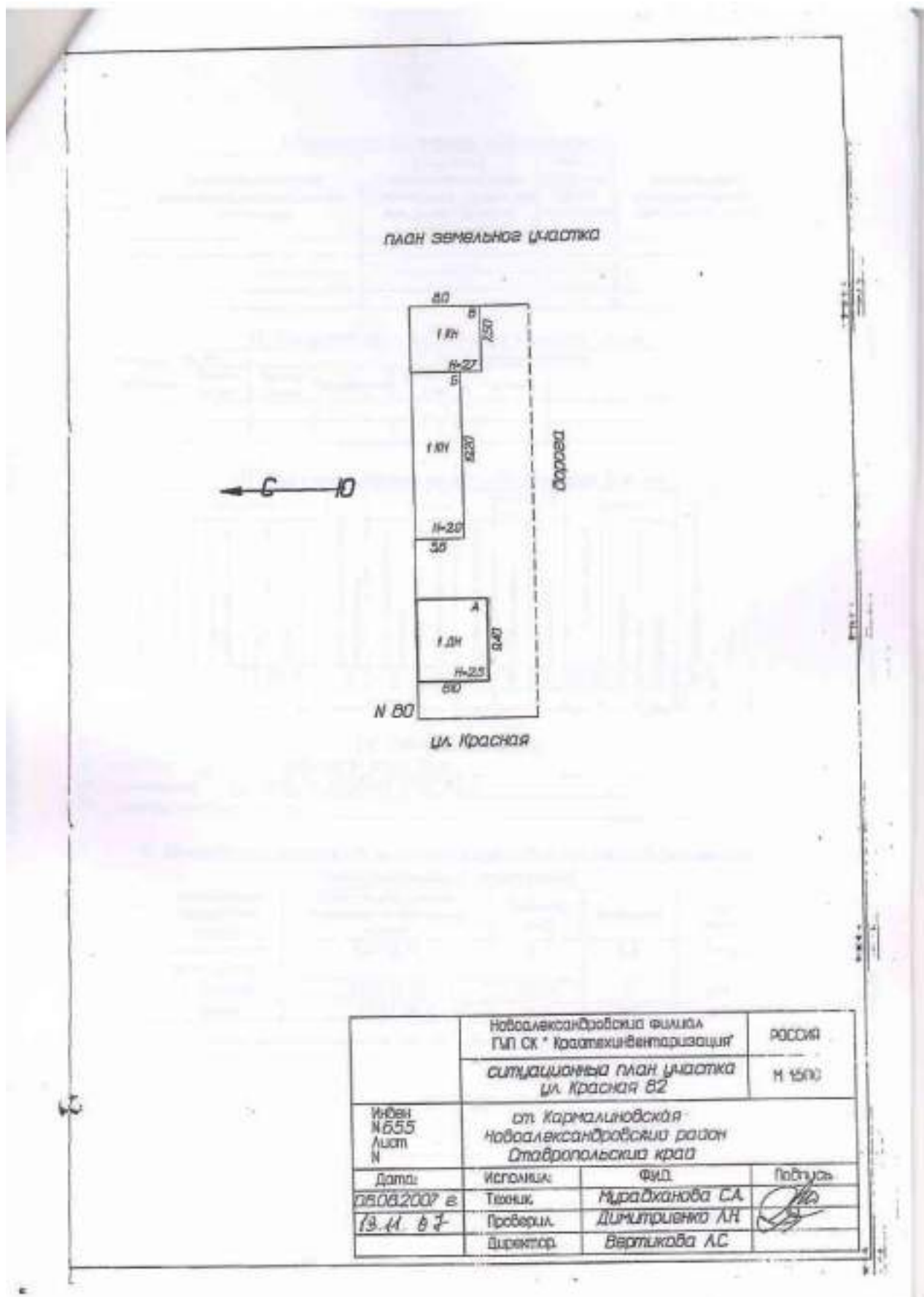
Составлен по состоянию на " 08 " 08 2007 г.

ООО «Северо-Кавказский Регион – Оценка»

107263502200008 от 08.11.2007 года Адрес: 355012, г.Ставрополь, ул. Орджоникидзе, 71, телефон (8652) 334-352

ОТЧЕТ ОБ ОЦЕНКЕ № 208

Объект оценки: Нежилое здание-Газовый участок, кадастровый номер 26-04:110405:155, по адресу: Российская Федерация, Ставропольский край, Новоалександровский район, ст.Кармалиновская, Красная, 82
Земельный участок, назначение: земли населенных пунктов, разрешенное использование: для ведения личного подсобного хозяйства, кадастровый номер 26-04:110405:873, по адресу: Российская Федерация, Ставропольский край, Новоалександровский район, ст.Кармалиновская, ул.Красная, 82



ООО «Северо-Кавказский Регион – Оценка»

107263502200008 от 08.11.2007 года Адрес: 355012, г.Ставрополь, ул. Орджоникидзе, 71, телефон (8652) 334-352

Объект оценки: Нежилое здание-Газовый участок, кадастровый номер 26:04:110405:155, по адресу: Российская Федерация, Ставропольский край, Новоалександровский район, ст.Кармалиновская, Красная, 82
Земельный участок, назначение: земли населенных пунктов, разрешенное использование: для ведения личного подсобного хозяйства, кадастровый номер 26:04:110405:873, по адресу: Российская Федерация, Ставропольский край, Новоалександровский район, ст.Кармалиновская, ул.Красная, 82

I. Регистрация права собственности

Дата записи	Полное наименование учреждения, предприятия или организации	Документы, устанавливающие право собственности, с указанием кем, когда и на каком номером выданы	Долевое участие при общей собственности	Подпись лица, свидетельствующая о правильности записи

II. Экспликация земельного участка - кв.м

Использование участка	Незастроенная площадь				
	фактически	застроенная	замошенченная	озелененная	прочая

III. Благоустройство полезной площади (кв. м)

Вид благоустройства	Отопление				Водоснабжение	Водосток				Газоснабжение	Лифты		Прочие благоустройства
	отопление	от централизованной системы	от котла	от печи		открытый	закрытый	открытый	закрытый		открытый	закрытый	
5х 59,8	0	0	0	59,8	0	0	0	0	0	0	59,8	0	0

IV. Общие сведения

Назначение: ЗДАНИЕ ГАЗОВОГО УЧАСТКА
Использование: ЗДАНИЕ ГАЗОВОГО УЧАСТКА
Количество мест (мощность):

V. Исчисление площадей и объемов зданий и его частей (подвалов, полуподвалов и пристроек)

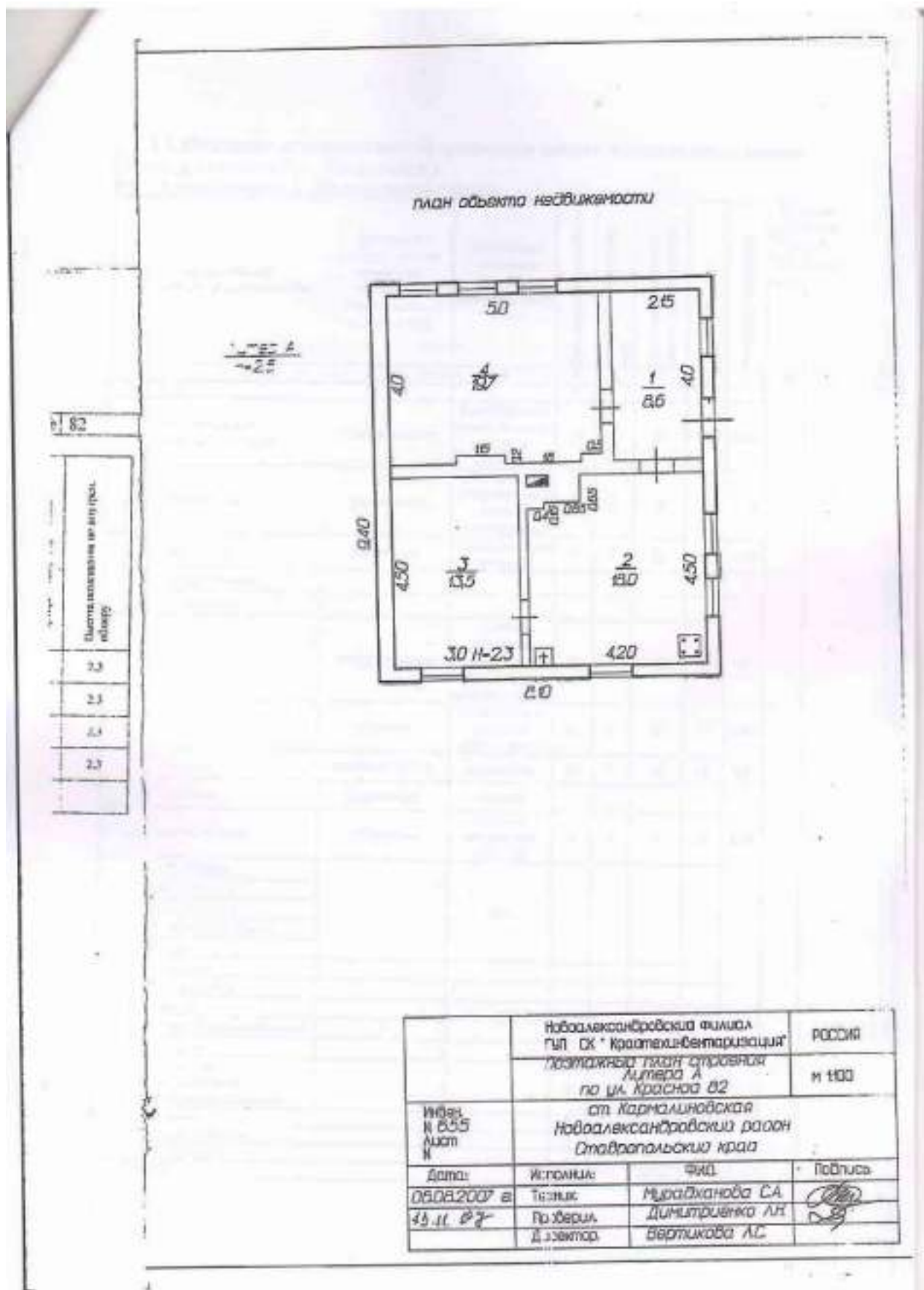
Этаж	наименование здания и его частей	Формула для подсчета площадей по наружному обмеру	Площадь (кв.м)	Высота (м)	Объем (куб.м)
V	Административное здание	9,40*8,10	76,1	2,5	190,0
Б	складское	5,60*19,20	107,5	2	215,0
Г	Гараж	8,0*7,50	60,0	2,7	162,0

м. (названием) плану строения, расположенный в гер. (пог.)	по ул.	Красная	№ 82
------------------------------------------------------------	--------	---------	------

[illegible]

ОТЧЕТ ОБ ОЦЕНКЕ № 208

Объект оценки: Нежилое здание-Газовый участок, кадастровый номер 26-04:110405:155, по адресу: Российская Федерация, Ставропольский край, Новоалександровский район, ст.Кармалиновская, Красная, 82
Земельный участок, назначение: земли населенных пунктов, разрешенное использование: для ведения личного подсобного хозяйства, кадастровый номер 26:04:110405:873, по адресу: Российская Федерация, Ставропольский край, Новоалександровский район, ст.Кармалиновская, ул.Красная, 82



ООО «Северо-Кавказский Регион – Оценка»

107263502200008 от 08.11.2007 года Адрес: 355012, г.Ставрополь, ул. Орджоникидзе, 71, телефон (8652) 334-352

107263502200008 от 08.11.2007 года Адрес: 355012, г.Ставрополь, ул. Орджоникидзе, 71, телефон (8652) 334-352

ОТЧЕТ ОБ ОЦЕНКЕ № 208

Объект оценки: Нежилое здание-Газовый участок, кадастровый номер 26-04:110405:155, по адресу: Российская Федерация, Ставропольский край, Новоалександровский район, ст.Кармалиновская, Красная, 82
Земельный участок, назначение: земли населенных пунктов, разрешенное использование: для ведения личного подсобного хозяйства, кадастровый номер 26:04:110405:873, по адресу: Российская Федерация, Ставропольский край, Новоалександровский район, ст.Кармалиновская, ул.Красная, 82

Наименование конструктивных элементов	Описание конструктивных элементов (материал, конструкция, отделка и пр.)	Техническое состояние (появление трещин, сколов и т.п.)	Удельный вес по таблице	Поправка к удельному весу	Удельный вес конструктивных элементов с поправкой	Плюс в %	Сумма плюсов в строении	Техническое состояние	
								по п. 4	по п. 5
1	2	3	4	5	6	7	8	9	10
				0					11
Плюс, приведенный к 100 по формуле: процент плюса (гр.7) х 100 / удельный вес (гр.7)								45,00	

ООО «Северо-Кавказский Регион – Оценка»

107263502200008 от 08.11.2007 года Адрес: 355012, г.Ставрополь, ул. Орджоникидзе, 71, телефон (8652) 334-352

[illegible][illegible]

Наименование структурных элементов	Среднее число H = 2	Удельные вес по таблице		Центральный коэф.	Уд. вес после применения коэф. H = 2,7	Среднее число H = 2,7	Удельные вес по таблице		Центральный коэф.	Уд. вес после применения коэф. H =	Удельные вес по таблице	Центральный коэф.
		Удельные вес по таблице	Центральный коэф.				Удельные вес по таблице	Центральный коэф.				
Бетон	бутовый	10	1	10	бутовый	17	1	17				
Кирпич	красный	34	1	34	бутовый	30	1	30				
Дерево	доски	16	1	16		6						
Шифер	шифер	7	1	7	бетон	7	1	7				
Земля	засыпка	8	1	8		7	1	7				
Работы	земельные	3				18						
Работы	внутренние	4	1	4	внутренние	5						

Объект оценки: Нежилое здание-Газовый участок, кадастровый номер 26:04:110405:155, по адресу: Российская Федерация, Ставропольский край, Новоалександровский район, ст.Кармалиновская, Красная, 82
Земельный участок, назначение: земли населенных пунктов, разрешенное использование: для ведения личного подсобного хозяйства, кадастровый номер 26:04:110405:873, по адресу: Российская Федерация, Ставропольский край, Новоалександровский район, ст.Кармалиновская, ул.Красная, 82

Наименование конструктивных элементов	Единица измерения	Удельные вес по таблице	Ценностный коэф.	Уд. вес после применения коэф.	Наименование конструктивных элементов	Единица измерения	Удельные вес по таблице	Ценностный коэф.	Уд. вес после применения коэф.
Внутренняя отделка	м ²	4	1	4	Внутренняя отделка	м ²	5	1	5
Прочие работы и конструктивные элементы	м ²	10	1	8	Прочие работы и конструктивные элементы	м ²	4	1	4
Двери простые	шт.	8	1	8	Двери простые	шт.	6	1	6
Итого		100,0		87,00		100,0		67,00	

XII. Исчисление стоимости служебных построек

Формы	Наименование служебных построек	Единица измерения	Количество	Удельный вес	Поправки к стоимости (коэфф.)														Сумма израсходов на материалы	Сумма израсходов на оплату труда рабочих	Сумма израсходов на оплату труда рабочих	Сумма израсходов на оплату труда рабочих	Сумма израсходов на оплату труда рабочих	Сумма израсходов на оплату труда рабочих	Сумма израсходов на оплату труда рабочих	Сумма израсходов на оплату труда рабочих	Сумма израсходов на оплату труда рабочих	Сумма израсходов на оплату труда рабочих	Сумма израсходов на оплату труда рабочих	Сумма израсходов на оплату труда рабочих	Сумма израсходов на оплату труда рабочих	Сумма израсходов на оплату труда рабочих	Сумма израсходов на оплату труда рабочих	Сумма израсходов на оплату труда рабочих	Сумма израсходов на оплату труда рабочих	Сумма израсходов на оплату труда рабочих	Сумма израсходов на оплату труда рабочих	Сумма израсходов на оплату труда рабочих	Сумма израсходов на оплату труда рабочих	Сумма израсходов на оплату труда рабочих	Сумма израсходов на оплату труда рабочих	Сумма израсходов на оплату труда рабочих	Сумма израсходов на оплату труда рабочих	Сумма израсходов на оплату труда рабочих	Сумма израсходов на оплату труда рабочих	Сумма израсходов на оплату труда рабочих	Сумма израсходов на оплату труда рабочих	Сумма израсходов на оплату труда рабочих	Сумма израсходов на оплату труда рабочих	Сумма израсходов на оплату труда рабочих	Сумма израсходов на оплату труда рабочих	Сумма израсходов на оплату труда рабочих	Сумма израсходов на оплату труда рабочих	Сумма израсходов на оплату труда рабочих	Сумма израсходов на оплату труда рабочих	Сумма израсходов на оплату труда рабочих	Сумма израсходов на оплату труда рабочих	Сумма израсходов на оплату труда рабочих	Сумма израсходов на оплату труда рабочих	Сумма израсходов на оплату труда рабочих	Сумма израсходов на оплату труда рабочих	Сумма израсходов на оплату труда рабочих	Сумма израсходов на оплату труда рабочих	Сумма израсходов на оплату труда рабочих	Сумма израсходов на оплату труда рабочих	Сумма израсходов на оплату труда рабочих	Сумма израсходов на оплату труда рабочих	Сумма израсходов на оплату труда рабочих	Сумма израсходов на оплату труда рабочих	Сумма израсходов на оплату труда рабочих	Сумма израсходов на оплату труда рабочих	Сумма израсходов на оплату труда рабочих	Сумма израсходов на оплату труда рабочих	Сумма израсходов на оплату труда рабочих	Сумма израсходов на оплату труда рабочих	Сумма израсходов на оплату труда рабочих	Сумма израсходов на оплату труда рабочих	Сумма израсходов на оплату труда рабочих	Сумма израсходов на оплату труда рабочих	Сумма израсходов на оплату труда рабочих	Сумма израсходов на оплату труда рабочих	Сумма израсходов на оплату труда рабочих	Сумма израсходов на оплату труда рабочих	Сумма израсходов на оплату труда рабочих	Сумма израсходов на оплату труда рабочих	Сумма израсходов на оплату труда рабочих	Сумма израсходов на оплату труда рабочих	Сумма израсходов на оплату труда рабочих	Сумма израсходов на оплату труда рабочих	Сумма израсходов на оплату труда рабочих	Сумма израсходов на оплату труда рабочих	Сумма израсходов на оплату труда рабочих	Сумма израсходов на оплату труда рабочих	Сумма израсходов на оплату труда рабочих	Сумма израсходов на оплату труда рабочих	Сумма израсходов на оплату труда рабочих	Сумма израсходов на оплату труда рабочих	Сумма израсходов на оплату труда рабочих	Сумма израсходов на оплату труда рабочих	Сумма израсходов на оплату труда рабочих	Сумма израсходов на оплату труда рабочих	Сумма израсходов на оплату труда рабочих	Сумма израсходов на оплату труда рабочих	Сумма израсходов на оплату труда рабочих	Сумма израсходов на оплату труда рабочих	Сумма израсходов на оплату труда рабочих	Сумма израсходов на оплату труда рабочих	Сумма израсходов на оплату труда рабочих	Сумма израсходов на оплату труда рабочих	Сумма израсходов на оплату труда рабочих	Сумма израсходов на оплату труда рабочих	Сумма израсходов на оплату труда рабочих	Сумма израсходов на оплату труда рабочих	Сумма израсходов на оплату труда рабочих	Сумма израсходов на оплату труда рабочих	Сумма израсходов на оплату труда рабочих	Сумма израсходов на оплату труда рабочих	Сумма израсходов на оплату труда рабочих	Сумма израсходов на оплату труда рабочих	Сумма израсходов на оплату труда рабочих	Сумма израсходов на оплату труда рабочих	Сумма израсходов на оплату труда рабочих	Сумма израсходов на оплату труда рабочих	Сумма израсходов на оплату труда рабочих	Сумма израсходов на оплату труда рабочих	Сумма израсходов на оплату труда рабочих	Сумма израсходов на оплату труда рабочих	Сумма израсходов на оплату труда рабочих	Сумма израсходов на оплату труда рабочих	Сумма израсходов на оплату труда рабочих	Сумма израсходов на оплату труда рабочих	Сумма израсходов на оплату труда рабочих	Сумма израсходов на оплату труда рабочих	Сумма израсходов на оплату труда рабочих	Сумма израсходов на оплату труда рабочих	Сумма израсходов на оплату труда рабочих	Сумма израсходов на оплату труда рабочих	Сумма израсходов на оплату труда рабочих	Сумма израсходов на оплату труда рабочих	Сумма израсходов на оплату труда рабочих	Сумма израсходов на оплату труда рабочих	Сумма израсходов на оплату труда рабочих	Сумма израсходов на оплату труда рабочих	Сумма израсходов на оплату труда рабочих	Сумма израсходов на оплату труда рабочих	Сумма израсходов на оплату труда рабочих	Сумма израсходов на оплату труда рабочих	Сумма израсходов на оплату труда рабочих	Сумма израсходов на оплату труда рабочих	Сумма израсходов на оплату труда рабочих	Сумма израсходов на оплату труда рабочих	Сумма израсходов на оплату труда рабочих	Сумма израсходов на оплату труда рабочих	Сумма израсходов на оплату труда рабочих	Сумма израсходов на оплату труда рабочих	Сумма израсходов на оплату труда рабочих	Сумма израсходов на оплату труда рабочих	Сумма израсходов на оплату труда рабочих	Сумма израсходов на оплату труда рабочих	Сумма израсходов на оплату труда рабочих	Сумма израсходов на оплату труда рабочих	Сумма израсходов на оплату труда рабочих	Сумма израсходов на оплату труда рабочих	Сумма израсходов на оплату труда рабочих	Сумма израсходов на оплату труда рабочих	Сумма израсходов на оплату труда рабочих	Сумма израсходов на оплату труда рабочих	Сумма израсходов на оплату труда рабочих	Сумма израсходов на оплату труда рабочих	Сумма израсходов на оплату труда рабочих	Сумма израсходов на оплату труда рабочих	Сумма израсходов на оплату труда рабочих	Сумма израсходов на оплату труда рабочих	Сумма израсходов на оплату труда рабочих	Сумма израсходов на оплату труда рабочих	Сумма израсходов на оплату труда рабочих	Сумма израсходов на оплату труда рабочих	Сумма израсходов на оплату труда рабочих	Сумма израсходов на оплату труда рабочих	Сумма израсходов на оплату труда рабочих	Сумма израсходов на оплату труда рабочих	Сумма израсходов на оплату труда рабочих	Сумма израсходов на оплату труда рабочих	Сумма израсходов на оплату труда рабочих	Сумма израсходов на оплату труда рабочих	Сумма израсходов на оплату труда рабочих	Сумма израсходов на оплату труда рабочих	Сумма израсходов на оплату труда рабочих	Сумма израсходов на оплату труда рабочих	Сумма израсходов на оплату труда рабочих	Сумма израсходов на оплату труда рабочих	Сумма израсходов на оплату труда рабочих	Сумма израсходов на оплату труда рабочих	Сумма израсходов на оплату труда рабочих	Сумма израсходов на оплату труда рабочих	Сумма израсходов на оплату труда рабочих	Сумма израсходов на оплату труда рабочих	Сумма израсходов на оплату труда рабочих	Сумма израсходов на оплату труда рабочих	Сумма израсходов на оплату труда рабочих	Сумма израсходов на оплату труда рабочих	Сумма израсходов на оплату труда рабочих	Сумма израсходов на оплату труда рабочих	Сумма израсходов на оплату труда рабочих	Сумма израсходов на оплату труда рабочих	Сумма израсходов на оплату труда рабочих	Сумма израсходов на оплату труда рабочих	Сумма израсходов на оплату труда рабочих	Сумма израсходов на оплату труда рабочих	Сумма израсходов на оплату труда рабочих	Сумма израсходов на оплату труда рабочих	Сумма израсходов на оплату труда рабочих	Сумма израсходов на оплату труда рабочих	Сумма израсходов на оплату труда рабочих	Сумма израсходов на оплату труда рабочих	Сумма израсходов на оплату труда рабочих	Сумма израсходов на оплату труда рабочих	Сумма израсходов на оплату труда рабочих	Сумма израсходов на оплату труда рабочих	Сумма израсходов на оплату труда рабочих	Сумма израсходов на оплату труда рабочих	Сумма израсходов на оплату труда рабочих	Сумма израсходов на оплату труда рабочих	Сумма израсходов на оплату труда рабочих	Сумма израсходов на оплату труда рабочих	Сумма израсходов на оплату труда рабочих	Сумма израсходов на оплату труда рабочих
-------	---------------------------------	-------------------	------------	--------------	-------------------------------	--	--	--	--	--	--	--	--	--	--	--	--	--	-------------------------------	------------------------------------------	------------------------------------------	------------------------------------------	------------------------------------------	------------------------------------------	------------------------------------------	------------------------------------------	------------------------------------------	------------------------------------------	------------------------------------------	------------------------------------------	------------------------------------------	------------------------------------------	------------------------------------------	------------------------------------------	------------------------------------------	------------------------------------------	------------------------------------------	------------------------------------------	------------------------------------------	------------------------------------------	------------------------------------------	------------------------------------------	------------------------------------------	------------------------------------------	------------------------------------------	------------------------------------------	------------------------------------------	------------------------------------------	------------------------------------------	------------------------------------------	------------------------------------------	------------------------------------------	------------------------------------------	------------------------------------------	------------------------------------------	------------------------------------------	------------------------------------------	------------------------------------------	------------------------------------------	------------------------------------------	------------------------------------------	------------------------------------------	------------------------------------------	------------------------------------------	------------------------------------------	------------------------------------------	------------------------------------------	------------------------------------------	------------------------------------------	------------------------------------------	------------------------------------------	------------------------------------------	------------------------------------------	------------------------------------------	------------------------------------------	------------------------------------------	------------------------------------------	------------------------------------------	------------------------------------------	------------------------------------------	------------------------------------------	------------------------------------------	------------------------------------------	------------------------------------------	------------------------------------------	------------------------------------------	------------------------------------------	------------------------------------------	------------------------------------------	------------------------------------------	------------------------------------------	------------------------------------------	------------------------------------------	------------------------------------------	------------------------------------------	------------------------------------------	------------------------------------------	------------------------------------------	------------------------------------------	------------------------------------------	------------------------------------------	------------------------------------------	------------------------------------------	------------------------------------------	------------------------------------------	------------------------------------------	------------------------------------------	------------------------------------------	------------------------------------------	------------------------------------------	------------------------------------------	------------------------------------------	------------------------------------------	------------------------------------------	------------------------------------------	------------------------------------------	------------------------------------------	------------------------------------------	------------------------------------------	------------------------------------------	------------------------------------------	------------------------------------------	------------------------------------------	------------------------------------------	------------------------------------------	------------------------------------------	------------------------------------------	------------------------------------------	------------------------------------------	------------------------------------------	------------------------------------------	------------------------------------------	------------------------------------------	------------------------------------------	------------------------------------------	------------------------------------------	------------------------------------------	------------------------------------------	------------------------------------------	------------------------------------------	------------------------------------------	------------------------------------------	------------------------------------------	------------------------------------------	------------------------------------------	------------------------------------------	------------------------------------------	------------------------------------------	------------------------------------------	------------------------------------------	------------------------------------------	------------------------------------------	------------------------------------------	------------------------------------------	------------------------------------------	------------------------------------------	------------------------------------------	------------------------------------------	------------------------------------------	------------------------------------------	------------------------------------------	------------------------------------------	------------------------------------------	------------------------------------------	------------------------------------------	------------------------------------------	------------------------------------------	------------------------------------------	------------------------------------------	------------------------------------------	------------------------------------------	------------------------------------------	------------------------------------------	------------------------------------------	------------------------------------------	------------------------------------------	------------------------------------------	------------------------------------------	------------------------------------------	------------------------------------------	------------------------------------------	------------------------------------------	------------------------------------------	------------------------------------------	------------------------------------------	------------------------------------------	------------------------------------------	------------------------------------------	------------------------------------------	------------------------------------------	------------------------------------------	------------------------------------------	------------------------------------------	------------------------------------------	------------------------------------------	------------------------------------------	------------------------------------------	------------------------------------------	------------------------------------------	------------------------------------------	------------------------------------------	------------------------------------------	------------------------------------------	------------------------------------------	------------------------------------------	------------------------------------------	------------------------------------------	------------------------------------------	------------------------------------------	------------------------------------------	------------------------------------------	------------------------------------------	------------------------------------------	------------------------------------------	------------------------------------------	------------------------------------------	------------------------------------------	------------------------------------------	------------------------------------------	------------------------------------------	------------------------------------------	------------------------------------------	------------------------------------------	------------------------------------------	------------------------------------------	------------------------------------------	------------------------------------------

XIII. Ограждения и сооружения (замошения) на участке

Наименование сооружений	Поправки к стоимости (коэфф.)													Итого
	1	2	3	4	5	6	7	8	9	10	11	12	13	
Ограждение														
Сооружения														

XIV. Общая стоимость, руб

Основное строение		Служебные постройки		Сооружения		Итого	
восстановительная стоимость	действительная стоимость	восстановительная стоимость	действительная стоимость	восстановительная стоимость	действительная стоимость	восстановительная стоимость	действительная стоимость

Объект оценки: Нежилое здание-Газовый участок, кадастровый номер 26:04:110405:155, по адресу: Российская Федерация, Ставропольский край, Новоалександровский район, ст.Кармалиновская, Красная, 82
Земельный участок, назначение: земли населенных пунктов, разрешенное использование: для ведения личного подсобного хозяйства, кадастровый номер 26:04:110405:873, по адресу: Российская Федерация, Ставропольский край, Новоалександровский район, ст.Кармалиновская, ул.Красная, 82

от " 08 " 2007 г. Исполнил Муралиханова С.А. ()

Работа выполнена	" "	20	г.	" "	20	г.	" "	20	г.
Исполнитель									
Подпись									
Подпись бюро									
Подпись филиала									

К сведению владельца здания

О всех случаях переустройства здания или возведении дополнительных построек владельцы обязаны сообщать в местное бюро технической инвентаризации для отражения этих обстоятельств в соответствующей документации.

В целях учета происшедших изменений здания обследуются каждые 3 года инспекция Министерства жилищно-коммунального хозяйства РСФСР (с 31 декабря 1951 г.)

Стоимость первичных учетно-оценочных работ и регистрация происшедших изменений и земельных участках изменений оплачивается владельцами по тарифам, утвержденным Министерством жилищно-коммунального хозяйства РСФСР.

Документы исполните-

ООО «Северо-Кавказский Регион – Оценка»

107263502200008 от 08.11.2007 года Адрес: 355012, г.Ставрополь, ул. Орджоникидзе, 71, телефон (8652) 334-352

СТРАХОВОЕ ОБЩЕСТВО РЕСО-ГАРАНТИЯ
117105, Москва, Негинный пр-д, 6
т. (495) 730-3000 ф. (495) 956-2585
mail@reso.ru www.reso.ru



РЕСО-GARANTIA INSURANCE COMPANY
S. Neginy prезд, Moscow, 117105
t. (495) 730-3000 f. (495) 956-2585
mail@reso.ru www.reso.ru

ПОЛИС

к договору страхования гражданской ответственности организации, заключающей договоры на проведение оценки № 922/2007416309

Настоящий полис подтверждает факт вступления в силу договора страхования, заключенного между САО «РЕСО-Гарантия» (125047, г.Москва, ул.Гамова, д.12, стр.1: ОГРН 1027700942413; ИНН 7710045329) с указанным ниже Страхователем, в соответствии с «Правилами страхования ответственности оценщика», утвержденными Страховщиком 21 июля 2021 года (далее по тексту – «Правила страхования»)

Дата оформления полиса «03» августа 2021 г.

Валюта страхования: Российские рубли

Страхователь:	ООО «Северо – Кавказский Регион – Оценка» 355006, Ставропольский край, г. Ставрополь, ул. Перспективная, д. 16 ОГРН. 1072635022008 ИНН: 2635107303 р/с 40702810000134735779 и СТАВРОПОЛЬСКИЙ ФИЛИАЛ АО ЮНИКРЕДИТ БАНКА Г. СТАВРОПОЛЬ БИК 040702750
1. Срок действия полиса:	С 00 часов 00 минут 01.09.2021г. по 24 часа 00 минут 31.08.2022г.
2. Объект страхования:	2.1. Не противоречащее законодательству Российской Федерации имущественные интересы Страхователя, связанные с риском ответственности по обязательствам, возникающим вследствие нарушения договора на проведение оценки, и связанные с риском ответственности за причинение вреда имуществу третьих лиц в результате нарушения требований Федерального закона, регулирующего оценочную деятельность в Российской Федерации, федеральных стандартов оценки, иных нормативных правовых актов Российской Федерации в области оценочной деятельности, стандартов и правил оценочной деятельности. 2.2. Действие Договора страхования (Полиса) распространяется на работы (исключения кадастровую оценку), которые были выполнены Страхователем и были приняты Заказчиком Страхователя в период, начиная с «01» сентября 2020 г.
3. Страховой случай:	3.1. Страховым случаем является установленный вступившим в законную силу решением арбитражного суда, или признанный Страховщиком, факт возникновения обязанности Страхователя возместить убытки, возникшие вследствие нарушения им договора на проведение оценки, и вред (ущерб), причиненный имуществу третьих лиц в результате нарушения требований Федерального закона, регулирующего оценочную деятельность в Российской Федерации, федеральных стандартов оценки, иных нормативных правовых актов Российской Федерации в области оценочной деятельности. 3.2. Предъявление нескольких претензий (исков), возникших следствием одного обстоятельства, стороны рассматривают в рамках одного страхового случая.
4. Страховая сумма:	30.000.000 (Тридцать миллионов) рублей, лимиты ответственности согласно Договору страхования
5. Франшиза:	Страхование осуществляется без франшизы
6. Страховая премия:	12 500 (Двадцать тысяч пятьсот) рублей
7. Порядок оплаты страховой премии:	Согласно Договору страхования
8. Прилагаемые документы:	- Приложение 1: Заявление на страхование - Договор страхования гражданской ответственности №922/2007416309 от «03» августа 2021г. - Правила страхования.
Представитель страховщика: Кранченко А.Е.	Код 19334524

Земледел Право страхования Полиса. С заключением
Привлечения страхования оценщика в качестве



Объект оценки: Нежилое здание-Газовый участок, кадастровый номер 26:04:110405:155, по адресу: Российская Федерация, Ставропольский край, Новоалександровский район, ст.Кармалиновская, Красная, 82
Земельный участок, назначение: земли населенных пунктов, разрешенное использование: для ведения личного подсобного хозяйства, кадастровый номер 26:04:110405:873, по адресу: Российская Федерация, Ставропольский край, Новоалександровский район, ст.Кармалиновская, ул.Красная, 82

СТРАХОВОЕ ОБЩЕСТВО РЕСО-ГАРАНТИЯ
117105, Москва, Нагорный пр-д, 6
т. (495) 730-3000, ф. (495) 956-2585
mail@reso.ru www.reso.ru



RESO-GARANTIA INSURANCE COMPANY
6, Nagornyy prospekt, Moscow, 117105
t. (495) 730-3000, f. (495) 956-2585
mail@reso.ru www.reso.ru

**ПОЛИС
к договору страхования ответственности оценщика
№ 922/1902363407**

Настоящий полис подтверждает факт вступления в силу договора страхования, заключенного между САО «РЕСО-Гарантия» (1231047, г. Москва, ул. Гамского, д.12, стр.1; ОГРН 1027700042413; ИНН 7710045520) и указанным ниже Страхователем, в соответствии с «Правилами страхования ответственности оценщиков», утвержденными Страховщиком 07 мая 2019 года (далее по тексту – «Правила страхования»)

Дата выдачи полиса «05» февраля 2021 г.

Валюта страхования: Российские рубли

Страхователь:	Носов Александр Александрович 355019, г. Ставрополь, ул. Серова, д. 474, кв. 14 Паспорт 9704 №396904 Выдан 25.09.2004 Отделом внутренних дел Ленинского района гор. Ставрополя
1. Срок действия полиса:	С 00 часов 00 минут 01.03.2021г. по 24 часа 00 минут 28.02.2022г.
2. Объект страхования:	2.1. Не противоречащее законодательству Российской Федерации имущественные интересы Страхователя, связанные с риском его ответственности по обязательствам, возникающим вследствие причинения ущерба заказчику, заключаемому со Страхователем договор на проведение оценки (исключая казвостроую оценку), и (или) третьим лицам 2.2. Действие Договора страхования (Полиса) распространяется на работы, которые были выполнены Страхователем согласно договорам, заключенным с заказчиками, в соответствии с квалификацией, подтвержденной дипломами (сертификатами) об образовании, и были приняты заказчиками в период, начиная с 05.12.2019 года.
3. Страховой случай:	3.1. Страховым случаем является установленный вступившим в законную силу решением арбитражного суда или признанный Страховщиком факт причинения ущерба действиями (бездействиями) Страхователя (оценщика) в результате нарушения требований федеральных стандартов оценки, стандартов и правил оценочной деятельности, установленных саморегулируемой организацией оценщиков, членом которой являлся Страхователь (оценщик) на момент причинения ущерба, 3.2. Урегулирование нескольких претензий (исков), являющихся следствием одного действия Страхователя, производится в рамках одного страхового случая.
4. Страховая сумма:	3.000.000 (Три миллиона) рублей
5. Франшиза:	Страхование осуществляется без франшизы.
6. Страховая премия:	3.000 (Три тысячи) рублей
7. Порядок оплаты страховой премии:	Согласно Договору страхования
8. Прилагаемые документы:	- Приложение 1: Заявление на страхование ответственности оценщика - Договор страхования ответственности оценщика № 922/1902363407 от 05.02.2021 - Правила страхования.
Представитель страховщика:	Кравченко А.Е.
	Код 19334524

Экземпляр Правил страхования получен, с указанием
Правил страхования ознакомлен и согласен.

Страхователь

МП

(подпись)



Объект оценки: Нежилое здание-Газовый участок, кадастровый номер 26-04:110405:155, по адресу: Российская Федерация, Ставропольский край, Новоалександровский район, ст.Кармалиновская, Красная, 82
Земельный участок, назначение: земли населенных пунктов, разрешенное использование: для ведения личного подсобного хозяйства, кадастровый номер 26:04:110405:873, по адресу: Российская Федерация, Ставропольский край, Новоалександровский район, ст.Кармалиновская, ул.Красная, 82



ООО «Северо-Кавказский Регион – Оценка»

107263502200008 от 08.11.2007 года Адрес: 355012, г.Ставрополь, ул. Орджоникидзе, 71, телефон (8652) 334-352

Объект оценки: Нежилое здание-Газовый участок, кадастровый номер 26-04:110405:155, по адресу: Российская Федерация, Ставропольский край, Новоалександровский район, ст.Кармалиновская, Красная, 82
Земельный участок, назначение: земли населенных пунктов, разрешенное использование: для ведения личного подсобного хозяйства, кадастровый номер 26:04:110405:873, по адресу: Российская Федерация, Ставропольский край, Новоалександровский район, ст.Кармалиновская, ул.Красная, 82



ООО «Северо-Кавказский Регион – Оценка»

107263502200008 от 08.11.2007 года Адрес: 355012, г.Ставрополь, ул. Орджоникидзе, 71, телефон (8652) 334-352

ОТЧЕТ ОБ ОЦЕНКЕ № 208

Объект оценки: Нежилое здание-Газовый участок, кадастровый номер 26-04:110405:155, по адресу: Российская Федерация, Ставропольский край, Новоалександровский район, ст.Кармалиновская, Красная, 82
Земельный участок, назначение: земли населенных пунктов, разрешенное использование: для ведения личного подсобного хозяйства, кадастровый номер 26:04:110405:873, по адресу: Российская Федерация, Ставропольский край, Новоалександровский район, ст.Кармалиновская, ул.Красная, 82



ООО «Северо-Кавказский Регион – Оценка»

107263502200008 от 08.11.2007 года Адрес: 355012, г.Ставрополь, ул. Орджоникидзе, 71, телефон (8652) 334-352

СТРАХОВОЕ ОБЩЕСТВО РЕСО-ГАРАНТИЯ
117105, Москва, Нагорный пр-д, 6
т. (495) 730-3000 ф. (495) 956-2585
mail@resco.ru www.resco.ru



RESO-GARANTIA INSURANCE COMPANY
6, Nagorny prised, Moscow 117105
t. (495) 730-3000, f. (495) 956-2585
mail@resco.ru www.resco.ru

ПОЛИС
к договору страхования ответственности оценщика
№ 922/2007396783

Настоящий полис подтверждает факт вступления в силу договора страхования, заключенного между САО «РЕСО-Гарантия» (125047, г.Москва, ул.Гаврица, д.12, стр.1; ОГРН 1027700042413; ИНН 7710043520) и указанным ниже Страхователем, в соответствии с «Правилами страхования ответственности оценщиков», утвержденными Страховщиком 21 июля 2021 года (далее по тексту – «Правила страхования»)

Дата выдачи полиса «03» августа 2021г.

Валюта страхования: Российские рубль

Страхователь:	Ахмадова Милана Шамхановна 355042, Ставропольский край, г. Ставрополь, ул. 50 лет ВЛКСМ, д. 51/2, кв. 107 Паспорт - серия 0708 № 187876 Выдан Отделом УФМС России по Ставропольскому краю в Промышленном районе города Ставрополя от «26» февраля 2009 г.
1. Срок действия полиса:	С 00 часов 00 минут 01.09.2021г. по 24 часа 00 минут 31.08.2022г.
2. Объект страхования:	2.1. Не противоречащие законодательству Российской Федерации имущественные интересы Страхователя, связанные с риском его ответственности по обязательствам, возникающим вследствие причинения ущерба заказчику, заключившему со Страхователем договор на проведение оценки (исключая кадастровую оценку), и (или) третьим лицам 2.2. Действие Договора страхования (Полиса) распространяется на работы, которые были выполнены Страхователем согласно договорам, заключенным с заказчиками, в соответствии с квалификацией, подтвержденной дипломами (сертификатами) об образовании, и были приняты заказчиками в период, начиная с 21 июля 2021 года
3. Страховой случай:	3.1. Страховым случаем является установленный вступившим в законную силу решением арбитражного суда или признанный Страховщиком факт причинения ущерба действиями (бездействиями) Страхователя (оценщика) в результате нарушения требований федеральных стандартов оценки, стандартов и правил оценочной деятельности, установленных саморегулируемой организацией оценщиков, членом которой являлся Страхователь (оценщик) на момент причинения ущерба. 3.2. Урегулирование нескольких претензий (исков), явившихся следствием одного действия Страхователя, производится в рамках одного страхового случая.
4. Страховая сумма:	30 000 000 (Тридцать миллионов) рублей
5. Франшиза:	Страхование осуществляется без франшизы
6. Страховая премия:	6 990 (Шесть тысяч девятьсот девяносто) рублей
7. Порядок оплаты страховой премии:	Согласно Договору страхования
8. Прилагаемые документы:	- Приложение 1: Заявление на страхование ответственности оценщика - Договор страхования ответственности оценщика №922/2007396783 от «03» августа 2021г. - Правила страхования.
Представитель страховщика: Кравченко А.Е. Код 19334524	

Заставил Правил страхования исключил, с указанием
Правилами страхования отклонения и отклонения.

Страхователь
М.П. (подпись)



ДЕЛОВОЙ СОЮЗ
ОЦЕНЩИКОВ

СВИДЕТЕЛЬСТВО

**Ахмадова
Милана Шамхановна**

Паспорт выдан: Отделом УФМС России по Ставропольскому краю в Прокляшенском районе города Ставрополя

Зарегистрирована: Ставропольский край, г. Ставрополь, ул. 50 лет ВЛКСМ, д. 51, корп. 2, кв. 107

Является членом
Некоммерческого партнерства
СРО «Деловой Союз Оценщиков»

Свидетельство № 660
Дата выдачи: 08 ноября 2013 г.

Председатель Президиума
Саморегулируемой организации
НП «Деловой Союз Оценщиков»
Ворончихин Д.В.





Объект оценки: Нежилое здание-Газовый участок, кадастровый номер 26-04:110405:155, по адресу: Российская Федерация, Ставропольский край, Новоалександровский район, ст.Кармалиновская, Красная, 82
Земельный участок, назначение: земли населенных пунктов, разрешенное использование: для ведения личного подсобного хозяйства, кадастровый номер 26-04:110405:873, по адресу: Российская Федерация, Ставропольский край, Новоалександровский район, ст.Кармалиновская, ул.Красная, 82



ООО «Северо-Кавказский Регион – Оценка»

107263502200008 от 08.11.2007 года Адрес: 355012, г.Ставрополь, ул. Орджоникидзе, 71, телефон (8652) 334-352

ОТЧЕТ ОБ ОЦЕНКЕ № 208

Объект оценки: Нежилое здание-Газовый участок, кадастровый номер 26-04:110405:155, по адресу: Российская Федерация, Ставропольский край, Новоалександровский район, ст.Кармалиновская, Красная, 82
Земельный участок, назначение: земли населенных пунктов, разрешенное использование: для ведения личного подсобного хозяйства, кадастровый номер 26:04:110405:873, по адресу: Российская Федерация, Ставропольский край, Новоалександровский район,ст.Кармалиновская, ул.Красная, 82



ООО «Северо-Кавказский Регион – Оценка»

107263502200008 от 08.11.2007 года Адрес: 355012, г.Ставрополь, ул. Орджоникидзе, 71, телефон (8652) 334-352

ОТЧЕТ ОБ ОЦЕНКЕ № 208

Объект оценки: Нежилое здание-Газовый участок, кадастровый номер 26:04:110405:155, по адресу: Российская Федерация, Ставропольский край, Новоалександровский район, ст.Кармалиновская, Красная, 82
Земельный участок, назначение: земли населенных пунктов, разрешенное использование: для ведения личного подсобного хозяйства, кадастровый номер 26:04:110405:873, по адресу: Российская Федерация, Ставропольский край, Новоалександровский район,ст.Кармалиновская, ул.Красная, 82

ООО «Северо-Кавказский Регион – Оценка»

107263502200008 от 08.11.2007 года Адрес: 355012, г.Ставрополь, ул. Орджоникидзе, 71, телефон (8652) 334-352