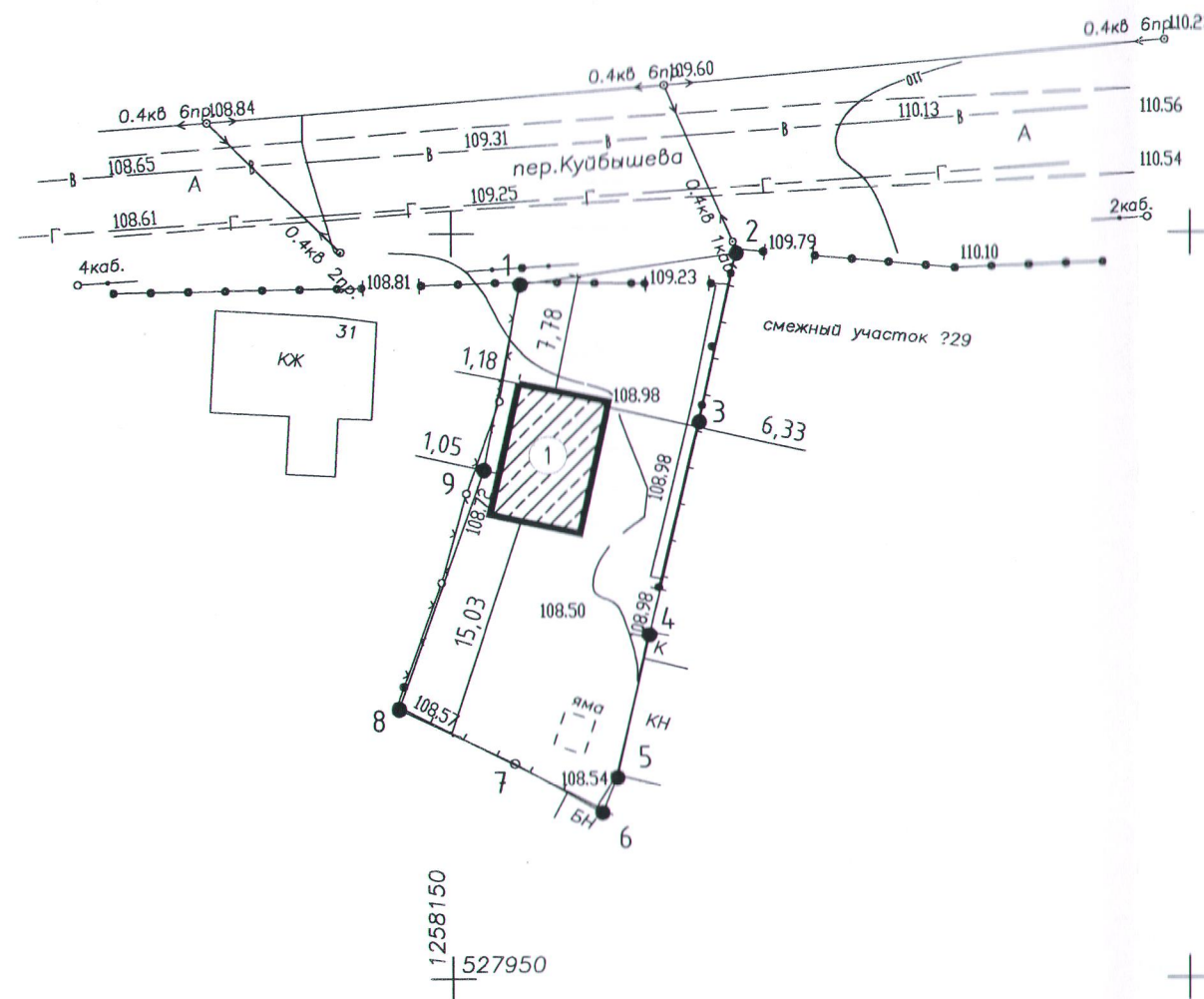



Схема планировочной организации земельного участка.
М 1:500.



Экспликация

№п/п	Наименование
1	Проектируемый жилой дом (размер 6,00 х 9,00 м)

Условные обозначения

	- граница земельного участка по данным гос. кадастра
	- зона планируемого строительства

Технико-экономические показатели






Назначение	- Земли населенных пунктов-для ведения личного подсобного хозяйства
Площадь участка	- S общ = 0,0478 га
Кадастровый номер	- 26:04:170511:123

Координаты поворотных точек земельного участка

Общая площадь: 478 кв.м.

№ точки	Длина, м	Дирекционный угол	Координата X	Координата Y
1			527996.59	1258154.62
2	14.73	81°52.9'	527998.67	1258169.20
3	11.59	192°33.7'	527987.36	1258166.68
4	14.66	193°24.6'	527973.10	1258163.28
5	9.82	192°56.8'	527963.53	1258161.08
6	2.59	203°41.6'	527961.16	1258160.04
7	6.70	299°42.1'	527964.48	1258154.22
8	8.61	295°01.0'	527968.12	1258146.42
9	17.04	19°43.3'	527984.16	1258152.17
1	12.67	11°09.0'		

Периметр - 98.41 м; Узлов - 9

						37-2022-АС				
						Индивидуальный жилой дом по адресу: РФ,Ставропольский край, Новоалександровский городской округ, город Новоалександровск, пер. Куйбышева, земельный участок 31/1				
Изм.	Кол.уч.	Лист	№ док.	Подпись	Дата	Индивидуальный жилой дом	Стадия	Лист	Листов	
Разработал		Колтунова			05.2022г		П	2	6	
						Схема планировочной организации земельного участка. М 1:500			 ИП Колтунова Ирина Сергеевна	
Н. контроль		Кучерова			05.2022г					
ГИП		Колтунова			05.2022г					