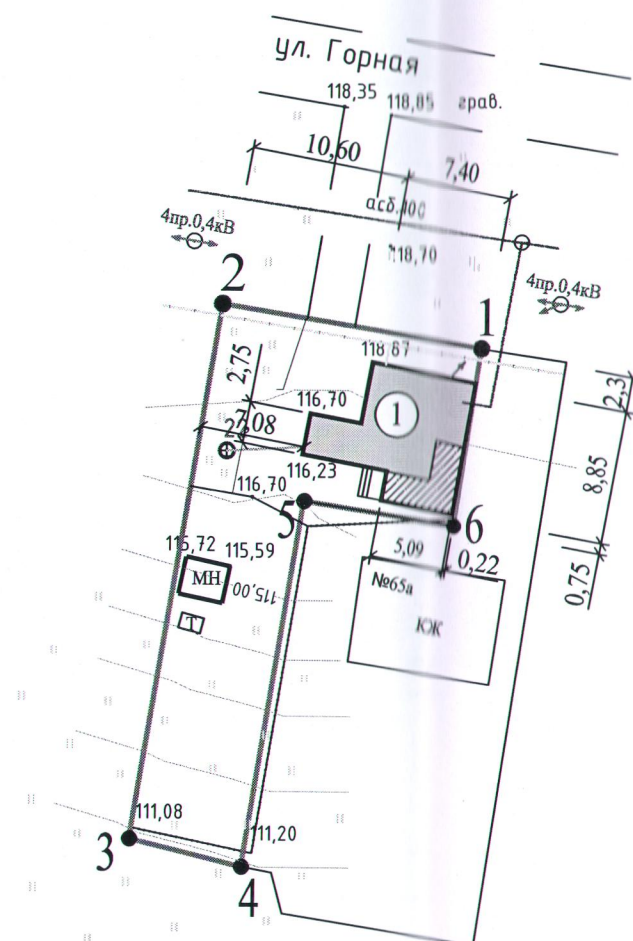


# Схема планировочной организации земельного участка М 1:500



Каталог координат поворотных точек  
границ земельного участка

№	Длина, м.	Дирекционный угол	Координата X	Координата Y
1	18,0	191°51,6"	528153.06	1259482.74
2	35,9	98°58,51"	528155.87	1259464.96
3	7,7	9°11,3"	528120.43	1259459.23
4	24,5	282°45,2"	528118.67	1259466.73
5	10,4	187°31,35"	528142.86	1259470.60
6	11,9	278°34,28"	528141.31	1259480.88
1				

## Экспликация





№п/п	Наименование
1	Существующий жилой дом Литер А,а (размером 4,50х7,40м; 2,75х8,80м)

## Технико-экономические показатели

Площадь участка	- S общ = 0,0401га
Площадь застройки	- S = 0,00755га
Процент застройки в границах земельного участка	- 18,8 %
Кадастровый номер	- 26:04:170616:106
Назначение	- Земли населенных пунктов-для ведения личного подсобного хозяйства

## Условные обозначения

	- Граница земельного участка
	- Точка поворота границы земельного участка
	- Проектируемые здания, строения, сооружения
	- Существующие капитальные строения.
	- Газопровод низкого давления
	- Существующий водопровод
	- Существующая электролиния

						15/03/2022-АС			
						Реконструкция индивидуального жилого дома по ул. Горная, 65, в городе Новоалександровске, Новоалександровского района, Ставропольского края			
Изм.	Кол.уч.	Лист	№ док.	Подпись	Дата				
Разработал		Г.В.Пилюгина			03.22г.	Заказчик: Труфанова Ольга Алексеевна	Стадия	Лист	Листов
ГИП		С.А.Константинова			03.22г.		П	2	7
Н. контроль		Г.В.Пилюгина			03.22г.	Схема планировочной организации земельного участка М 1:500	<div>ООО "НОВОАЛЕКСАНДРОВСКОЕ БЮРО АРХИТЕКТУРЫ И ГРАДОСТРОИТЕЛЬСТВА"</div>		