

Схема планировочной организации земельного участка. Блок 1. М 1:500

Экспликация

№п/п	Наименование
1	Часть жилого дома. Литер А.
2	Хозяйственная постройка (размер 3,87х5,87 м)
3	Хозяйственная постройка (размер 3,73х7,60 м)

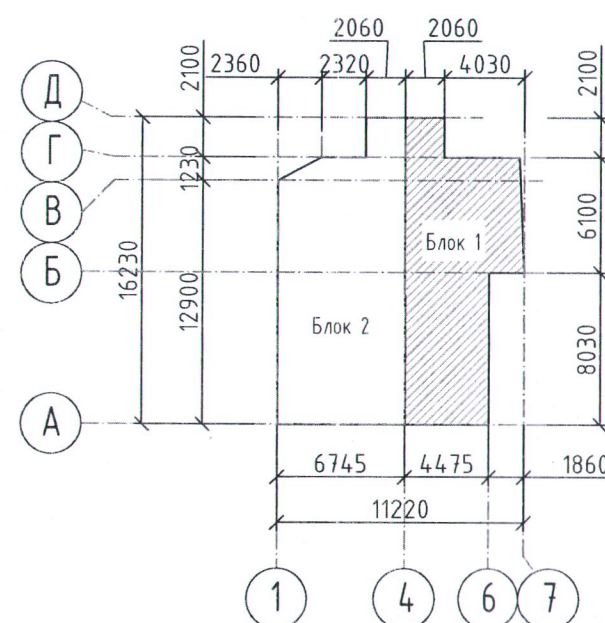
Технико-экономические показатели.

Площадь участка	- S общ = 0,0590 га
Кадастровый номер	- 26:04:170617:15
Назначение	- Земли населенных пунктов - блокированная жилая застройка

Условные обозначения





	- граница земельного участка по данным собственника.
	- точка поворота границы земельного участка.
	- зона планируемого строительства
	- существующие здания, строения, сооружения
	- существующая линия водоснабжения
	- существующий газопровод
	- существующая линия электроснабжения
	- опора воздушной линии электроснабжения

Схема блокировки



Примечание:

1. Граница земельного участка определена по данным собственника.
2. Система координат используемая в Едином государственном реестре недвижимости.
3. Съёмка предоставлена Заказчиком, 2021 г.

						103-2021-АС			
						Жилой дом блокированной застройки по адресу: РФ Ставропольский край, Новоалександровский городской округ, город Новоалександровск, переулок Веселый, дом 14			
Изм.	Кол.уч.	Лист	№ док.	Подпись	Дата	Жилой дом блокированной застройки. Блок 1,2.	Стадия	Лист	Листов
Разработал		Кучерова			10.2021г		П	2	9
						Схема организации земельного участка. Блок 1. М 1:500.	 ИП Колтунова Ирина Сергеевна		
Н. контроль		Кучерова			10.2021г				
ГИП		Колтунова			10.2021г				