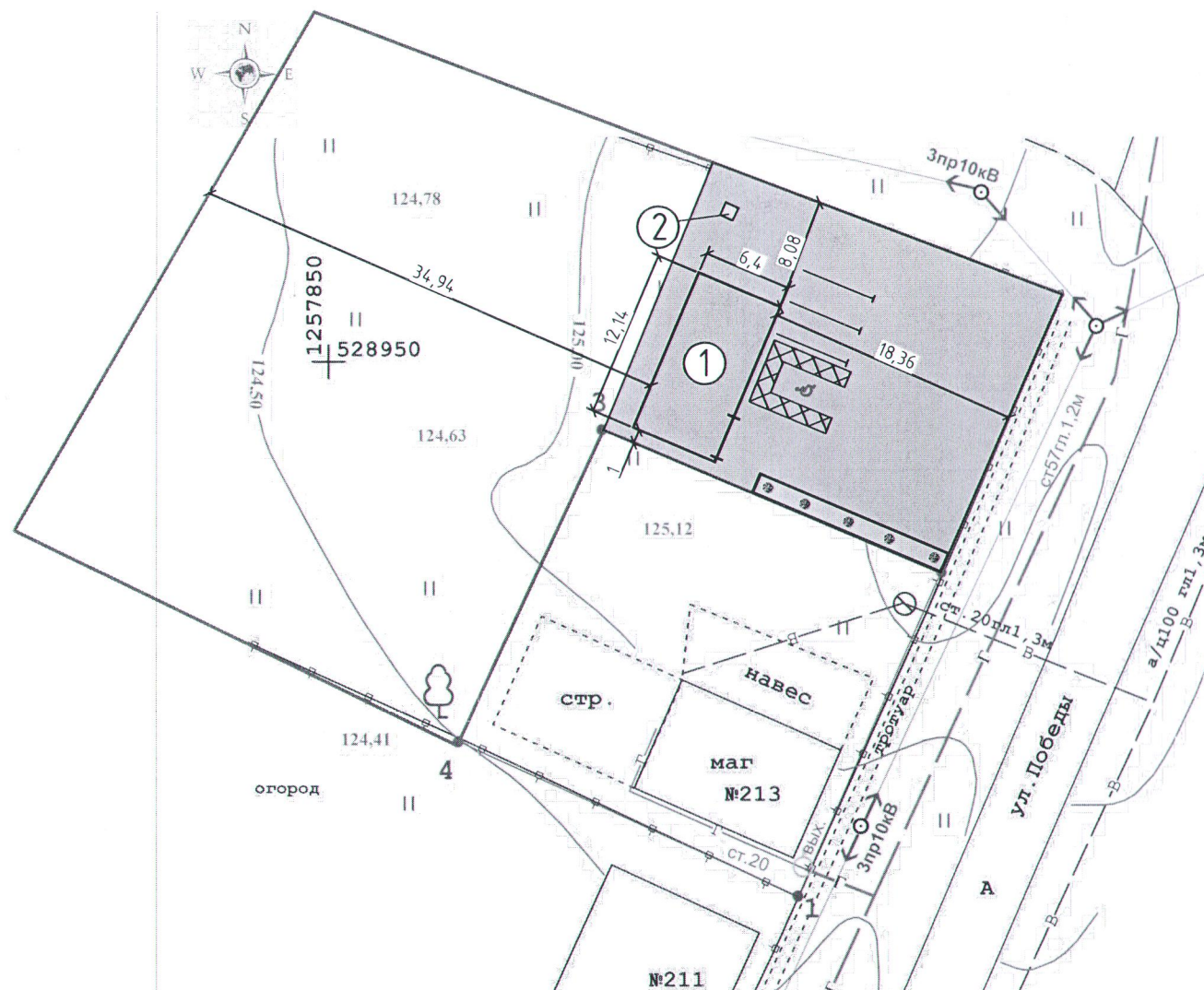



Схема планировочной организации земельного участка.
М 1:500.



Условные обозначения

- Граница земельного участка
- Точка поворота границы земельного участка
- Проектируемое здание
- Асфальт/бетонное покрытие
- Парковка для маломобильной группы населения
- Низкорослые кустарники в уличных вазонах
- Газон

Ситуационный план



Участок проведения работ


Экспликация

№п/п	Наименование
1	Проектируемый шиномонтаж (размером 6,40х12,14 м по выступающим углам)
2	Контейнер для сбора твердых бытовых отходов (передвижной)

Технико-экономические показатели

Площадь участка	- S общ = 0,1995 га
Кадастровый номер	- 26:04:170319:65
Назначение	- Земли населенных пунктов-для ведения личного подсобного хозяйства

- Примечание:
- Граница земельного участка определена по данным гос. кадастра недвижимости.
 - Система координат используемая в Едином государственном реестре недвижимости.
 - Съемка предоставлена Заказчиком, 2021 г.

						100-2021-АС			
						Шиномонтаж: ул. Победы, 213, город Новоалександровск, Новоалександровский район, Ставропольский край, РФ			
Изм.	Кол.уч.	Лист	№ док.	Подпись	Дата	Шиномонтаж	Стадия	Лист	Листов
Разработал		Колтунова			10.2021 г.		ЭП	2	6
Н. контроль		Кучерова			10.2021 г.	Схема планировочной организации земельного участка. М 1:500.	 ИП Колтунова Ирина Сергеевна		
ГИП		Колтунова			10.2021 г.				