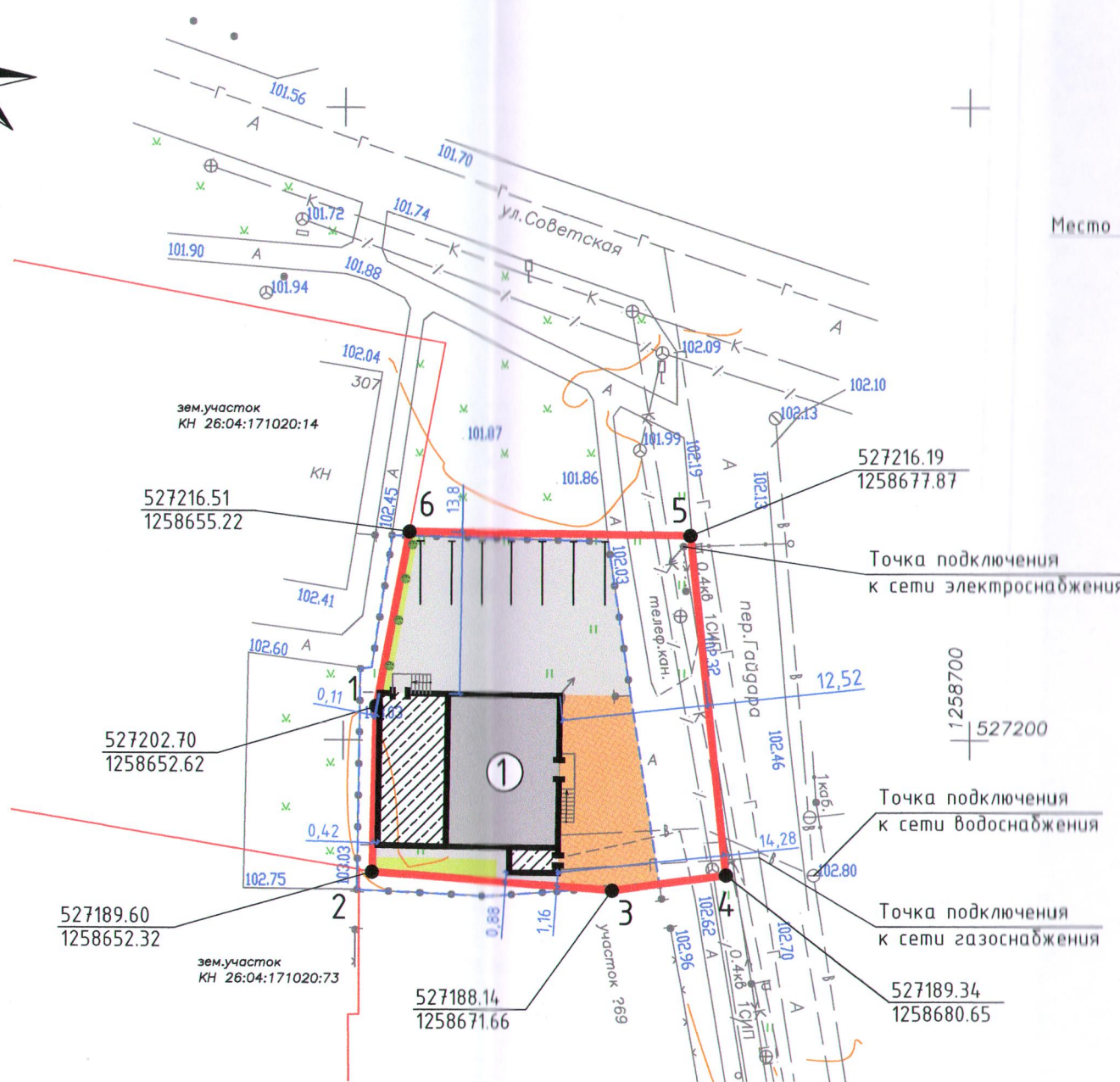

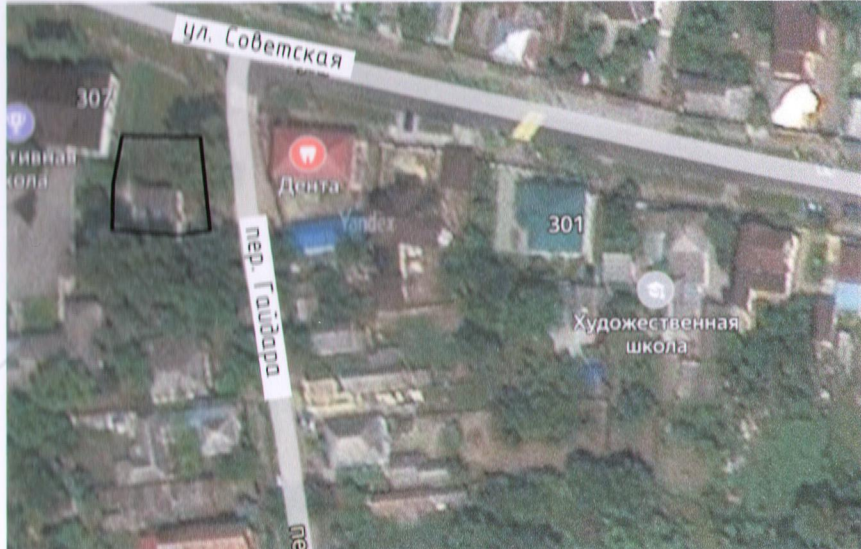


Схема планировочной организации земельного участка.
М 1:500.



Место размещение земельного участка

Ситуационный план.



Экспликация

№п/п	Наименование
1	Здание полевой лаборатории (размер 9,10 x 12,00 м)

Условные обозначения

- Граница земельного участка
- Зона строительства, реконструкции
- Существующие здания, строения, сооружения
- Асфальт/бетонное покрытие
- Брусчатка
- Газон
- Низкорослые кустарники

Технико-экономические показатели

- Площадь участка
Кадастровый номер
Назначение
- S общ = 0,0725 га

- 26:04:171020:23

- Земли населенных пунктов-объекты учреждений и организаций бытового и коммунального обслуживания, наземные открытые стоянки автотранспорта

Каталог координат поворотных точек
границ земельного участка

№	X	Y	L, м
1	527202.70	1258652.62	13.10
2	527189.60	1258652.32	19.40
3	527188.14	1258671.66	9.07
4	527189.34	1258680.65	26.99
5	527216.19	1258677.87	22.65
6	527216.51	1258655.22	14.05
1			

						95-2021-АС			
						Административное здание по переулку Гайдара 71, город Новоалександровск, Новоалександровский район, Ставропольский край			
Изм.	Кол.уч.	Лист	№ док.	Подпись	Дата	Административное здание	Стадия	Лист	Листов
Разработал			Колтунова		10.2021 г.		ЭП	2	8
						Схема планировочной организации земельного участка. М 1:500.			
Н. контроль			Кучерова		10.2021 г.				
ГИП			Колтунова		10.2021 г.				