

# Схема планировочной организации земельного участка.

## Экспликация

№п/п	Наименование
1	Жилой дом. Литер А (размер 5,30 x 9,00 м, частичный демонтаж)


## Условные обозначения



- граница земельного участка



- зона планируемого строительства



- существующие здания, строения, сооружения

## Технико-экономические показатели

Назначение

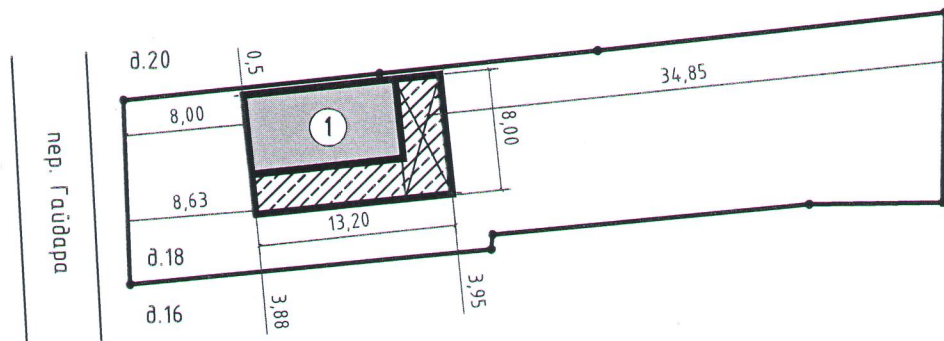
- Земли населенных пунктов-для  
ведения личного подсобного хозяйства





Площадь участка

- S общ = 0,0662 га

Кадастровый номер

- 26:04:171019:1



						86-2021-АС			
						Индивидуальный жилой дом по адресу: Ставропольский край, Новоалександровский район, г. Новоалександровск, пер. Гайдара,18			
Изм.	Кол.уч.	Лист	№ док.	Подпись	Дата	Индивидуальный жилой дом	Стадия	Лист	Листов
Разработал		Колтунова			09.2021г		П	2	7
Н. контроль		Кучерова			09.2021г	Схема планировочной организации земельного участка.		ИП Колтунова Ирина Сергеевна	
ГИП		Колтунова			09.2021г				