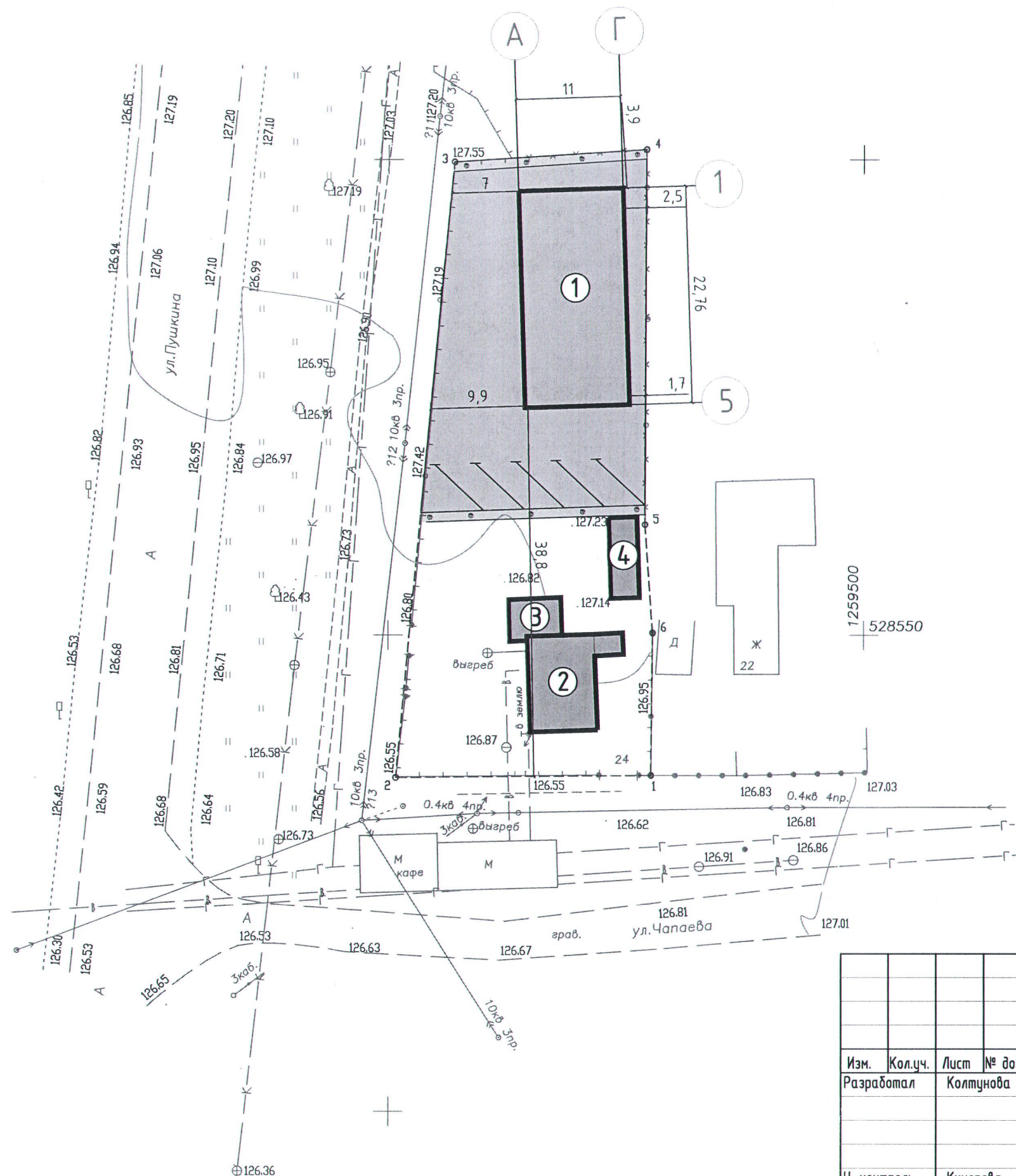


Схема размещения в границах земельного участка.
М 1:500.



Ситуационный план.



Место размещения
земельного участка

Экспликация

№п/п	Наименование
1	Проектируемая автомойка самообслуживания на 4 поста (размер 11,00 x 22,76 м)
2	Жилой дом (размер 7,50 x 10,00 м)
3	Хозяйственная постройка (размер 4,50 x 5,50 м)
4	Хозяйственная постройка (размер 3,00 x 8,50 м)





Условные обозначения

	- проектируемое здание		- низкорослые кустарники
	- существующие здания		- деревья
	- газон		- место для маломобильной группы населения
	- асфальт		

Технико-экономические показатели

Площадь участка	- S общ = 0,1470 га
Кадастровый номер	- 26:04:170625:14
Назначение	- Земли населенных пунктов-для ведения личного подсобного хозяйства
Процент застройки	- 25,5%

76-2021-АС

						76-2021-АС			
						Автомойка самообслуживания на 4 поста по ул. Чапаева, 24 город Новоалександровск, Новоалександровский район, Ставропольский край			
Изм.	Кол.уч.	Лист	№ док.	Подпись	Дата	Автомойка самообслуживания на 4 поста	Стадия	Лист	Листов
Разработал		Колтунова			09.2021 г.		ЭП	2	6
						Схема размещения в границах земельного участка. М 1:500.	 АРХИТЕКТУРНОЕ ПРОЕКТИРОВАНИЕ	ИП Колтунова Ирина Сергеевна	
Н. контроль		Кучерова			09.2021 г.				
ГИП		Колтунова			09.2021 г.				