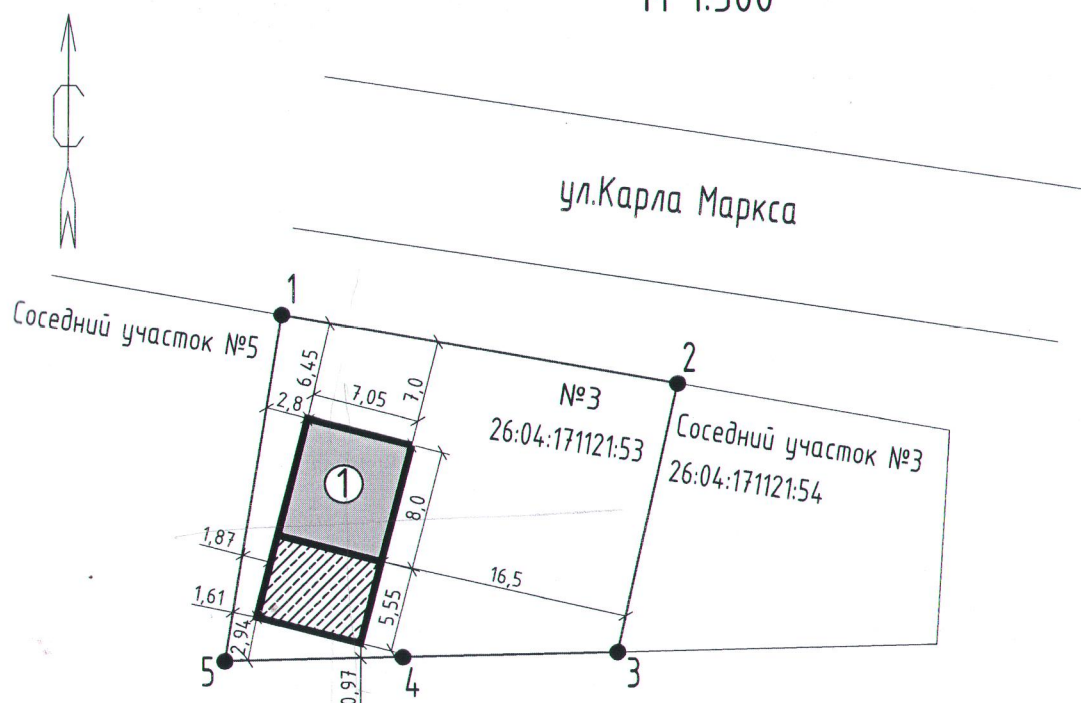


Схема планировочной организации земельного участка. М 1:500



Экспликация





№п/п	Наименование
1	Существующий жилой дом. Литер А (размер 7,05х8,0 м)

Условные обозначения

	- граница земельного участка по межевому плану		- зона планируемого строительства
	- точка поворота границы земельного участка.		- существующие капитальные строения.

Технико-экономические показатели

Площадь участка	- S общ = 0,0536 га
Кадастровый номер	- 26:04:171121:53

						52-2021-АС			
						Индивидуальный жилой дом: улица Карла Маркса, 3, город Новоалександровск, Новоалександровский район, Ставропольский край			
Изм.	Кол.уч.	Лист	№ док.	Подпись	Дата	Индивидуальный жилой дом	Стадия	Лист	Листов
Разработал	Кучерова				07.2021 г.		П	2	6
						Схема планировочной организации земельного участка. М 1:500	 ИП Колтунова Ирина Сергеевна		
Н. контроль	Кучерова				07.2021 г.				
ГИП	Колтунова				07.2021 г.				