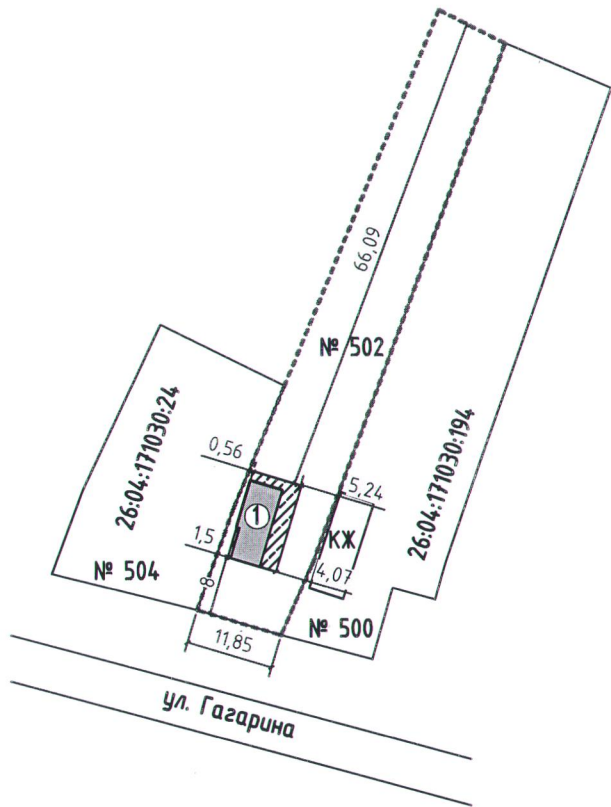


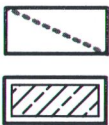
Схема планировочной организации земельного участка .
М 1:500.



Экспликация

№п/п	Наименование
1	Жилой дом

Условные обозначения




- граница земельного участка (показана условно)
- зона планируемого строительства



- существующие здания, строения, сооружения


Технико-экономические показатели

Назначение	- Земли населенных пунктов-для ведения личного подсобного хозяйства
Площадь участка	- S общ = 0,1137 га
Кадастровый номер	- 26:04:171030:23



70-2021-АС

Индивидуальный жилой дом по адресу: Ставропольский край, Новоалександровский район, г. Новоалександровск, ул. Гагарина, 502

Изм.	Кол.уч.	Лист	№ док.	Подпись	Дата	Индивидуальный жилой дом	Стадия	Лист	Листов
Разработал		Колтунова			07.2021г		П	2	6
Н. контроль		Кучерова			07.2021г	Схема планировочной организации земельного участка. М 1:500.	 ИП Колтунова Ирина Сергеевна		
ГИП		Колтунова			07.2021г				