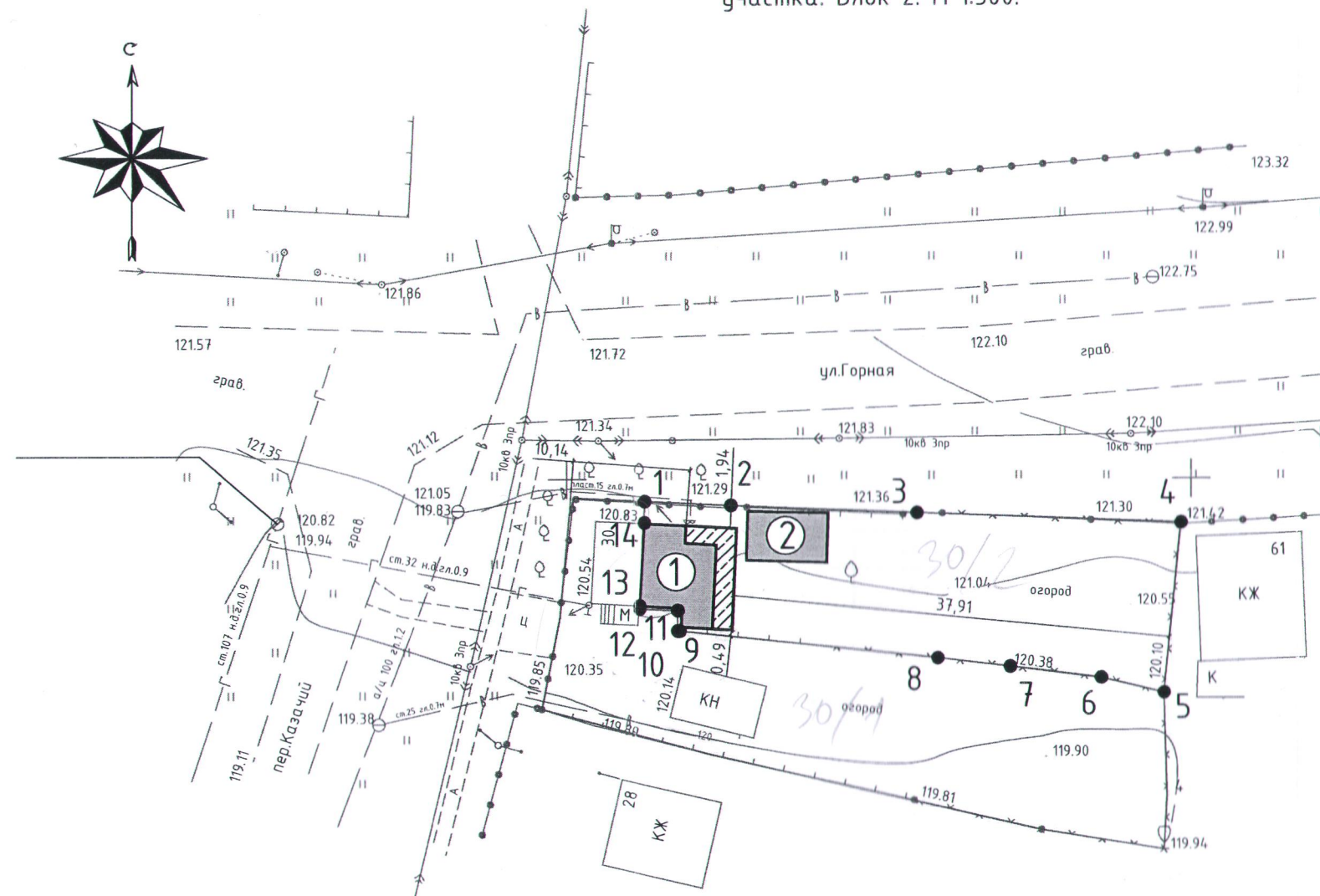


Схема организации земельного участка. Блок 2. М 1:500.



Экспликация

№п/п	Наименование
1	Часть жилого дома, квартира 2.
2	Хозяйственная постройка (размер 4,00 x 6,40 м)

Технико-экономические показатели.

Площадь участка  
Кадастровый номер  
Назначение





- S общ = 0,0483 га  
- 26:04:170612:308  
- Земли населенных пунктов -  
блокированная жилая застройка

Условные обозначения

- граница земельного участка.
- точка поворота границы земельного участка.
- зона планируемого строительства
- существующие здания, строения, сооружения
- существующая линия водоснабжения
- существующий газопровод
- существующая линия электроснабжения
- опора воздушной линии электроснабжения

Каталог координат поворотных точек границ земельного участка

№	X	Y	L, м
1	528148,25	1259606,24	6,90
2	528147,92	1259613,13	14,89
3	528147,31	1259628,01	21,19
4	528146,52	1259649,19	13,66
5	528132,93	1259647,82	5,15
6	528134,13	1259642,81	7,34
7	528135,05	1259635,53	5,86
8	528135,74	1259629,71	20,78
9	528137,92	1259609,04	0,16
10	528137,94	1259608,88	1,61
11	528139,68	1259605,83	3,05
12	528139,93	1259605,84	0,25
13	528146,56	1259606,21	6,64
14	528148,25	1259606,24	1,69
1			

						54-2021-АС			
						Жилой дом блокированной застройки по адресу: РФ,Ставропольский край, Новоалександровский городской округ, г. Новоалександровск, переулок Казачий, земельный участок 30/1, 30/2			
Изм.	Кол.уч.	Лист	№ док.	Подпись	Дата	Жилой дом блокированной застройки. Блок 1,2.	Стадия	Лист	Листов
Разработал		Колтунова			06.2021г		П	3	9
						Схема организации земельного участка. Блок 2. М 1:500.	 ИП Колтунова Ирина Сергеевна		
Н. контроль		Кучерова			06.2021г				
ГИП		Колтунова			06.2021г				