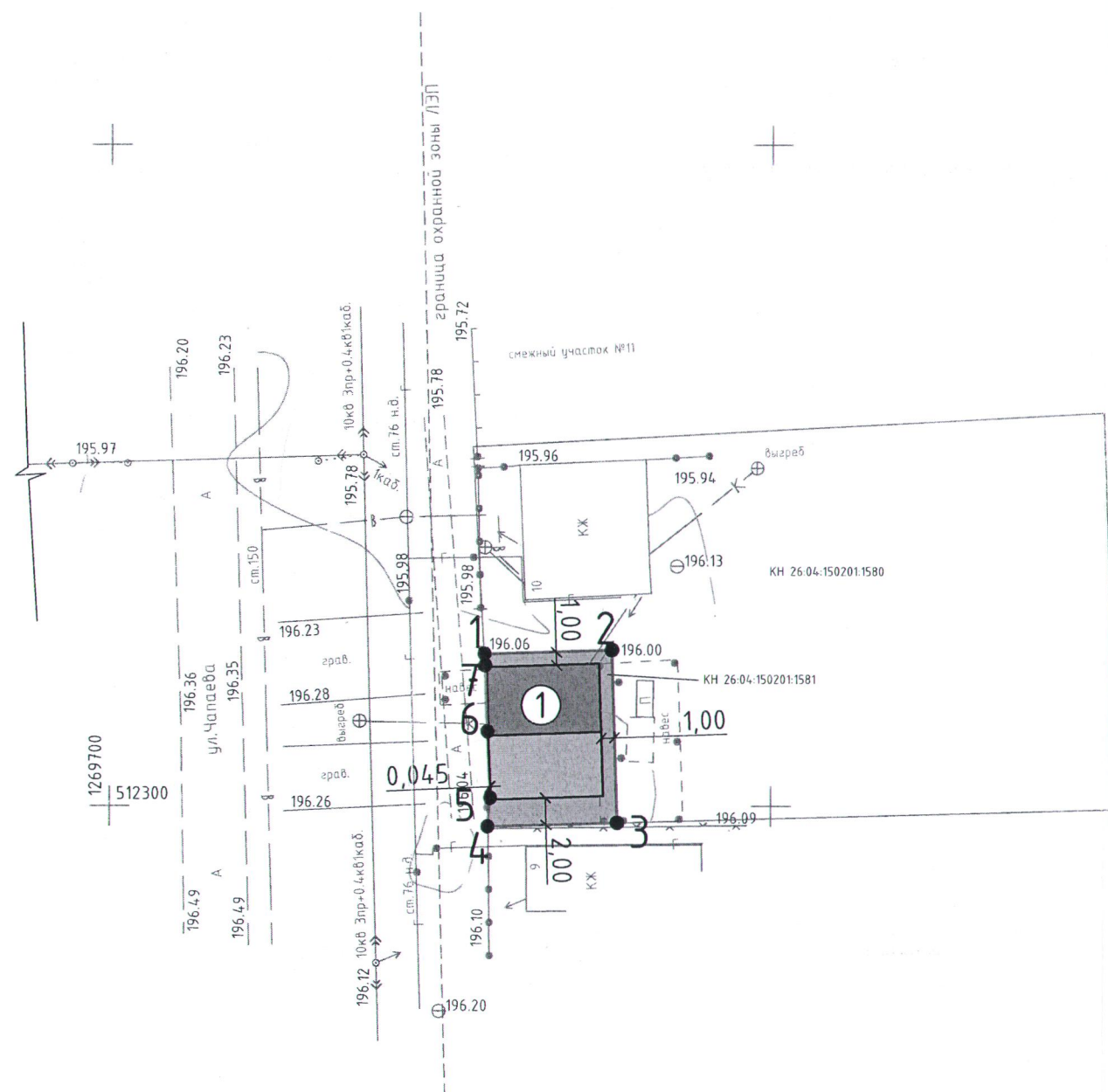

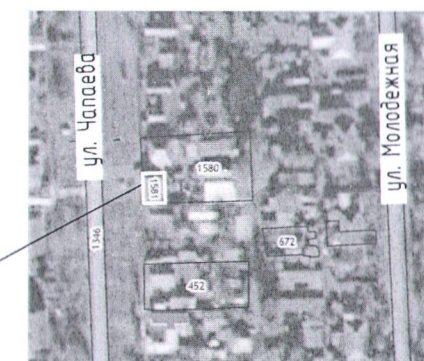


Схема планировочной организации земельного участка. М 1:500.



Ситуационный план



Участок проведения работ

Экспликация

№п/п	Наименование
1	Нежилое здание

Условные обозначения

	- Граница земельного участка
	- Точка поворота границы земельного участка
	- Существующее здание, строение, сооружение
	- Зона размещения планируемой реконструкции объекта капитального строительства.
	- Асфальт/бетонное покрытие

Примечание:





- Граница земельного участка определена по данным гос. кадастра недвижимости.
- Система координат используемая в Едином государственном реестре недвижимости.
- Съемка предоставлена Заказчиком, 2021 г.

Технико-экономические показатели

Площадь участка	- S общ = 0,0126 га
Кадастровый номер	- 26:04:150201:1581
Назначение	- Земли населенных пунктов
	- магазины (код 4.4), для размещения объектов торговли

43-2021-АС

Магазин: улица Чапаева, 10а, поселок Краснотуринский,
Новоалександровский городской округ, Ставропольский край,
Российская Федерация

						43-2021-АС			
						Магазин: улица Чапаева, 10а, поселок Краснозоринский, Новоалександровский городской округ, Ставропольский край, Российская Федерация			
Изм.	Кол.уч.	Лист	№ док.	Подпись	Дата	Магазин	Стадия	Лист	Листов
Разработал	Кучерова				06.2021 г.		ЭП	2	8
						Схема планировочной организации земельного участка. М 1:500	 ИП Колтунова Ирина Сергеевна		
Н. контроль	Кучерова				06.2021 г.				
ГИП	Колтунова				06.2021 г.				



ИП Колтунова
Ирина Сергеевна