

Схема планировочной организации земельного участка.
М 1:500.





Экспликация

№п/п	Наименование
1	Проектируемый магазин

Ведомость элементов благоустройства


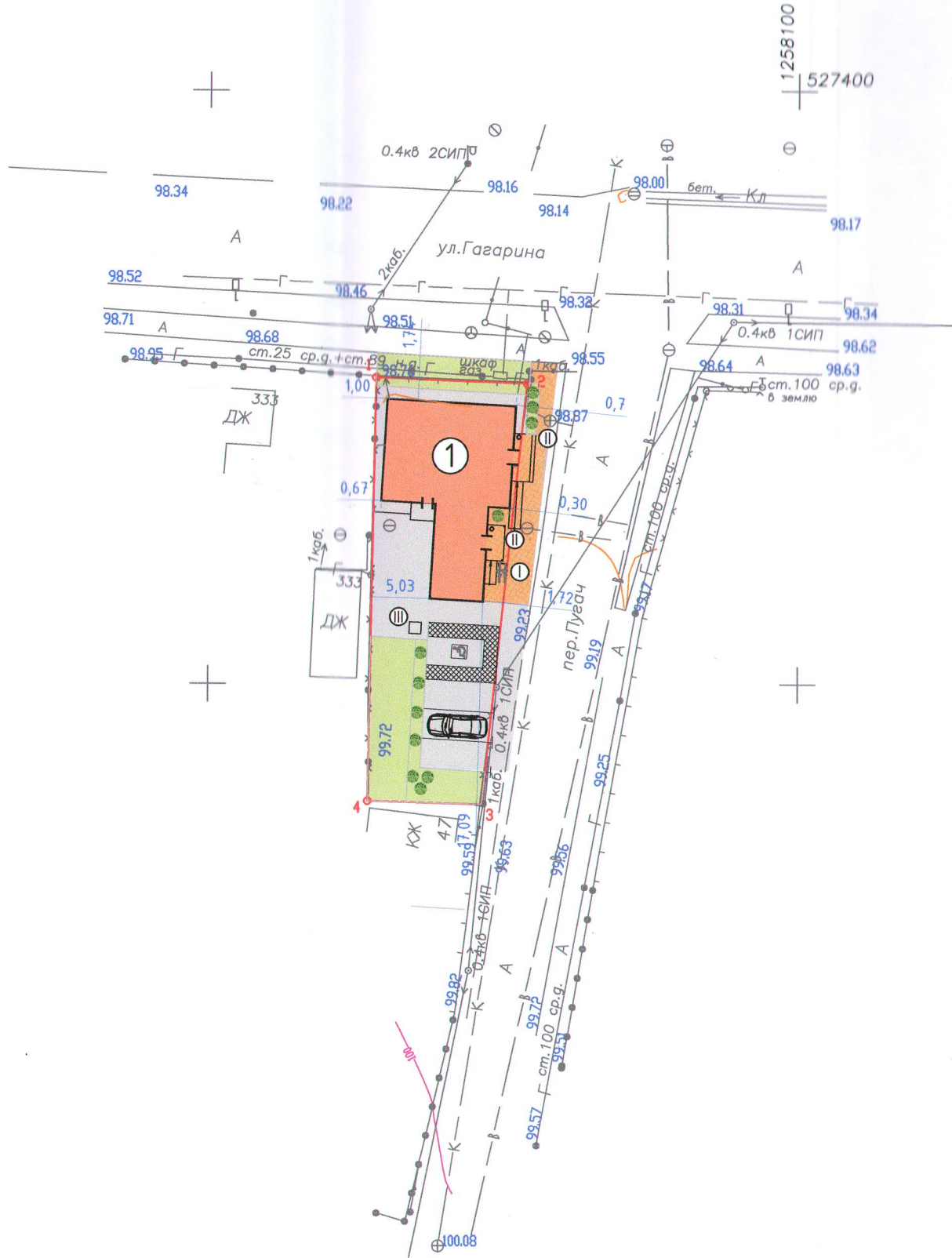

№п/п	Наименование
I	Парковка для велосипедов
II	Урна уличная
III	Контейнер для сбора твердых бытовых отходов


Условные обозначения

-  - Граница земельного участка
-  - Проектируемое здание
-  - Асфальт/бетонное покрытие
-  - Брусчатка

Технико-экономические показатели

- Площадь участка - S общ = 0,0400 га
- Кадастровый номер - 26:04:171004:28
- Назначение - Земли населенных пунктов-для ведения личного подсобного хозяйства



						47-2021-АС			
						Магазин по ул. Гагарина, 331, город Новоалександровск, Новоалександровский район, Ставропольский край			
Изм.	Кол.уч.	Лист	№ док.	Подпись	Дата	Магазин	Стадия	Лист	Листов
Разработал		Колтунова			05.2021 г.		ЭП	2	7
Н. контроль						Схема планировочной организации земельного участка. М 1:500.	 ИП Колтунова Ирина Сергеевна		
ГИП									