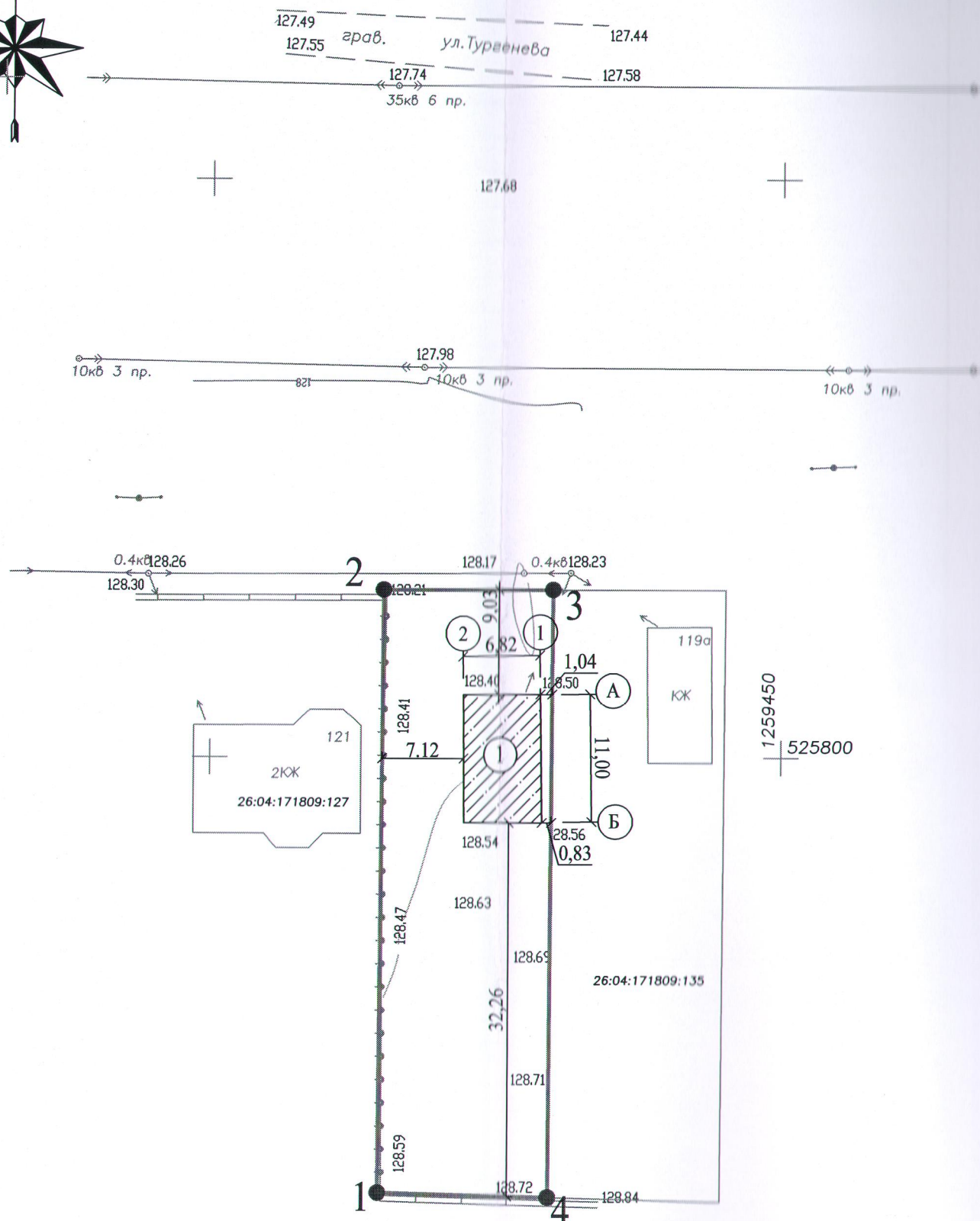



Схема планировочной организации земельного участка М 1:500

Экспликация



№п/п	Наименование
1	Проектируемый жилой дом (размером 6,82х11,00м)

Каталог координат поворотных точек границ земельного участка





№	Длина, м.	Дирекционный угол	Координата X	Координата Y
1	52,08	0°15,9'	525762.38	1259414.86
2	15,00	90°00'	525814.46	1259415.10
3	52,48	180°17,0'	525814.46	1259430.10
4	14,99	271°31,8'	525761.98	1259429.84
1				

Условные обозначения

	- Граница земельного участка
	- Точка поворота границы земельного участка
	- Проектируемые здания, строения, сооружения
	- Газопровод низкого давления
	- Существующий водопровод
	- Существующая электролиния

Технико-экономические показатели

Площадь участка	- S общ = 0,0784га
Площадь застройки	- S = 0,00772га
Процент застройки в границах земельного участка	- 9,8 %
Кадастровый номер	- 26:04:171809:134
Назначение	- Земли населенных пунктов - для индивидуального жилищного строительства.

						14/04/2021-АС			
						Индивидуальный жилой дом			
Изм.	Кол.уч.	Лист	№ док.	Подпись	Дата	Заказчик: Балуева Хазол Абдуманаровна	Стадия	Лист	Листов
Разработал		Г.В.Пилурина			04.21г		П	2	8
ГИП		Г.В.Пилурина			04.21г				
Н. контроль		И.С.Неврева			04.21г	Схема планировочной организации земельного участка М 1:500		ООО "НОВОАЛЕКСАНДРОВСКОЕ БЮРО АРХИТЕКТУРЫ И ГРАДОСТРОИТЕЛЬСТВА"	