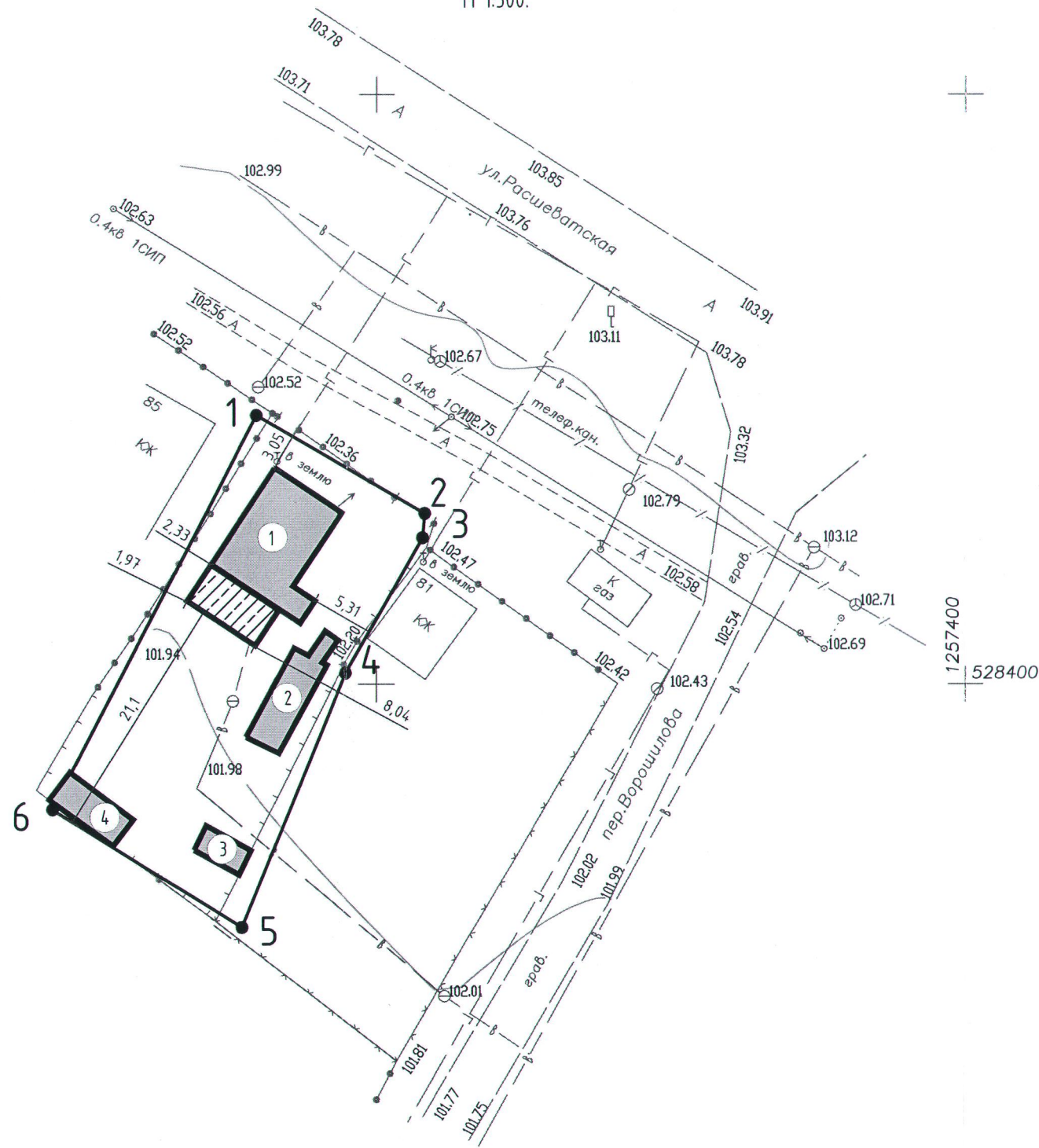


Схема планировочной организации земельного участка.
М 1:500.



Экспликация

№п/п	Наименование
1	Жилой дом. Литер А,а.
2	Хоз. постройка
3	Хоз. постройка
4	Хоз. постройка

Условные обозначения

- граница земельного участка
- зона планируемого строительства
- существующие здания, строения, сооружения

Технико-экономические показатели

- Назначение - Земли населенных пунктов-для ведения личного подсобного хозяйства
- Площадь участка - S общ = 0,0663 га
- Кадастровый номер - 26:04:170316:30





Каталог координат поворотных точек границ земельного участка

Общая площадь: 663 кв. м.

№ точки	Длина, м	Дирекционный угол	Координата X	Координата Y
1	16.56	120°07.6'	528422.81	1257339.77
2	2.08	185°14.7'	528414.50	1257354.09
3	13.22	209°36.6'	528412.43	1257353.90
4	23.33	202°12.7'	528400.94	1257347.37
5	18.86	301°58.8'	528379.34	1257338.55
6	37.65	27°13.1'	528389.33	1257322.55
1				

Периметр - 111.70 м; Узлов - 6

Примечание:
Граница зем.участка по данным гос.кадастра недвижимости

						22-2021-КР			
						Индивидуальный жилой дом по адресу Ставропольский край, г. Новоалександровск, ул. Расшеватская, 83			
Изм.	Кол.уч.	Лист	№ док.	Подпись	Дата	Индивидуальный жилой дом	Стадия	Лист	Листов
Разработал		Колтунова			03.2021г		П	2	6
						Схема планировочной организации земельного участка. М 1:500.	 ИП Колтунова Ирина Сергеевна		
Н. контроль		Кучерова			03.2021г				
ГИП		Колтунова			03.2021г				