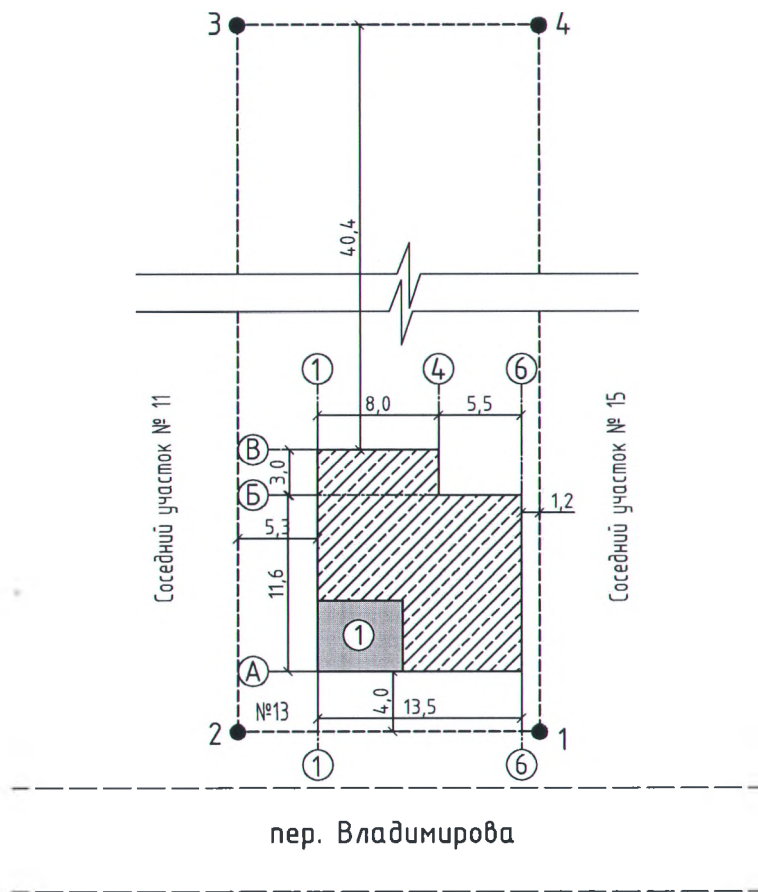


Схема планировочной организации земельного участка.

М 1:500



Экспликация

| №п/п | Наименование |
|------|--|
| 1 | Существующий жилой дом. Литер А (размер 4,70х5,60 м) |

Условные обозначения



- граница земельного участка по сведениям собственника



- зона планируемого строительства



- точка поворота границы земельного участка.



- существующие капитальные строения.




Технико-экономические показатели

Площадь участка

- S общ = 0,1180 га

Кадастровый номер

- 26:04:171602:10

| | | | | | | | | | |
|-------------|----------|------|--------|---|------------|---|------------------------------|------|--------|
| | | | | | | 84-2023-АС | | | |
| | | | | | | Индивидуальный жилой дом: переулок Владимирова, дом 13, город Новоалександровск, Новоалександровский район, Ставропольский край | | | |
| Изм. | Кол.уч. | Лист | № док. | Подпись | Дата | Индивидуальный жилой дом | Стадия | Лист | Листов |
| Разработал | Кучерова | | |  | 12.2023 г. | | П | 2 | 7 |
| | | | | | | Схема планировочной организации земельного участка. М 1:500 | ИП Колтцова Ирина Сергеевна | | |
| Н. контроль | Кучерова | | |  | 12.2023 г. | | Ирина Сергеевна | | |
| ГИП | Колтцова | | |  | 12.2023 г. | | АРХИТЕКТУРНОЕ ПРОЕКТИРОВАНИЕ | | |