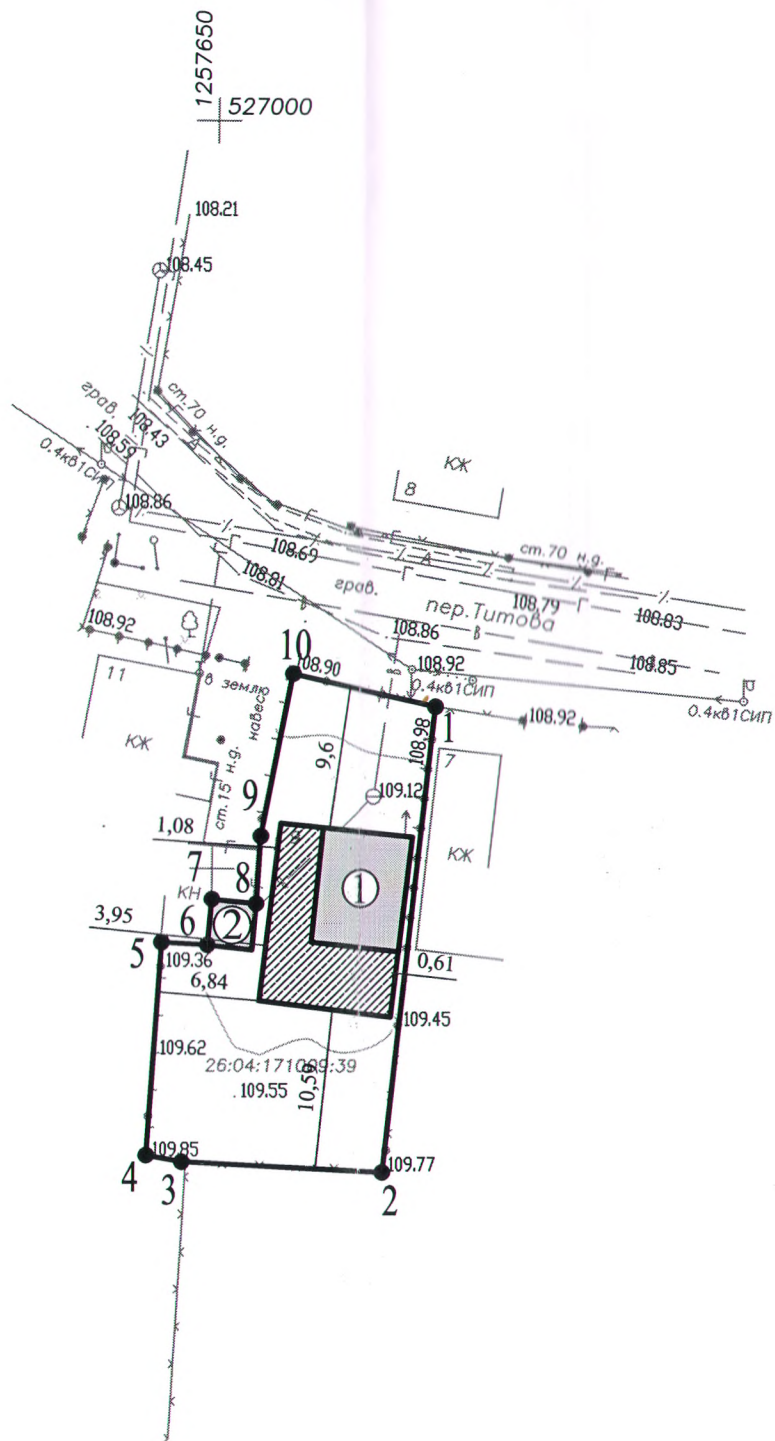


Схема планировочной организации земельного участка.
М 1:500.



Экспликация

№п/п	Наименование
1	Существующий жилой дом. Литер Б,б, 61 (размер 6,15 х 7,70 м)
2	Существующий хоз. постройка. Литер Г (размер 3,00 х 3,50 м)

Условные обозначения

	- граница земельного участка.		- зона планируемого строительства
	- точка поворота границы земельного участка.		- существующие капитальные строения.





Технико-экономические показатели

Площадь участка	- S общ = 0,0430 га
Кадастровый номер	- 26:04:171009:39
Назначение	- Земли населенных пунктов-для ведения личного подсобного хозяйства

Каталог координат поворотных точек земельного участка

№	X	Y	
1	526960,87	1257665,06	31,29
2	526929,76	1257661,67	13,61
3	526930,39	1257648,07	2,43
4	526930,81	1257645,68	14,25
5	526945,03	1257646,61	3,10
6	526944,88	1257649,71	3,07
7	526947,94	1257650,00	3,02
8	526947,67	1257653,01	4,51
9	526952,17	1257653,28	11,06
10	526963,03	1257655,35	9,95
1	526960,87	1257665,06	

Примечание:
Граница земельного участка указана по данным собственника.

						165-2019-АС			
						Индивидуальный жилой дом.			
Изм.	Кол.уч.	Лист	№ док.	Подпись	Дата	Застройщик: Мишенин Владислав Сергеевич	Стадия	Лист	Листов
Ген. директор		И.С. Колтунова			09.19 г		П	2	7
Разработал		И.С. Колтунова			09.19 г	Схема планировочной организации земельного участка. М 1:500.	 ООО "НОВОАЛЕКСАНДРОВСКОЕ БЮРО АРХИТЕКТУРЫ И ГРАДОСТРОИТЕЛЬСТВА"		
Н. контроль		Г.В. Пилюгина			09.19 г				