

Схема планировочной организации земельного участка.
М 1:500.

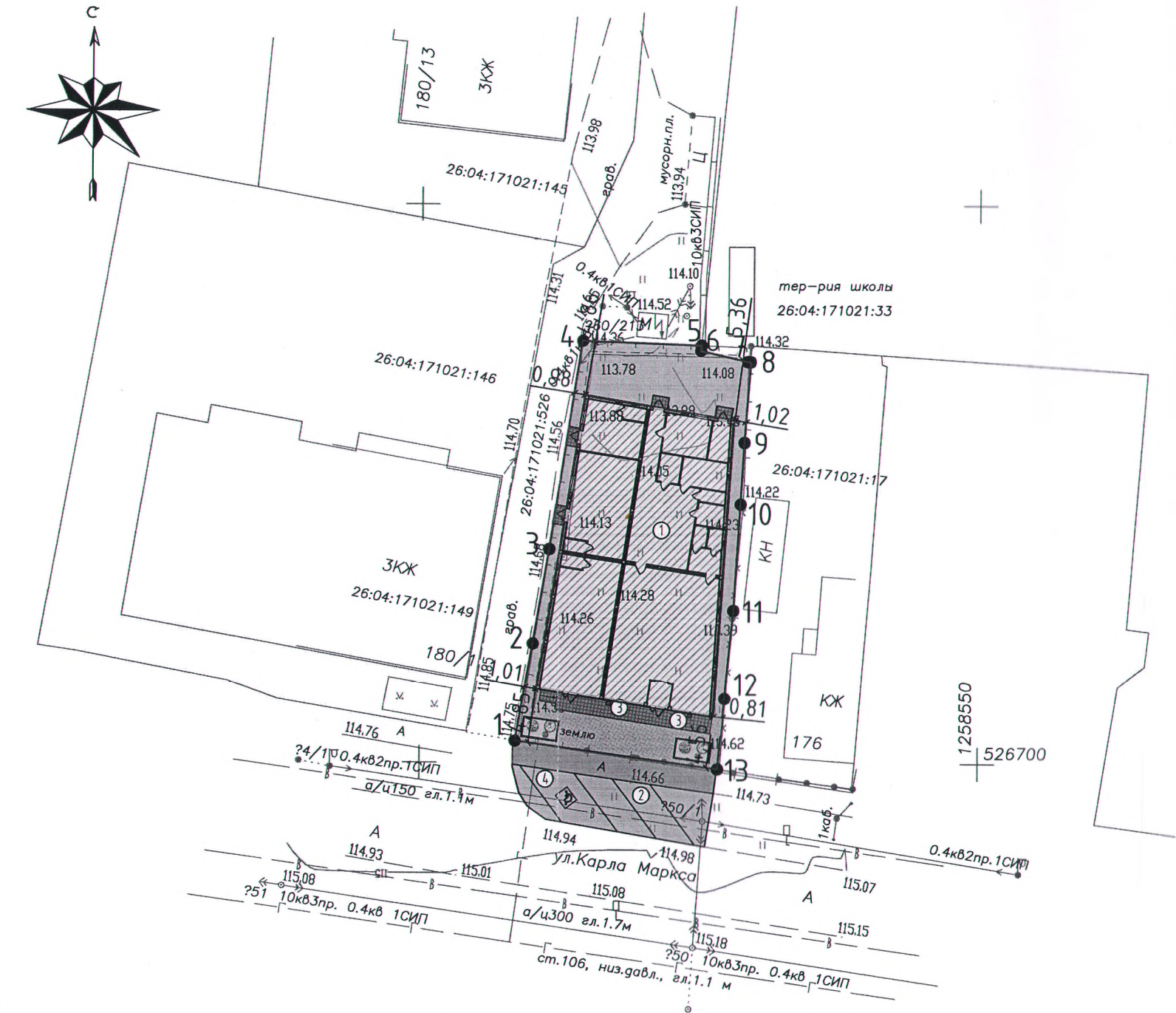
Ситуационный план



Участок проведения работ

Экспликация

№п/п	Наименование
1	Проектируемый магазин
2	Автомобильная парковка для посетителей
3	Урна (уличная)
4	Автомобильная парковка для маломобильной группы населения



Примечание:
1. Граница земельного участка определена по данным гос. кадастра недвижимости.
2. Система координат используемая в Едином государственном реестре недвижимости.
3. Съёмка предоставлена Заказчиком, 2023 г.
4. Проектируемый объект, по окончании строительства, будет подключен ко всем необходимым инженерным сетям на основании полученных технических условий.





Условные обозначения

- граница земельного участка
- проектируемое здание, строение
- газон
- деревья, кустарники
- асфальтовое покрытие

Технико-экономические показатели

Площадь участка
Кадастровый номер
Назначение

- S общ = 0,0618 га
- 26:04:000000:6991
- Земли населенных пунктов-для ведения личного подсобного хозяйства

						64-2023-АС		
						Магазин по адресу: Российская Федерация, Ставропольский край, Новоалександровский городской округ, город Новоалександровск, улица Карла Маркса, земельный участок 178/1		
Изм.	Кол.уч.	Лист	№ док.	Подпись	Дата	Магазин	Стадия	Лист
Разработал		Кучерова			09.2023 г.		ЭП	2
						Схема планировочной организации земельного участка. М 1:500.	 АРХИТЕКТУРНОЕ ПРОЕКТИРОВАНИЕ	Листов
Н. контроль		Кучерова			09.2023 г.			
ГИП		Колтунова			09.2023 г.			8