


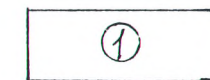
ЧЕРТЕЖ ГРАДОСТРОИТЕЛЬНОГО ПЛАНА ЗЕМЕЛЬНОГО УЧАСТКА ПО УЛ. СОВЕТСКОЙ, 35 В Г. НОВОАЛЕКСАНДРОВСКЕ.

ЭКСПЛИКАЦИЯ.

- ① - ПРОЕКТИР. РЕКОНСТРУКЦИЯ СТРОЯЩЕГОСЯ ЖИЛОГО ДОМА
- ② - СУЩЕСТВ. ЖИЛОЙ ДОМ - ПОД СНОС.
- ③ - ПРОЕКТИР. ЛЕТНЯЯ КУХНЯ.



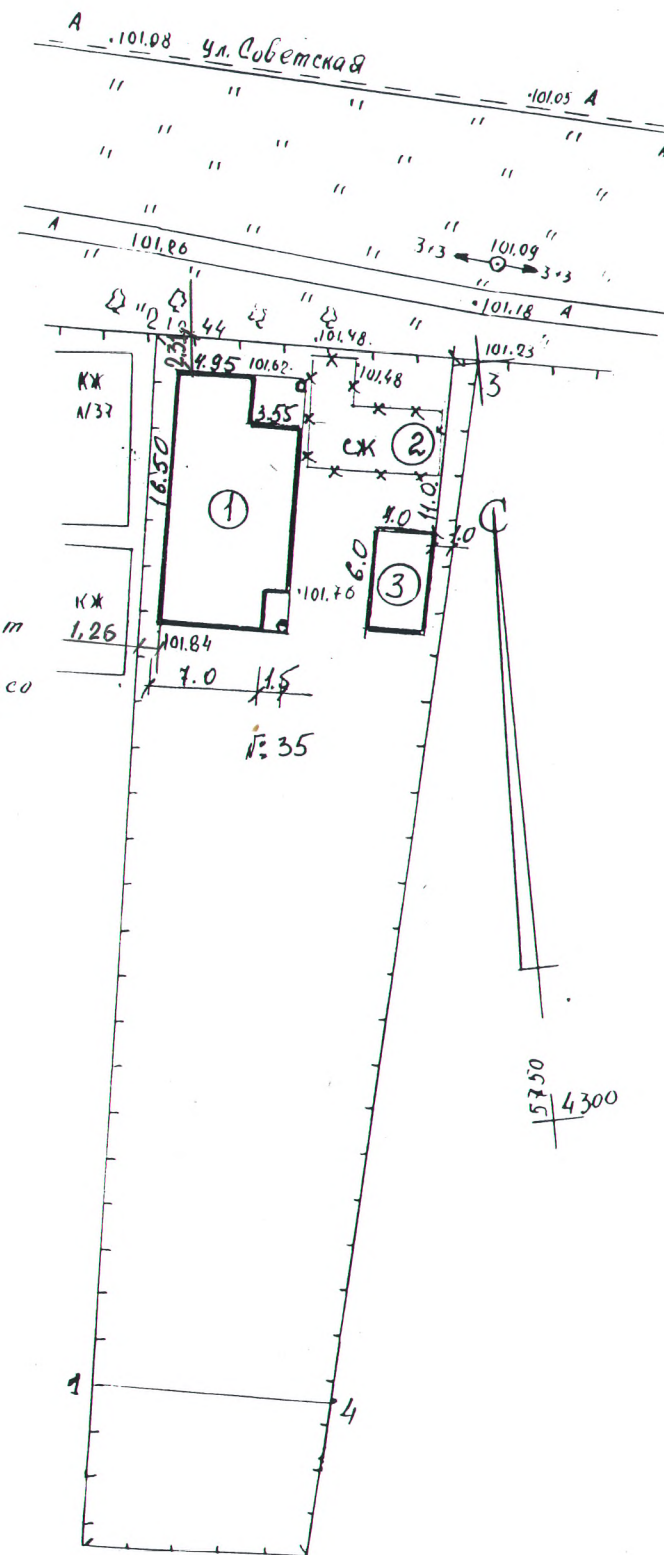
— ГРАНИЦА ЗЕМЕЛЬНОГО УЧАСТКА



— ЗОНА ПРОЕКТИР. РЕКОНСТРУКЦИИ СТРОЯЩЕГОСЯ ЖИЛОГО ДОМА.

1. Система координат и высот
условные
2. Границы участка определены со
справ. бланка

N	X	Y	Lm
1	4285.8	5718.0	69
2	4353.9	4788.9	21.5
3	4350.0	5750.0	69
4	4283.0	5733.6	16.8



Должность	Подпись	Ф.И.О.	Площадь земельного участка
Гл. архитектор АНМР		Н.Н.Найпак	0,1296 Га
Инженер-геодезист		В.Н.Певкин	Новоалександровский филиал ГУ архитектуры и градостроительства СК
Инженер 1 категории		Н.В.Варнавская	
Заказчик: Рухадзе Нанули Важовна			Масштаб 1: 500