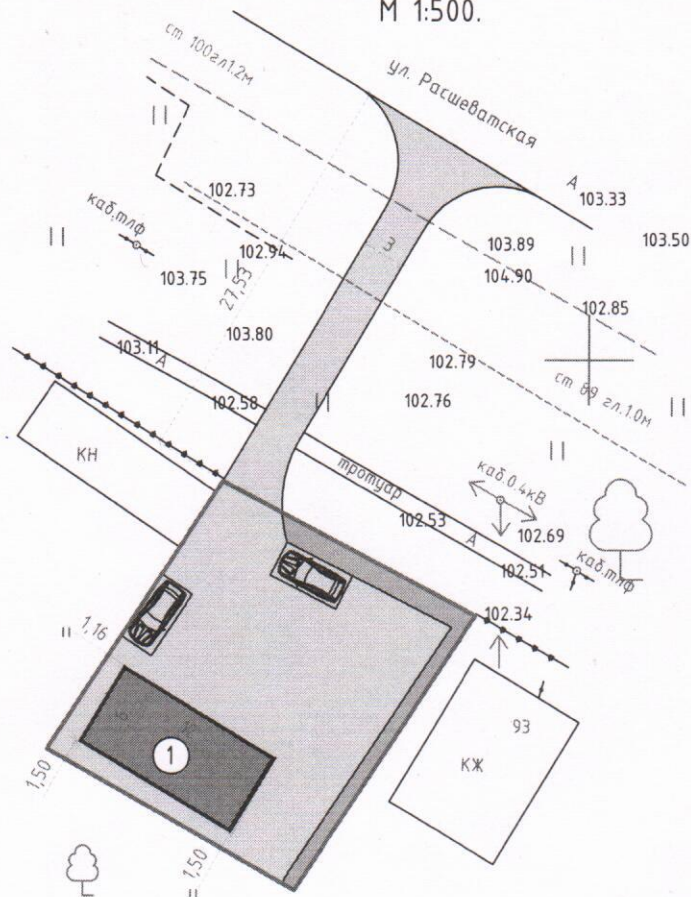


Схема планировочной организации земельного участка.  
М 1:500.



Экспликация

1257250  
+ 528450

№п/п	Наименование
1	Проектируемое СТО на 1 пост.

Условные обозначения



- граница земельного участка по данным ЕГРН.



- зона планируемого строительства

Технико-экономические показатели

Назначение

- Земли населенных пунктов-для  
ведения личного подсобного хозяйства





Площадь участка

- S общ = 0,400 га

Кадастровый номер

- 26:04:170316:297



<div><div>АРХИТЕКТУРНОЕ ПРОЕКТИРОВАНИЕ</div><div>С. КОЛТУНОВА</div></div>						2025					
						РФ, Ставропольский край, Новоалександровский муниципальный округ, город Новоалександровск, переулок Чехова, земельный участок 12/1					
Изм.	Кол.уч.	Лист	№ док.	Подпись	Дата	СТО на 2 поста			Стадия	Лист	Листов
Разработал		Колтунова			02.2025г				ЭП	1	1.
						Схема планировочной организации земельного участка. М 1:500.			<div><div></div><div>ИП Колтунова Ирина Сергеевна</div></div>		
Н. контроль		Кучерова			02.2025г						
ГИП		Колтунова			02.2025г						