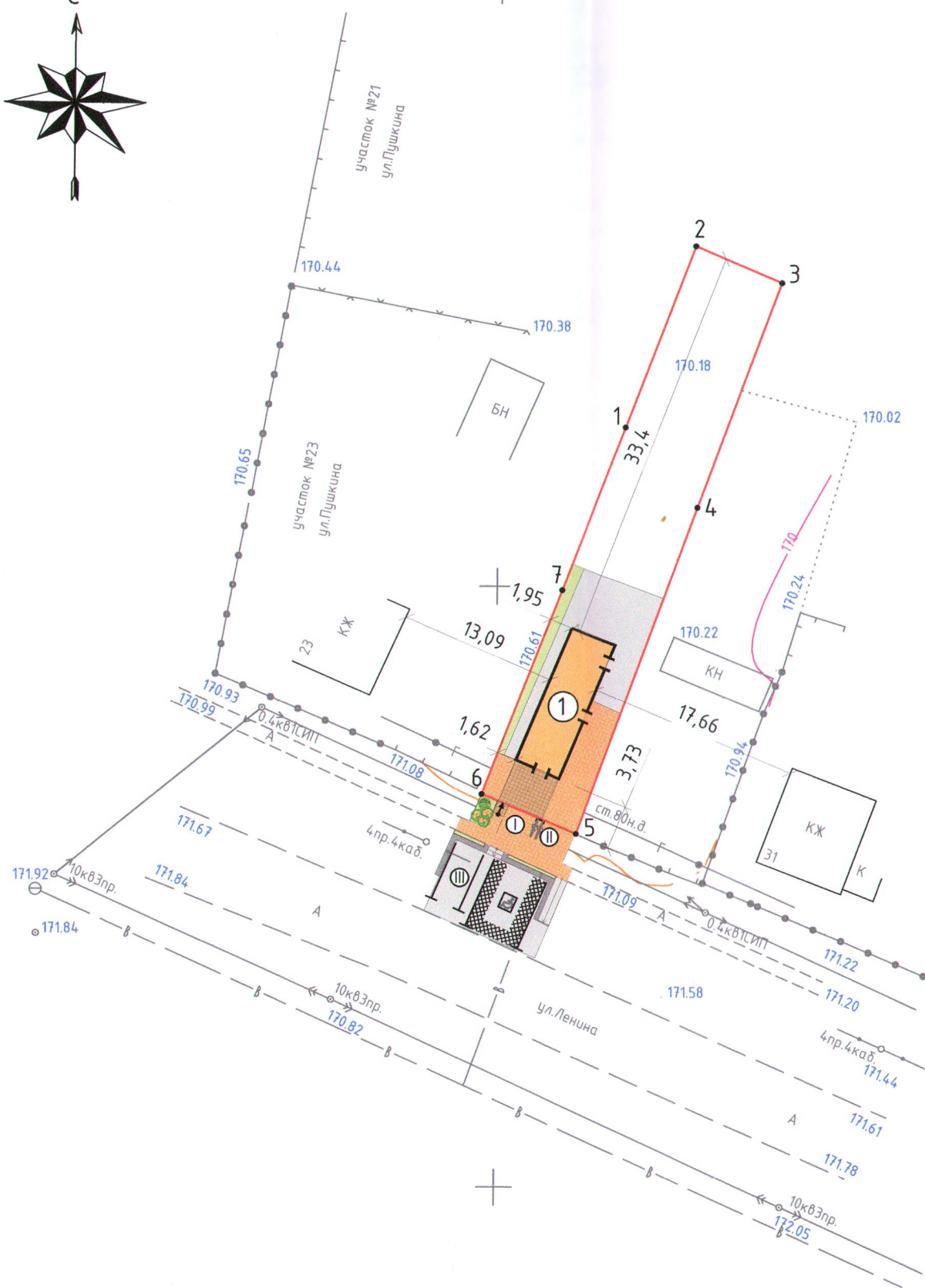



Схема планировочной организации земельного участка.
М 1:500.



Экспликация

№п/п	Наименование
1	Магазин (размеры 3,86 x 11,65 м)

Ведомость элементов благоустройства

№п/п	Наименование
I	Урна уличная
II	Парковка для велосипедов
III	Автомобильная парковка

Технико-экономические показатели

Площадь участка	- S общ = 0,0400 га
Кадастровый номер	- 26:04:130206:1498
Назначение	- Земли населенных пунктов-для ведения личного подсобного хозяйства


Условные обозначения

- граница земельного участка
- точка поворота границы земельного участка
- проектируемое здание
- брусчатка
- керамическая плитка
- асфальт
- газон
- деревья, кустарники

Каталог координат поворотных точек границ земельного участка

№	X	Y	L,м
1	509313,31	1263760,79	16,20
2	509328,41	1263766,64	7,80
3	509325,37	1263773,82	20,00
4	509306,65	1263766,84	28,10
5	509279,46	1263756,71	11,40
6	509282,73	1263748,78	18,30
7	509299,74	1263755,44	14,60
1			

Примечание:
Парковочные места для посетителей проектируется организовать на землях гос. собственности по средствам заключения договора аренды на пользование земельным участком.

						19-2023-АС			
						Строительный адрес объекта: РФ, Ставропольский край, Новоалександровский городской округ, село Раздольное ул. Ленина, земельный участок 31а			
Изм.	Кол.уч.	Лист	№ док.	Подпись	Дата	Магазин	Стадия	Лист	Листов
Разработал		Колтунова			03.2023 г.		ЭП	2	7
						Схема планировочной организации земельного участка. М 1:500.	 ИП Колтунова Ирина Сергеевна		
Н. контроль		Кучерова			03.2023 г.				
ГИП		Колтунова			03.2023 г.				