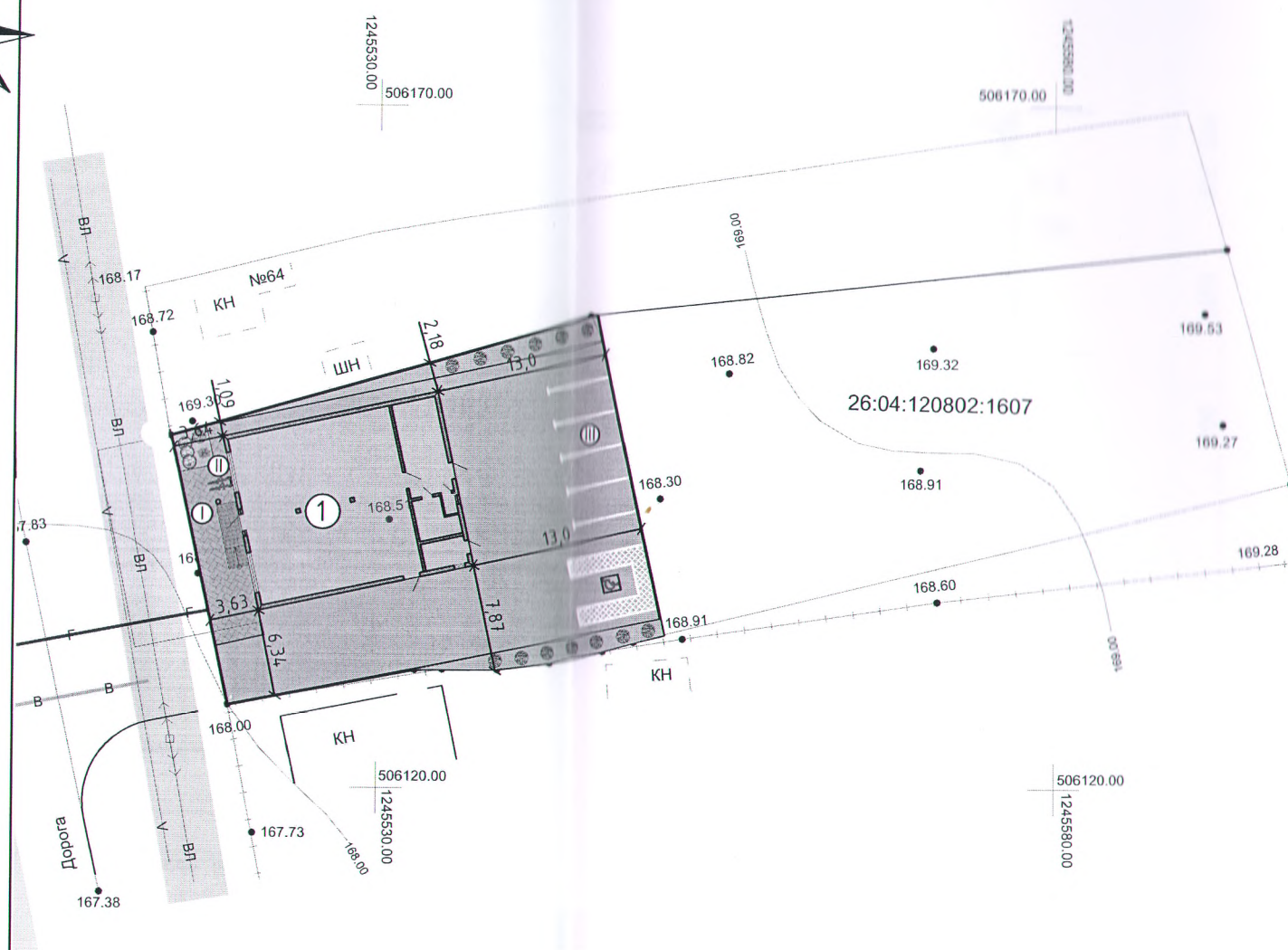



Схема планировочной организации земельного участка.  
М 1:500.



Экспликация

№п/п	Наименование
1	Магазин (размеры 13,00 x 16,00 м)

Ведомость элементов благоустройства

№п/п	Наименование
I	Урна уличная
II	Парковка для велосипедов
III	Автомобильная парковка

Технико-экономические показатели





Площадь участка	- S общ = 0,0724 га
Кадастровый номер	- 26:04:120802:3614
Назначение	- Земли населенных пунктов- Магазины (код 4.4), для ведения личного подсобного хозяйства

Условные обозначения

	- граница земельного участка
	- проектируемое здание
	- друсчатка
	- газон
	- ограждение
	- деревья, кустарники

Примечание:

Парковочные места для посетителей проектируется организовать на землях гос. собственности по средствам заключения договора аренды на пользование земельным участком.

						17-2023-АС		
						Магазин по адресу:РФ, Ставропольский край, Новоалександровский городской округ, станция Григорополисская, ул. Орджоникидзе, земельный участок 62		
Изм.	Кол.уч.	Лист	№ док.	Подпись	Дата	Магазин	Стадия	Лист
Разработал		Колтунова			03.2023 г.		ЭП	2
						Схема планировочной организации земельного участка. М 1:500		ИП Колтунова Ирина Сергеевна
Н. контроль		Кучерова			03.2023 г.			
ГИП		Колтунова			03.2023 г.			